



OFFICE OF THE DISTRICT MAGISTRATE & COLLECTOR :
SAMBALPUR

Tel.No : 0663-2410048

(Gram Panchayat Section)

E-Mail : dpo.od-sam@nic.in

No 549 /GP


NOTIFICATION

Date 22/10 / 2021

Whereas, the draft reservation statement for the office of the Member of the Panchayat Samities in Form No. 19 was published U/s 16(2-A) (e) of the Odisha Panchayat Samiti Act, 1959 read with rule 7-D of the Odisha Panchayat Samiti Election Rules, 1991 followed by Odisha Panchayat Laws (Amendment) Act, 2021 with Notice in Form No. 20, vide this office Notice No. 508/GP dated. 08.10.2021, inviting objections and suggestions from all interested persons till the expiry of a period of seven days from the date of publication;

Whereas, objections and suggestions received during the said period have been duly disposed of by the undersigned and

Now, therefore, in exercise of the powers conferred by the aforesaid provisions of the said Act read with rule 7-F of the Odisha Panchayat Samiti Election Rules, 1991, the undersigned do hereby publish the Final Statement in Form No. 19 showing the division and reservation of constituencies of the Samities under Sambalpur District for General Election to PRIs, 2022.


Collector, Sambalpur

Memo No 550 /GP Date 22.10.2021

Copy with copy of final reservation statements in Form No. 19 forwarded to the Project Director, DRDA, Sambalpur/PA, ITDA, Kuchinda/ all Sub Collectors of Sambalpur District /all Block Development Officers/ All Tahasildars for information and necessary action.


Collector, Sambalpur

Memo No 551 /GP Date 22.10.2021

Copy with copy of the final reservation statements in Form No. 19 submitted to the Secretary, State Election Commission, Odisha, Bhubaneswar / Director, Panchayati Raj, Panchayati Raj Department, Odisha, Bhubaneswar for information and necessary action.


Collector, Sambalpur


FORM No. 19
(See Rules 7-B, 7-D, 8-F)
Final List / Statement of Constituencies

Name of the Block **ରେଡାଗୋଲ**
District: **ସମ୍ବଲପୁର**

Total number of Constituencies 14
Constituencies reserved for

Category	Men	Women	Total
SC	1	1	2
ST	1	2	3
BCC	1	1	2
UR	4	3	7
Total	7	7	14

Sl. No.	Name of the Constituency	Extent of the Constituency	Population				Percentage to the total population of the		If reserved, for which category.	Remarks
			S.C.	S.T.	Other	Total	S.C.	S.T.		
1	2	3	4	5	6	7	8	9	10	11
୧	କଦଳୀଗଡ	ସମଗ୍ର	୧୦୪୦	୫୯୭	୩୯୭୦	୫୬୦୭	୧୮.୫୫	୧୦.୬୫	ମହିଳା	
୨	କୁକୁଡାବାହାଲି	ସମଗ୍ର	୨୯୧	୪୯୨	୩୧୧୪	୩୮୯୭	୭.୪୭	୧୨.୬୩	ଅଣସଂରକ୍ଷିତ	
୩	ଗଡଗଡବାହାଲ	ସମଗ୍ର	୫୧୪	୧୨୭୭	୨୩୩୮	୪୧୨୯	୧୨.୪୫	୩୦.୯୩	ପଛୁଆ ବର୍ଗ ମହିଳା	
୪	ଗରମାଲ	ସମଗ୍ର	୭୦୧	୧୩୩୬	୨୧୭୮	୪୨୧୫	୧୭.୬୩	୩୧.୭୦	ମହିଳା	
୫	ଡିବଣପୁର	ସମଗ୍ର	୧୦୪୫	୧୦୮୩	୩୪୮୪	୫୬୧୨	୧୮.୬୨	୧୯.୩୦	ଅନୁସୂଚିତ ଜାତି ମହିଳା	
୬	ବଡବାହାଲ	ସମଗ୍ର	୪୮୯	୩୭୫	୩୪୨୪	୪୨୮୮	୧୧.୪୦	୮.୭୫	ଅଣସଂରକ୍ଷିତ	
୭	ବଡମାଲ	ସମଗ୍ର	୬୨୦	୭୨୭	୧୨୮୪	୨୬୩୧	୨୩.୫୭	୨୭.୬୩	ମହିଳା	
୮	ବୁର୍ଡା	ସମଗ୍ର	୨୦୯	୪୪୫	୧୩୮୮	୨୦୪୨	୧୦.୨୪	୨୧.୭୯	ଅଣସଂରକ୍ଷିତ	
୯	ବଂଶାଜାଲ	ସମଗ୍ର	୮୫୫	୧୧୭୩	୩୬୭୬	୫୬୦୪	୧୪.୯୯	୨୦.୫୬	ପଛୁଆ ବର୍ଗ	
୧୦	ଭରତାପୁର	ସମଗ୍ର	୪୯୧	୮୧୩	୧୫୦୧	୨୮୦୫	୧୭.୫୦	୨୮.୯୮	ଅନୁସୂଚିତ ଜାତି	
୧୧	ଭାଲିଆକଟା	ସମଗ୍ର	୪୮୧	୧୫୦୪	୧୫୦୧	୩୪୮୬	୧୩.୮୦	୪୩.୧୪	ଅନୁସୂଚିତ ଜନଜାତି ମହିଳା	
୧୨	ମୋଟିବାହାଲ	ସମଗ୍ର	୩୭୨	୧୩୪୨	୧୩୮୮	୩୧୦୨	୧୧.୯୯	୪୩.୨୬	ଅନୁସୂଚିତ ଜନଜାତି	
୧୩	ରେଙ୍ଗାଲି	ସମଗ୍ର	୪୫୩	୧୧୦୦	୧୫୨୮	୩୦୮୧	୧୪.୭୦	୩୫.୭୦	ଅନୁସୂଚିତ ଜନଜାତି ମହିଳା	
୧୪	ଲୁହାପଙ୍କ	ସମଗ୍ର	୪୩୯	୧୫୧୦	୩୨୮୫	୫୨୩୪	୮.୩୯	୨୮.୮୫	ଅଣସଂରକ୍ଷିତ	
ମୋଟ			୮୦୦୦	୧୩୭୭୪	୩୪୦୫୯	୫୫୮୩୩	୧୪.୩୩	୨୪.୬୭		


ଜିଲ୍ଲାପାଳ, ସମ୍ବଲପୁର



OFFICE OF THE DISTRICT MAGISTRATE & COLLECTOR :
SAMBALPUR

Tel.No : 0663-2410048

(Gram Panchayat Section)

E-Mail : dpo.od-sam@nic.in

No 552 /GP

NOTIFICATION

Date 22/10/2021

Whereas, the Draft Reservation Statement for the Office of the Sarpanches in Form No. 15 was published under sub-section (5) & (6) of section 10 of the Odisha Grama panchayat Act, 1964 read with rule 3-A of the Odisha Grama Panchayat Election Rules, 1965 followed by Odisha Panchayat Laws (Amendment) Act, 2021 in the prescribed form No.12 vide this office Notice No. 511/GP dated. 08.10.2021, inviting objections and suggestions from all interested persons till the expiry of a period of seven days from the date of publication;


Whereas, objections and suggestions received during such period have been duly disposed of by the undersigned and

Now, therefore, in exercise of the powers conferred by the aforesaid provisions of the said Act, the undersigned do hereby publish the Final Statement in Form No. 15 showing the reservation to the Office of the Sarpanches of the Grama Panchayats under Sambalpur District for General Election to PRIs, 2022.


Collector, Sambalpur

Memo No 553 /GP Dated 22.10.2021

Copy with copy of final reservation statements of Sarpanches of Grama Panchayats in Form No. 15 forwarded to the Project Director, DRDA, Sambalpur/PA, ITDA, Kuchinda/ all Sub Collectors of Sambalpur District /all Block Development Officers/ All Tahasildars for information and necessary action.


Collector, Sambalpur

Memo No 554 /GP Dated 22.10.2021

Copy with copy of the final reservation statements of Sarpanches of Grama Panchayats of Sambalpur district in Form No. 15 submitted to the Secretary, State Election Commission, Odisha, Bhubaneswar / Director, Panchayati Raj, Panchayati Raj Department, Odisha, Bhubaneswar for information and necessary action.


Collector, Sambalpur

Form No. 15
(See Rule 3-A)

Final Statement showing the offices of the Sarpanches in Gram Panchayats reserved for the Scheduled Castes, Scheduled Tribes and Women.

Name of the Block:
District:

ରେଡ଼ାଖୋଲ
ସମଲପୁର

Sl. No.	Name of the Gram Panchayats	Reserved for Scheduled Castes, Scheduled Tribes & Women	Remarks
1	2	3	4
୧	କଦଳୀଗଡ଼	ପଛୁଆ ବର୍ଗ ମହିଳା	
୨	କୁକୁଡ଼ାବାହାଲି	ମହିଳା	
୩	ଗଡ଼ଗଡ଼ବାହାଲ	ଅଣସଂରକ୍ଷିତ	
୪	ଚାରମାଲ	ଅନୁସୂଚିତ ଜନଜାତି ମହିଳା	
୫	ତ୍ରିବିଶପୁର	ଅନୁସୂଚିତ ଜାତି ମହିଳା	
୬	ବଡ଼ବାହାଲ	ପଛୁଆ ବର୍ଗ	
୭	ବଡ଼ମାଲ	ମହିଳା	
୮	ବୁଢ଼ା	ଅଣସଂରକ୍ଷିତ	
୯	ବଂଶାଜାଲ	ମହିଳା	
୧୦	ଭରତାପୁର	ଅନୁସୂଚିତ ଜାତି	
୧୧	ଭାଲିଆକଟା	ଅଣସଂରକ୍ଷିତ	
୧୨	ମୋଟିବାହାଲ	ଅନୁସୂଚିତ ଜନଜାତି	
୧୩	ରେଙ୍ଗାଲି	ଅନୁସୂଚିତ ଜନଜାତି ମହିଳା	
୧୪	ଲୁହାପଙ୍କ	ଅଣସଂରକ୍ଷିତ	


ଜିଲ୍ଲାପାଳ, ସମଲପୁର



OFFICE OF THE DISTRICT MAGISTRATE & COLLECTOR :
SAMBALPUR

Tel.No : 0663-2410048

(Gram Panchayat Section)

E-Mail : dpo.od-sam@nic.in

No 555 /GP


NOTIFICATION

Date 22/10/2021

Whereas, the draft reservation statement in Form No. 13 showing the division of Grama into wards and reservation of such wards was published u/s 10(4) (c) of the Odisha Grama Panchayat Act, 1964 read with rule 3 of the Odisha Grama Panchayat Election Rules, 1965 followed by Odisha Panchayat Laws (Amendment) Act, 2021 with notice in Form No. 12, vide this office Notice No. 511/GP dated. 08.10.2021, inviting objections and suggestions from all interested persons till the expiry of a period of seven days from the date of publication;

Whereas, objections and suggestions received during such period have been duly disposed of by the undersigned and

Now, therefore, in exercise of the powers conferred by the aforesaid provisions of the said Act, the undersigned do hereby publish the Final Statement in Form No. 13 showing the division of all Gramas into wards and the seats to be reserved therein under Sambalpur District for General Election to PRIs, 2022.


Collector, Sambalpur

Memo No 556 /GP Date 22.10.2021

Copy with copy of final reservation statements in Form No.13 forwarded to all Block Development Officers for information and necessary action.


Collector, Sambalpur

Memo No 557 /GP Date 22.10.2021

Copy with copy of the final reservation statements in Form No. 13 submitted to the Secretary, State Election Commission, Odisha, Bhubaneswar / Director, Panchayati Raj, Panchayati Raj Department, Odisha, Bhubaneswar for information and necessary action.


Collector, Sambalpur

Memo No 558 /GP Date 22.10.2021

Copy to the Project Director, DRDA, Sambalpur/PA, ITDA, Kuchinda /all Sub Collectors/ all Tahasildars of Sambalpur District for information and necessary action.


Collector, Sambalpur

ଗ୍ରାମ ଶାସନର ଖର୍ଚ୍ଚ ଗୁଡ଼ିକର ବିଭାଜନ ଏବଂ ସଂରକ୍ଷଣ ବୃତ୍ତାନ୍ତ ବିବରଣୀ

ଗ୍ରାମ ଶାସନର ନାମ :-

କଦଳୀଗଡ଼

ସମୁଦାୟ ଖର୍ଚ୍ଚ ସଂଖ୍ୟା :-

୧୭

ବ୍ଲକ୍ ର ନାମ :-

ରେଢ଼ାଖୋଲ

ସଂରକ୍ଷଣ କରାଯାଇଥିବା ଛିଡ଼ି

ଜିଲ୍ଲାର ନାମ :-

ସମ୍ବଲପୁର

ଶ୍ରେଣୀ	ପୁରୁଷ	ସ୍ତ୍ରୀ	ମୋଟ
ଅନୁସୂଚିତ ଜାତି	୧	୨	୩
ଅନୁସୂଚିତ ଜନଜାତି	୧	୧	୨
ପଛୁଆବର୍ଗ	୧	୨	୩
ଅଣସଂରକ୍ଷିତ	୫	୩	୮
ମୋଟ	୮	୮	୧୬

ଖର୍ଚ୍ଚର ସଂଖ୍ୟା	ଖର୍ଚ୍ଚର ପରିସର	ଜନସଂଖ୍ୟା				ସମୁଦାୟ ସଂଖ୍ୟାର ପ୍ରତିଶତକତା			ସଂରକ୍ଷଣ କରାଯାଇଛି କି? ଯଦି ହୋଇଥାଏ ତାର ଶ୍ରେଣୀ ବିଭାଗ	ମତବ୍ୟ
		ଅନୁସୂଚିତ ଜାତି	ଅନୁସୂଚିତ ଜନଜାତି	ଅନ୍ୟାନ୍ୟ	ମୋଟ	ଅନୁସୂଚିତ ଜାତି	ଅନୁସୂଚିତ ଜନଜାତି	ଅନ୍ୟାନ୍ୟ		
1	2	3	4	5	6	7	8	9	10	11
୧	ଆମଝରା (ସମଗ୍ର)	୩୪	୧୧୦	୧୬୩	୩୦୭	୧୧.୦୭	୩୫.୮୩	୫୩.୦୯	ଅନୁସୂଚିତ ଜନଜାତି ମହିଳା	
୨	ମହଦପୁର (ସମଗ୍ର) ଧଉରାଖମନ (ସମଗ୍ର)	୩୧	୧୩୭	୧୫୪	୩୨୨	୯.୬୩	୪୨.୫୫	୪୭.୮୩	ଅନୁସୂଚିତ ଜନଜାତି	
୩	କନ୍ଧା ଅଂଶ, ବିଶିପାଲି ୧-୪୨	୭୭	୧୭	୨୬୫	୩୫୯	୨୧.୪୫	୪.୭୪	୭୩.୮୨	ମହିଳା	
୪	କନ୍ଧା ୪୩-୧୧୨	୫୨	୯୫	୧୮୫	୩୩୨	୧୫.୬୬	୨୮.୬୧	୫୫.୭୨	ଅଣସଂରକ୍ଷିତ	
୫	କଦଳୀଗଡ଼ ଅଂଶ ୧-୬୫	୪୧	୨	୨୭୦	୩୧୩	୧୩.୧୦	୦.୬୪	୮୬.୨୬	ମହିଳା	
୬	କଦଳୀଗଡ଼ ଅଂଶ ୬୬-୧୨୬	୧୩୭	୦	୨୨୬	୩୬୩	୩୭.୬୪	୦.୦୦	୬୨.୨୬	ପଛୁଆବର୍ଗ ମହିଳା	
୭	କଦଳୀଗଡ଼ ଘୁଟିନାଳା ଅଂଶ (ସମଗ୍ର) ୧୨୪-୧୮୪	୭୮	୩	୨୧୨	୨୯୩	୨୬.୬୨	୧.୦୨	୭୨.୩୫	ଅନୁସୂଚିତ ଜାତି ମହିଳା	
୮	ଚନ୍ଦ୍ରଗଡ଼ ସମଗ୍ର	୧୯	୬୧	୩୫୪	୪୩୪	୪.୩୮	୧୪.୦୬	୮୧.୫୬	ଅଣସଂରକ୍ଷିତ	
୯	ସୁନ୍ଦମୁଣ୍ଡା (ସମଗ୍ର) ବସାରପାଲି (ସମଗ୍ର) ସାନ ରେଢ଼ାଲି (ସମଗ୍ର) ଖଲିଆମାଲ (ସମଗ୍ର)	୫୪	୫୨	୨୪୯	୩୫୫	୧୫.୨୧	୧୪.୬୫	୭୦.୧୪	ପଛୁଆବର୍ଗ	
୧୦	ପଣକିମାଳ ଅଂଶ ୧-୭୩	୧୦୬	୫୯	୫୦୭	୬୭୨	୧୫.୭୭	୮.୭୮	୭୫.୪୫	ମହିଳା	
୧୧	ପଣକିମାଳ ଅଂଶ ୭୪-୮୯	୨୫	୦	୧୦୪	୧୨୯	୧୯.୩୮	୦.୦୦	୮୦.୬୨	ପଛୁଆବର୍ଗ ମହିଳା	
୧୨	ମଧୁପୁର (ସମଗ୍ର) ଗୁଡ଼ରେଡ଼ିନାଳା (ସମଗ୍ର)	୩୮	୫	୨୭୨	୩୧୫	୧୨.୦୬	୧.୫୯	୮୬.୩୫	ଅଣସଂରକ୍ଷିତ	
୧୩	ସାମସିଙ୍ଗା ଅଂଶ ୧-୬୦	୧୪୮	୦	୨୩୯	୩୮୭	୩୮.୨୪	୦.୦୦	୬୧.୭୬	ଅନୁସୂଚିତ ଜାତି	
୧୪	ସାମସିଙ୍ଗା ଅଂଶ ୬୧-୧୧୬	୧୯୪	୦	୧୮୭	୩୮୧	୫୦.୯୨	୦.୦୦	୪୯.୦୮	ଅନୁସୂଚିତ ଜାତି ମହିଳା	
୧୫	ମହୁଲମୁଣ୍ଡା (ସମଗ୍ର)	୬	୩୫	୨୩୦	୨୭୧	୨.୨୧	୧୨.୯୨	୮୪.୮୭	ଅଣସଂରକ୍ଷିତ	
୧୬	ଡିମିରିମୁଣ୍ଡା (ସମଗ୍ର)	୦	୨୧	୩୫୩	୩୭୪	୦.୦୦	୫.୬୧	୯୪.୩୯	ଅଣସଂରକ୍ଷିତ	
ମୋଟ		୧୦୪୦	୫୯୭	୩୯୭୦	୫୬୦୭	୧୮.୫୫	୧୦.୬୫	୭୦.୮୦		


ଜିଲ୍ଲାପାଳ, ସମ୍ବଲପୁର

ଗ୍ରାମ ଶାସନର ଖର୍ଚ୍ଚ ଗୁଡ଼ିକର ବିଭାଜନ ଏବଂ ସଂରକ୍ଷଣ ତୁଚ୍ଛ ବିବରଣୀ

ଗ୍ରାମ ଶାସନର ନାମ :-

ବ୍ଲକ୍ ର ନାମ :-

ଜିଲ୍ଲାର ନାମ :-

କୁକୁଡ଼ାବାହାଲି

ରେଢ଼ାଖୋଲ

ସମ୍ବଲପୁର

ସମୁଦାୟ ଖର୍ଚ୍ଚ ସଂଖ୍ୟା :-

୧୨

ସଂରକ୍ଷଣ କରାଯାଇଥିବା ଭିତ୍ତି

ଶ୍ରେଣୀ	ପୁରୁଷ	ସ୍ତ୍ରୀ	ମୋଟ
ଅନୁସୂଚିତ ଜାତି	୦	୧	୧
ଅନୁସୂଚିତ ଜନଜାତି	୧	୧	୨
ପଛୁଆଦର୍ଶ	୧	୨	୩
ଅଣସଂରକ୍ଷିତ	୪	୨	୬
ମୋଟ	୬	୬	୧୨

ଖର୍ଚ୍ଚର ସଂଖ୍ୟା	ଖର୍ଚ୍ଚର ପରିସର	ଜନସଂଖ୍ୟା				ସମୁଦାୟ ସଂଖ୍ୟାର ପ୍ରତିଶତକତା			ସଂରକ୍ଷଣ କରାଯାଇଛି କି? ଯଦି ହୋଇଥାଏ ତାର ଶ୍ରେଣୀ ବିଭାଗ	ମତବ୍ୟ
		ଅନୁସୂଚିତ ଜାତି	ଅନୁସୂଚିତ ଜନଜାତି	ଅନ୍ୟାନ୍ୟ	ମୋଟ	ଅନୁସୂଚିତ ଜାତି	ଅନୁସୂଚିତ ଜନଜାତି	ଅନ୍ୟାନ୍ୟ		
1	2	3	4	5	6	7	8	9	10	11
୧	ଜାନକନପତା (ସମଗ୍ର)	୭୨	୦	୩୪୫	୪୧୭	୧୭.୨୭	୦.୦୦	୮୨.୭୩	ଅନୁସୂଚିତ ଜାତି ମହିଳା	
୨	ବତକପିବାହାଲ ଅଂଶ ୧-୫୬	୪	୦	୩୫୯	୩୬୩	୧.୧୦	୦.୦୦	୯୮.୯୦	ମହିଳା	
୩	ବତକପିବାହାଲ ଅଂଶ ୫୭-୯୧	୪୭	୦	୨୨୩	୨୭୦	୧୭.୪୧	୦.୦୦	୮୨.୫୯	ପଛୁଆଦର୍ଶ ମହିଳା	
୪	ସାନ ନୂଆପତା ଅଂଶ ୧-୫୧	୩୪	୦	୧୮୫	୨୧୯	୧୫.୫୩	୦.୦୦	୮୪.୪୭	ଅଣସଂରକ୍ଷିତ	
୫	ସାନ ନୂଆପତା ଅଂଶ ୫୨-୭୫	୭	୦	୨୪୭	୨୫୪	୨.୭୬	୦.୦୦	୯୭.୨୪	ପଛୁଆଦର୍ଶ	
୬	କୁକୁଡ଼ାବାହାଲି ଅଂଶ ୧-୪୨	୦	୬୪	୩୧୪	୩୭୮	୦.୦୦	୧୬.୯୩	୮୩.୦୭	ଅନୁସୂଚିତ ଜନଜାତି ମହିଳା	
୭	କୁକୁଡ଼ାବାହାଲି ଅଂଶ ୪୩-୭୮	୨୮	୧୧	୨୨୬	୨୬୫	୧୦.୫୬	୪.୧୫	୮୫.୨୮	ମହିଳା	
୮	କୁକୁଡ଼ାବାହାଲି ଅଂଶ ୯୯-୧୫୮	୦	୨	୨୪୪	୨୪୬	୦.୦୦	୦.୮୧	୯୯.୧୯	ପଛୁଆଦର୍ଶ ମହିଳା	
୯	ଝିଙ୍କିଦାଦର (ସମଗ୍ର)	୦	୯	୪୦୭	୪୧୬	୦.୦୦	୨.୧୬	୯୭.୮୪	ଅଣସଂରକ୍ଷିତ	
୧୦	ଶିଶୁପର୍ଣ୍ଣ, ପଟାଖମନ (ସମଗ୍ର)	୩୭	୩୩	୨୮୮	୩୫୮	୧୦.୩୪	୯.୨୨	୮୦.୪୫	ଅନୁସୂଚିତ ଜନଜାତି	
୧୧	କକୁରାଝରଣ (ସମଗ୍ର)	୧୧	୧୮୧	୫୮	୨୫୦	୪.୪୦	୭୨.୪୦	୨୩.୨୦	ଅଣସଂରକ୍ଷିତ	
୧୨	କୋହୁମଲିଆ, କରତାପାଳ ସମଗ୍ର	୫୧	୧୯୨	୨୧୮	୪୬୧	୧୧.୦୬	୪୧.୬୫	୪୭.୨୯	ଅଣସଂରକ୍ଷିତ	
ମୋଟ		୨୯୧	୪୯୨	୩୧୧୪	୩୮୯୭	୭.୪୬	୧୨.୬୩	୭୯.୯୧		

ଜିଲ୍ଲାପାଳ, ସମ୍ବଲପୁର

ଗ୍ରାମ ଶାସନର ଖର୍ଚ୍ଚ ଗୁଡ଼ିକର ବିଭାଜନ ଏବଂ ସଂରକ୍ଷଣ ରୁଡାଢ଼ ବିବରଣୀ

ଗ୍ରାମ ଶାସନର ନାମ :-

ଗଡ଼ଗଡ଼ବାହାଲ

ସମୁଦାୟ ଖର୍ଚ୍ଚ ସଂଖ୍ୟା :-

୧୩

ବ୍ଲକ୍ ର ନାମ :-

ରେଭାଖୋଲ

ସଂରକ୍ଷଣ କରାଯାଇଥିବା ସ୍ଥିତି

ଜିଲ୍ଲାର ନାମ :-

ସମ୍ବଲପୁର

ଶ୍ରେଣୀ	ପୁରୁଷ	ସ୍ତ୍ରୀ	ମୋଟ
ଅନୁସୂଚିତ ଜାତି	୦	୧	୧
ଅନୁସୂଚିତ ଜନଜାତି	୨	୨	୪
ପଛୁଆବର୍ଗ	୦	୧	୧
ଅଣସଂରକ୍ଷିତ	୪	୩	୭
ମୋଟ	୬	୭	୧୩

ଖର୍ଚ୍ଚ ର ସଂଖ୍ୟା	ଖର୍ଚ୍ଚର ପରିସର	ଜନସଂଖ୍ୟା				ସମୁଦାୟ ସଂଖ୍ୟାର ପ୍ରତିଶତକତା			ସଂରକ୍ଷଣ କରାଯାଇଛି କି? ଯଦି ହୋଇଥାଏ ତାର ଶ୍ରେଣୀ ବିଭାଗ	ମତବ୍ୟ
		ଅନୁସୂଚିତ ଜାତି	ଅନୁସୂଚିତ ଜନଜାତି	ଅନ୍ୟାନ୍ୟ	ମୋଟ	ଅନୁସୂଚିତ ଜାତି	ଅନୁସୂଚିତ ଜନଜାତି	ଅନ୍ୟାନ୍ୟ		
1	2	3	4	5	6	7	8	9	10	11
୧	ଲମଟିଦାହର (ସମଗ୍ର)	୨୭	୩୯	୧୫୨	୨୧୮	୧୨.୩୯	୧୭.୮୯	୬୯.୬୨	ପଛୁଆବର୍ଗ ମହିଳା	
୨	ରେଲିଘଣା (ସମଗ୍ର)	୩୫	୧୧୭	୮୩	୨୩୫	୧୪.୮୯	୪୯.୭୯	୩୫.୩୨	ଅନୁସୂଚିତ ଜନଜାତି ମହିଳା	
୩	ଗହିରା ଦାହର (ସମଗ୍ର)	୬୩	୬୧	୯୩	୨୧୭	୨୯.୦୩	୨୮.୧୧	୪୨.୮୬	ଅନୁସୂଚିତ ଜନଜାତି	
୪	କର୍ତ୍ତାପାଳ (ସମଗ୍ର)	୭	୬୭	୨୫୬	୩୩୦	୨.୧୨	୨୦.୩୦	୭୭.୫୮	ମହିଳା	
୫	ବାହନଚୈଲି (ସମଗ୍ର)	୧୭	୧୭	୨୭୦	୩୦୪	୫.୫୯	୫.୫୯	୮୮.୮୨	ଅଣସଂରକ୍ଷିତ	
୬	କୁଆଖୋଲ (ସମଗ୍ର)	୩	୩୯୮	୧୨୮	୫୨୯	୦.୫୭	୭୫.୨୪	୨୪.୨୦	ଅନୁସୂଚିତ ଜନଜାତି ମହିଳା	
୭	ଗଡ଼ଗଡ଼ବାହାଲ (ସମଗ୍ର)	୧୩୫	୯୧	୨୫୨	୪୭୮	୨୮.୨୪	୧୯.୦୪	୫୨.୭୨	ମହିଳା	
୮	କୁଲିଆବାହାଲ (ସମଗ୍ର)	୧	୨୨୬	୭୨	୨୯୯	୦.୩୩	୭୫.୫୯	୨୪.୦୮	ଅନୁସୂଚିତ ଜନଜାତି	
୯	ତଙ୍ଗାପଥର (ସମଗ୍ର)	୮୭	୯୫	୩୫୧	୫୩୩	୧୬.୩୨	୧୭.୮୨	୬୫.୮୫	ଅଣସଂରକ୍ଷିତ	
୧୦	ହଳଦୀନାଳା, ସିଆରାପାଣି (ସମଗ୍ର)	୦	୩୦	୪୧	୭୧	୦.୦୦	୪୨.୨୫	୫୭.୭୫	ମହିଳା	
୧୧	ବେତବେଣୀ, ତିମିରିମୁଣ୍ଡା (ସମଗ୍ର)	୧୨୩	୮୫	୧୨୧	୩୨୯	୩୭.୩୯	୨୫.୮୪	୩୬.୭୮	ଅନୁସୂଚିତ ଜାତି ମହିଳା	
୧୨	କୁସୁମବାହାଲ (ସମଗ୍ର)	୦	୦	୧୬୭	୧୬୭	୦.୦୦	୦.୦୦	୧୦୦.୦୦	ଅଣସଂରକ୍ଷିତ	
୧୩	ସେନାଘାଟି, କଣ୍ଟାଲ (ସମଗ୍ର)	୧୬	୫୧	୩୫୨	୪୧୯	୩.୮୨	୧୨.୧୭	୮୪.୦୧	ଅଣସଂରକ୍ଷିତ	
ମୋଟ		୫୧୪	୧୨୭୭	୨୩୩୮	୪୧୨୯	୧୨.୪୫	୩୦.୯୩	୫୬.୬୨		

ଜିଲ୍ଲାପାଳ, ସମ୍ବଲପୁର

ଫର୍ମ ନଂ ୧୩

| ନାୟକ ୩(୩) ବ୍ରହ୍ମଣ୍ୟ |

ଗ୍ରାମ ଶାସନର ଖର୍ଚ୍ଚ ଗୁଡ଼ିକର ବିଭାଜନ ଏବଂ ସଂରକ୍ଷଣ ରୁଡ଼ାନ୍ତ ବିବରଣୀ

ଗ୍ରାମ ଶାସନର ନାମ :-

ଚାରମାଳ

ସମୁଦାୟ ଖର୍ଚ୍ଚ ସଂଖ୍ୟା :-

୧୧

ବୁକ୍ ର ନାମ :-

ରେଭାଣ୍ଡୋଲ


ସଂରକ୍ଷଣ କରାଯାଇଥିବା ଭିତ୍ତି

ଜିଲ୍ଲାର ନାମ :-

ସମ୍ବଲପୁର

ଶ୍ରେଣୀ	ପୁରୁଷ	ଂ	ମୋଟ
ଅନୁସୂଚିତ ଜାତି	୧	୧	୨
ଅନୁସୂଚିତ ଜନଜାତି	୧	୨	୩
ପଞ୍ଚୁଆବର୍ଗ	୦	୦	୦
ଅଣସଂରକ୍ଷିତ	୩	୩	୬
ମୋଟ	୫	୬	୧୧

ଖର୍ଚ୍ଚ ର ସଂଖ୍ୟା	ଖର୍ଚ୍ଚର ପରିସର	ଜନସଂଖ୍ୟା				ସମୁଦାୟ ସଂଖ୍ୟାର ପ୍ରତିଶତକତା			ସଂରକ୍ଷଣ କରାଯାଇଛି କି? ଯଦି ହୋଇଥାଏ ତାର ଶ୍ରେଣୀ ବିଭାଗ	ମତବ୍ୟ
		ଅନୁସୂଚିତ ଜାତି	ଅନୁସୂଚିତ ଜନଜାତି	ଅନ୍ୟାନ୍ୟ	ମୋଟ	ଅନୁସୂଚିତ ଜାତି	ଅନୁସୂଚିତ ଜନଜାତି	ଅନ୍ୟାନ୍ୟ		
1	2	3	4	5	6	7	8	9	10	11
୧	ସାନ ମୁଗପାଳ, ଭୂତିବେଣ୍ଟା ସମଗ୍ର	୨୨	୯୧	୫୭	୧୭୦	୧୨.୯୪	୫୩.୫୩	୩୩.୫୩	ଅନୁସୂଚିତ ଜନଜାତି ମହିଳା	
୨	କେଉଁଟିବାହାଲି, ମେସୁଆପାଲି ସମଗ୍ର	୧୯୬	୧୭୩	୧୩୧	୫୦୧	୩୯.୩୨	୩୪.୫୩	୨୬.୧୫	ଅନୁସୂଚିତ ଜାତି ମହିଳା	
୩	ଚାରମାଳ ଅଂଶ ୧୬୬-୨୬୨	୩୨	୨୦	୩୧୦	୩୬୨	୮.୮୪	୫.୫୨	୮୫.୬୪	ମହିଳା	
୪	ଚାରମାଳ ଅଂଶ ୧-୬୭	୧୦୩	୧୧୫	୨୧୨	୪୩୦	୨୩.୯୫	୨୬.୭୪	୪୯.୩୦	ଅଣସଂରକ୍ଷିତ	
୫	ଚାରମାଳ ଅଂଶ ୧୦୫-୧୬୫	୧୩୬	୯	୩୦୬	୪୫୧	୩୦.୧୬	୨.୦୦	୬୭.୮୫	ଅନୁସୂଚିତ ଜାତି	
୬	ଚାରମାଳ ଅଂଶ ୬୮-୧୦୪	୫୧	୨୮	୨୩୪	୩୧୩	୧୬.୨୯	୮.୯୫	୭୪.୭୬	ମହିଳା	
୭	ଚରିହା ସାହି, କୁରୁଣିଆ, ଖୁବେଲ ସମଗ୍ର	୬୩	୪୩୦	୧୧୯	୬୧୨	୧୦.୨୯	୭୦.୨୬	୧୯.୪୪	ଅନୁସୂଚିତ ଜନଜାତି	
୮	ବରହମପୁରା, ଶୟୁଆ ସମଗ୍ର	୦	୧୯୫	୧୯୨	୩୮୭	୦.୦୦	୫୦.୩୯	୪୯.୬୧	ଅଣସଂରକ୍ଷିତ	
୯	ରାଣିବେଡା ଅଂଶ ୧-୫୫	୩୮	୬୧	୨୪୯	୩୪୮	୧୦.୯୨	୧୭.୫୩	୭୧.୫୫	ମହିଳା	
୧୦	ରାଣିବେଡା ଅଂଶ ୫୬-୧୦୭	୫୪	୨୧	୨୫୨	୩୨୭	୧୬.୫୧	୬.୪୨	୭୭.୦୭	ଅଣସଂରକ୍ଷିତ	
୧୧	ଝାଙ୍କରପଡା ସମଗ୍ର	୫	୧୯୩	୧୧୬	୩୧୪	୧.୫୯	୬୧.୪୬	୩୬.୯୪	ଅନୁସୂଚିତ ଜନଜାତି ମହିଳା	
ମୋଟ		୭୦୧	୧୩୩୬	୨୧୭୮	୪୨୧୫	୧୬.୬୩	୩୧.୭୦	୫୧.୬୭		


ଜିଲ୍ଲାପାଳ, ସମ୍ବଲପୁର

ଗ୍ରାମ ଶାସନର ଖର୍ଚ୍ଚ ଗୁଡ଼ିକର ବିଭାଜନ ଏବଂ ସଂରକ୍ଷଣ ବୃତ୍ତାନ୍ତ ବିବରଣୀ

ଗ୍ରାମ ଶାସନର ନାମ :-
 ବ୍ଲକ୍ ର ନାମ :-
 ଜିଲ୍ଲାର ନାମ :-


ତ୍ରିବେଣୀପୁର
 ରେଭାଖୋଲ
 ସମ୍ବଲପୁର

ସମୁଦାୟ ଖର୍ଚ୍ଚ ସଂଖ୍ୟା :-
 ସଂରକ୍ଷଣ କରାଯାଇଥିବା ଛାଡ଼ି

୧୩

ଶ୍ରେଣୀ	ପୁରୁଷ	ସ୍ତ୍ରୀ	ମୋଟ
ଅନୁସୂଚିତ ଜାତି	୧	୧	୨
ଅନୁସୂଚିତ ଜନଜାତି	୧	୨	୩
ପଛଆବର୍ଗ	୦	୧	୧
ଅଣସଂରକ୍ଷିତ	୪	୩	୭
ମୋଟ	୬	୭	୧୩

ଖର୍ଚ୍ଚର ସଂଖ୍ୟା	ଖର୍ଚ୍ଚର ପରିବର	ଜନସଂଖ୍ୟା				ସମୁଦାୟ ସଂଖ୍ୟାର ପ୍ରତିଶତକତା			ସଂରକ୍ଷଣ କରାଯାଇଛି କି? ଯଦି ହୋଇଥାଏ ତାର ଶ୍ରେଣୀ ବିଭାଗ	ମତବ୍ୟ
		ଅନୁସୂଚିତ ଜାତି	ଅନୁସୂଚିତ ଜନଜାତି	ଅନ୍ୟାନ୍ୟ	ମୋଟ	ଅନୁସୂଚିତ ଜାତି	ଅନୁସୂଚିତ ଜନଜାତି	ଅନ୍ୟାନ୍ୟ		
1	2	3	4	5	6	7	8	9	10	11
୧	ଗୋବିନ୍ଦପୁର, ସୁଲିଆଦାଦର, କଞ୍ଚନପାଲି ସମଗ୍ର	୨୪୮	୬୮	୨୩୨	୫୪୮	୪୫.୨୬	୧୨.୪୧	୪୨.୩୪	ଅନୁସୂଚିତ ଜାତି ମହିଳା	
୨	ଅରଖକୁଡ଼, ଅଁଳାପାଲି, ଗୋବଧପୁର ସମଗ୍ର	୧୫୨	୨୮	୩୪୮	୫୨୮	୨୮.୭୯	୫.୩୦	୬୫.୯୧	ପଛଆବର୍ଗ ମହିଳା	
୩	ବୁରୁଜାଦାଦର, ଖଜୁରିଝରନସମଗ୍ର	୧୬	୩୨୦	୧୨୬	୪୬୨	୩.୪୬	୬୯.୨୬	୨୭.୨୭	ମହିଳା	
୪	ତ୍ରିବେଣୀପୁର ଅଂଶ ୧-୮୬	୮୧	୩୩	୩୬୦	୪୭୪	୧୭.୦୯	୬.୯୬	୬୫.୯୫	ଅଣସଂରକ୍ଷିତ	
୫	ତ୍ରିବେଣୀପୁର ଅଂଶ ୮୭-୧୬୪	୧୨୯	୦	୪୩୬	୫୬୫	୨୨.୮୩	୦.୦୦	୭୭.୧୭	ମହିଳା	
୬	ତ୍ରିବେଣୀପୁର, ସାନ କଶିବାହାଲ ୧୬୫-୨୩୨, ୧-୩୪	୧୦୨	୬୧	୩୦୮	୪୬୧	୨୧.୬୬	୧୨.୯୫	୬୫.୩୯	ଅନୁସୂଚିତ ଜନଜାତି ମହିଳା	
୭	ରାହାଣ ଅଂଶ	୧୨	୧୧	୪୩୪	୪୫୭	୨.୬୩	୨.୪୧	୯୪.୯୬	ଅଣସଂରକ୍ଷିତ	
୮	ରାହାଣ ଅଂଶ, ତୁମାମାଳ, ତୁଳସୀପୁର ସମଗ୍ର	୪୮	୪୫	୨୦୬	୨୯୯	୧୬.୦୫	୧୫.୦୫	୬୮.୯୦	ଅନୁସୂଚିତ ଜନଜାତି	
୯	ଡିଲେଇମାଳ ସମଗ୍ର	୬୯	୨୦୪	୧୨୫	୩୯୮	୧୬.୩୪	୫୧.୨୬	୩୧.୪୧	ଅନୁସୂଚିତ ଜନଜାତି ମହିଳା	
୧୦	ଚଲେଇସିଂ, ଗଡ଼ାଖୋଲ ସମଗ୍ର	୬	୯୩	୨୩୮	୩୩୭	୧.୭୮	୨୭.୬୦	୭୦.୬୨	ମହିଳା	
୧୧	କୁଆପାଲି ଅଂଶ ୧-୪୨	୬୨	୦	୧୫୨	୨୧୪	୨୮.୯୭	୦.୦୦	୭୧.୦୩	ଅଣସଂରକ୍ଷିତ	
୧୨	କୁଆପାଲି ଅଂଶ ୪୩-୧୧୧	୧୧୯	୦	୨୪୫	୩୬୪	୩୨.୬୯	୦.୦୦	୬୭.୩୧	ଅନୁସୂଚିତ ଜାତି	
୧୩	ଖଣ୍ଡମ, କର୍ତ୍ତାପାଲ ସମଗ୍ର	୧	୨୨୦	୨୬୪	୪୯୫	୦.୨୦	୪୪.୪୪	୫୫.୩୫	ଅଣସଂରକ୍ଷିତ	
ମୋଟ		୧୦୪୫	୧୦୮୩	୩୪୮୪	୫୬୧୨	୧୮.୬୨	୧୯.୩୦	୬୨.୦୮		


 ଜିଲ୍ଲାପାଳ, ସମ୍ବଲପୁର

ଫର୍ମ ନଂ ୧୩

| ନାୟକ ୩(୩) ବ୍ରହ୍ମବ୍ୟା |

ଗ୍ରାମ ଶାସନର ଓଡ଼ି ଗୁଡ଼ିକର ବିଭାଜନ ଏବଂ ସଂରକ୍ଷଣ ରୁଚାଜ ବିବରଣୀ

ଗ୍ରାମ ଶାସନର ନାମ :-

ବଡ଼ବାହାଲ

ସମୁଦାୟ ଓଡ଼ି ସଂଖ୍ୟା :-

୧୨

ବୁକ୍ ନାମ :-

ରେଭାନ୍ସାଲ


ସଂରକ୍ଷଣ କରାଯାଇଥିବା ଛିଡ଼ି

ଜିଲ୍ଲାର ନାମ :-

ସମ୍ବଲପୁର

ଶ୍ରେଣୀ	ପୁରୁଷ	ସ୍ତ୍ରୀ	ମୋଟ
ଅନୁସୂଚିତ ଜାତି	୦	୧	୧
ଅନୁସୂଚିତ ଜନଜାତି	୦	୧	୧
ପଛୁଆବର୍ଗ	୨	୨	୪
ଅଣସଂରକ୍ଷିତ	୪	୨	୬
ମୋଟ	୬	୬	୧୨

ଓଡ଼ିର ସଂଖ୍ୟା	ଓଡ଼ିର ପରିସର	ଜନସଂଖ୍ୟା				ସମୁଦାୟ ସଂଖ୍ୟାର ପ୍ରତିଶତକତା			ସଂରକ୍ଷଣ କରାଯାଇଛି କି? ଯଦି ହୋଇଥାଏ ତାର ଶ୍ରେଣୀ ବିଭାଗ	ମତବ୍ୟ
		ଅନୁସୂଚିତ ଜାତି	ଅନୁସୂଚିତ ଜନଜାତି	ଅନ୍ୟାନ୍ୟ	ମୋଟ	ଅନୁସୂଚିତ ଜାତି	ଅନୁସୂଚିତ ଜନଜାତି	ଅନ୍ୟାନ୍ୟ		
1	2	3	4	5	6	7	8	9	10	11
୧	ଶାଳ ସମଗ୍ର	୬୦	୧୩	୫୫୧	୬୨୪	୯.୬୨	୨.୦୮	୮୮.୩୦	ମହିଳା	
୨	ଝାଙ୍କରପଡା, କେନ୍ଦୁମୁଣ୍ଡା, ପଣ୍ଡିପଥର ସମଗ୍ର	୦	୦	୩୦୨	୩୦୨	୦.୦୦	୦.୦୦	୧୦୦.୦୦	ପଛୁଆବର୍ଗ ମହିଳା	
୩	ପୁରରାଜପୁର, ହାତବାହାଲ	୬	୮	୧୮୮	୨୦୩	୩.୪୫	୩.୯୪	୯୨.୬୧	ପଛୁଆବର୍ଗ	
୪	ବଣିଆବନ୍ଧ, ତମଗଡ଼ ସମଗ୍ର	୨୬	୧୧୨	୨୪୬	୩୮୫	୬.୦୧	୨୯.୦୯	୬୩.୯୦	ଅଣସଂରକ୍ଷିତ	
୫	ବଡ଼ବାହାଲ ସମଗ୍ର	୬୨	୦	୩୩୬	୪୦୯	୧୬.୬୦	୦.୦୦	୮୨.୪୦	ମହିଳା	
୬	ଲତୁରାହାଲ, ଝାଙ୍କରମୁଣ୍ଡା ସମଗ୍ର	୬୫	୬୪	୨୮୫	୪୧୪	୧୫.୬୦	୧୫.୪୬	୬୮.୮୪	ଅଣସଂରକ୍ଷିତ	
୭	ଖଣ୍ଡହରା ଅଂଶ ୧-୫୯	୧୪୧	୦	୧୬୦	୩୦୧	୪୫.୩୪	୦.୦୦	୫୫.୬୬	ଅନୁସୂଚିତ ଜାତି ମହିଳା	
୮	ଖଣ୍ଡହରା ଅଂଶ, ନାରାୟଣପୁର ୬୦-୧୩୨	୬୨	୧୨	୩୬୯	୪୪୩	୧୪.୦୦	୨.୬୧	୮୩.୩୦	ପଛୁଆବର୍ଗ ମହିଳା	
୯	ଲଇଶ୍ରୀମାଳ ଅଂଶ ୧-୬୨	୪	୬୧	୨୪୧	୩୦୬	୧.୨୬	୨୨.୪୬	୭୬.୨୬	ଅଣସଂରକ୍ଷିତ	
୧୦	ଲଇଶ୍ରୀମାଳ ଅଂଶ ୬୩-୧୨୧	୧୪	୯୫	୧୭୫	୨୮୪	୪.୯୩	୩୩.୪୫	୬୧.୬୨	ଅନୁସୂଚିତ ଜନଜାତି ମହିଳା	
୧୧	ବଡ଼କୁଡ଼ା ଅଂଶ ୧-୬୨	୦	୦	୩୩୩	୩୩୩	୦.୦୦	୦.୦୦	୧୦୦.୦୦	ପଛୁଆବର୍ଗ	
୧୨	ବଡ଼କୁଡ଼ା ଅଂଶ ୬୩-୧୭୩	୩୬	୦	୨୨୬	୨୬୨	୧୪.୦୨	୦.୦୦	୮୫.୯୮	ଅଣସଂରକ୍ଷିତ	
ମୋଟ		୪୮୯	୩୧୫	୩୪୨୪	୪୨୨୮	୧୧.୪୦	୮.୬୫	୭୯.୯୫		


ଜିଲ୍ଲାପାଳ, ସମ୍ବଲପୁର

ଗ୍ରାମ ଶାସନର ଖର୍ଚ୍ଚ ଗୁଡିକର ବିଭାଜନ ଏବଂ ସଂରକ୍ଷଣ ତୁଚ୍ଛ ବିବରଣୀ

ଗ୍ରାମ ଶାସନର ନାମ :-

ବୁକ୍ ନାମ :-

ଜିଲ୍ଲାର ନାମ :-

ବତମାଲ

ରେଭାନ୍ୟୁ

ସମ୍ବଲପୁର

ସମୁଦାୟ ଖର୍ଚ୍ଚ ସଂଖ୍ୟା :-

୧୧

ସଂରକ୍ଷଣ କରାଯାଇଥିବା ସ୍ଥିତି

ଶ୍ରେଣୀ	ପୁରୁଷ	ଘା	ମୋଟ
ଅନୁସୂଚିତ ଜାତି	୧	୧	୨
ଅନୁସୂଚିତ ଜନଜାତି	୧	୨	୩
ପଞ୍ଚୁଆଦର୍ଶୀ	୦	୦	୦
ଅଣସଂରକ୍ଷିତ	୩	୩	୬
ମୋଟ	୫	୬	୧୧

ଖର୍ଚ୍ଚର ସଂଖ୍ୟା	ଖର୍ଚ୍ଚର ପରିସର	ଜନସଂଖ୍ୟା				ସମୁଦାୟ ସଂଖ୍ୟାର ପ୍ରତିଶତକତା			ସଂରକ୍ଷଣ କରାଯାଇଛି କି? ଯଦି ହୋଇଥାଏ ତାର ଶ୍ରେଣୀ ବିଭାଗ	ମତ୍ୟ
		ଅନୁସୂଚିତ ଜାତି	ଅନୁସୂଚିତ ଜନଜାତି	ଅନ୍ୟାନ୍ୟ	ମୋଟ	ଅନୁସୂଚିତ ଜାତି	ଅନୁସୂଚିତ ଜନଜାତି	ଅନ୍ୟାନ୍ୟ		
1	2	3	4	5	6	7	8	9	10	11
୧	ବତମାଲ ଅଂଶ ୧-୫୧	୯୨	୪୮	୧୩୧	୨୭୧	୩୩.୯୫	୧୭.୭୧	୪୮.୩୪	ଅନୁସୂଚିତ ଜାତି ମହିଳା	
୨	ବତମାଲ ଅଂଶ ୫୨-୧୦୫	୧୮୦	୦	୧୩୩	୩୧୩	୫୭.୫୧	୦.୦୦	୪୨.୪୯	ମହିଳା	
୩	ବତମାଲ ଅଂଶ ୧୦୬-୧୬୦	୬୮	୪୦	୧୦୮	୨୯୫	୨୩.୦୫	୧୩.୫୬	୬୩.୩୯	ଅଣସଂରକ୍ଷିତ	
୪	ବତମାଲ ଅଂଶ ୧୬୧-୨୦୨	୫୭	୬୩	୧୦୨	୨୨୨	୨୫.୬୮	୨୮.୩୮	୪୫.୯୫	ମହିଳା	
୫	ବତମାଲ ଅଂଶ ୨୦୩-୨୬୭	୧୦୮	୨୮	୨୧୦	୩୪୬	୩୧.୨୧	୮.୦୯	୬୦.୬୯	ଅଣସଂରକ୍ଷିତ	
୬	ବତମାଲ ଅଂଶ ୨୬୮-୩୩୫	୫୧	୧୪୪	୧୯୫	୩୮୨	୧୩.୩୫	୩୭.୬୦	୪୮.୯୫	ଅନୁସୂଚିତ ଜନଜାତି ମହିଳା	
୭	ଦେବାବାହାଲୀ ସମସ୍ତ	୪	୧୦୯	୧	୧୧୪	୩.୫୧	୯୫.୬୧	୦.୮୮	ଅନୁସୂଚିତ ଜନଜାତି	
୮	ହରିଆ, ଜୟପୁର ସମସ୍ତ	୦	୧୧୦	୨୨	୧୩୨	୦.୦୦	୮୩.୩୩	୧୬.୬୬	ଅନୁସୂଚିତ ଜନଜାତି ମହିଳା	
୯	ଲକ୍ଷ୍ମଣପାଲୀ ସମସ୍ତ	୪୪	୦	୪୮	୯୨	୪୭.୮୩	୦.୦୦	୫୨.୧୭	ଅନୁସୂଚିତ ଜାତି	
୧୦	ଖଇରଗଫ ସମସ୍ତ	୪	୦	୧୭୩	୧୭୭	୨.୨୬	୦.୦୦	୯୭.୭୪	ମହିଳା	
୧୧	ପଲସାପାଲ (ରାଇତୁଆ) ସମସ୍ତ	୧୨	୧୮୫	୯୦	୨୮୭	୪.୧୮	୬୪.୪୬	୩୧.୩୬	ଅଣସଂରକ୍ଷିତ	
	ମୋଟ	୬୨୦	୬୨୬	୧୨୮୪	୨୬୩୧	୨୩.୫୭	୨୬.୬୩	୪୮.୮୦		

ଜିଲ୍ଲାପାଳ, ସମ୍ବଲପୁର

ଗ୍ରାମ ଶାସନର ଖର୍ଚ୍ଚ ଗୁଡ଼ିକର ବିଭାଜନ ଏବଂ ସଂରକ୍ଷଣ ତୁଚ୍ଛ ବିବରଣୀ

ଗ୍ରାମ ଶାସନର ନାମ :-

ବ୍ଲକ୍ ର ନାମ :-

ଜିଲ୍ଲାର ନାମ :-

ବୁର୍ଡ଼ା

ରେଭାନ୍ୟୁର

ସମ୍ବଲପୁର

ସମୁଦାୟ ଖର୍ଚ୍ଚ ସଂଖ୍ୟା :-

୧୧

ସଂରକ୍ଷଣ କରାଯାଇଥିବା ଛିଡ଼ି

ଶ୍ରେଣୀ	ପୁରୁଣ	ନା	ମୋଟ
ଅନୁସୂଚିତ ଜାତି	୦	୧	୧
ଅନୁସୂଚିତ ଜନଜାତି	୧	୧	୨
ପଛଆବର୍ଗ	୧	୧	୨
ଅଣସଂରକ୍ଷିତ	୩	୩	୬
ମୋଟ	୫	୬	୧୧

ଖର୍ଚ୍ଚର ସଂଖ୍ୟା	ଖର୍ଚ୍ଚର ପରିସର	ଜନସଂଖ୍ୟା				ସମୁଦାୟ ସଂଖ୍ୟାର ପ୍ରତିଶତକତା			ସଂରକ୍ଷଣ କରାଯାଇଛି କି? ଯଦି ହୋଇଥାଏ ତାର ଶ୍ରେଣୀ ବିଭାଗ	ମତବ୍ୟ
		ଅନୁସୂଚିତ ଜାତି	ଅନୁସୂଚିତ ଜନଜାତି	ଅନ୍ୟାନ୍ୟ	ମୋଟ	ଅନୁସୂଚିତ ଜାତି	ଅନୁସୂଚିତ ଜନଜାତି	ଅନ୍ୟାନ୍ୟ		
1	2	3	4	5	6	7	8	9	10	11
୧	ବତନୁଆଁପଡା ଅଂଶ ୧୦-୨୪	୫୭	୦	୯୦	୧୪୭	୩୮.୭୮	୦.୦୦	୬୧.୨୨	ପଛଆବର୍ଗ ମହିଳା	
୨	ବତନୁଆଁପଡା ଅଂଶ ୨୫-୫୨	୪୪	୨୮	୧୧୫	୧୮୭	୨୩.୫୩	୧୪.୯୭	୬୧.୫୦	ମହିଳା	
୩	ବତନୁଆଁପଡା ଅଂଶ ୫୩-୮୩	୨	୧୦୧	୭୫	୧୭୮	୧.୧୨	୫୭.୭୪	୪୨.୧୩	ପଛଆବର୍ଗ	
୪	ଗମାରିବେଣୀ ସମଗ୍ର	୦	୦	୧୧୭	୧୧୭	୦.୦୦	୦.୦୦	୧୦୦.୦୦	ଅଣସଂରକ୍ଷିତ	
୫	ଗୁଣ୍ଡିଘରା ସମଗ୍ର	୦	୫୯	୨୧୧	୨୭୦	୦.୦୦	୨୧.୮୫	୭୮.୧୫	ମହିଳା	
୬	ବନ୍ଧଲୋଇ ସମଗ୍ର	୦	୭୭	୧୫୯	୨୩୬	୦.୦୦	୩୨.୩୪	୬୭.୬୬	ଅନୁସୂଚିତ ଜନଜାତି ମହିଳା	
୭	କାନ୍ଧରାଇଲା, ଆମଝରିଆ ସମଗ୍ର	୦	୯୨	୧୦୧	୧୯୩	୦.୦୦	୪୭.୭୭	୫୨.୨୩	ଅନୁସୂଚିତ ଜନଜାତି	
୮	ବତମାଳ ଅଂଶ ୧-୬୪	୮	୩୪	୧୩୭	୧୭୯	୪.୪୭	୧୮.୯୯	୭୬.୫୪	ଅଣସଂରକ୍ଷିତ	
୯	ବତମାଳ ଅଂଶ ୬୫-୭୫	୦	୪୯	୧୪୩	୧୯୨	୦.୦୦	୨୫.୫୨	୭୪.୪୮	ମହିଳା	
୧୦	ବୁର୍ଡ଼ା ଅଂଶ ୧-୨୪	୧୫	୦	୧୩୦	୧୪୫	୧୦.୩୪	୦.୦୦	୮୯.୬୬	ଅଣସଂରକ୍ଷିତ	
୧୧	ବୁର୍ଡ଼ା ଅଂଶ ୨୫-୬୫	୮୩	୬	୧୧୦	୧୯୯	୪୧.୭୧	୩.୦୨	୫୫.୨୮	ଅନୁସୂଚିତ ଜାତି ମହିଳା	
ମୋଟ		୨୦୯	୪୪୫	୧୩୮୮	୨୦୪୨	୧୦.୨୪	୨୧.୭୯	୬୭.୯୭		

ଜିଲ୍ଲାପାଳ, ସମ୍ବଲପୁର

ଗ୍ରାମ ଶାସନର ଖର୍ଚ୍ଚ ଗୁଡ଼ିକର ବିଭାଜନ ଏବଂ ସଂରକ୍ଷଣ ରୁଚାଜ ବିବରଣୀ

ଗ୍ରାମ ଶାସନର ନାମ :-

ବୁକ୍ ନ ନାମ :-

ଜିଲ୍ଲାର ନାମ :-

ବଂଶାଜାଲ

ରେକାର୍ଡଖୋଲ


ସମ୍ବଲପୁର

ସମୁଦାୟ ଖର୍ଚ୍ଚ ସଂଖ୍ୟା :-

ସଂରକ୍ଷଣ କରାଯାଇଥିବା ଛିଡି

ଶ୍ରେଣୀ	ପୁରୁଷ	ସ୍ତ୍ରୀ	ମୋଟ
ଅନୁସୂଚିତ ଜାତି	୧	୨	୩
ଅନୁସୂଚିତ ଜନଜାତି	୨	୨	୪
ପଛୁଆବର୍ଗ	୧	୧	୨
ଅଣସଂରକ୍ଷିତ	୫	୪	୯
ମୋଟ	୯	୯	୧୮

ଖର୍ଚ୍ଚର ସଂଖ୍ୟା	ଖର୍ଚ୍ଚର ପରିସର	ଜନସଂଖ୍ୟା				ସମୁଦାୟ ସଂଖ୍ୟାର ପ୍ରତିଶତକତା			ସଂରକ୍ଷଣ କରାଯାଇଛି କି? ଯଦି ହୋଇଥାଏ ତାର ଶ୍ରେଣୀ ବିଭାଗ	ମତବ୍ୟ
		ଅନୁସୂଚିତ ଜାତି	ଅନୁସୂଚିତ ଜନଜାତି	ଅନ୍ୟାନ୍ୟ	ମୋଟ	ଅନୁସୂଚିତ ଜାତି	ଅନୁସୂଚିତ ଜନଜାତି	ଅନ୍ୟାନ୍ୟ		
1	2	3	4	5	6	7	8	9	10	11
୧	ମହାଲିଙ୍ଗ ସମଗ୍ର	୨୦	୧୩୪	୧୬୬	୩୩୦	୬.୦୬	୪୦.୬୧	୫୩.୩୩	ଅନୁସୂଚିତ ଜନଜାତି ମହିଳା	
୨	କୁଇଲିପଦର ସମଗ୍ର	୮	୧୨	୧୬୭	୧୮୭	୪.୨୮	୬.୪୨	୮୯.୩୦	ମହିଳା	
୩	ଭାଡ଼ିଦର ସମଗ୍ର	୮୫	୧୧୫	୧୨୧	୩୨୧	୨୬.୪୮	୩୫.୮୩	୩୭.୬୯	ପଛୁଆବର୍ଗ ମହିଳା	
୪	ବଂଶାଜାଲ ଅଂଶ ୧-୫୪	୧୮୪	୧୧	୧୩୬	୩୩୨	୫୫.୪୨	୩.୩୧	୪୧.୨୭	ଅନୁସୂଚିତ ଜାତି ମହିଳା	
୫	ବଂଶାଜାଲ ଅଂଶ ୫୫-୧୦୩	୨୧	୧	୩୨୭	୩୪୯	୬.୦୨	୦.୨୯	୯୩.୭୦	ପଛୁଆବର୍ଗ	
୬	ବଂଶାଜାଲ ଅଂଶ ୧୦୪-୧୪୨	୮୯	୩୦	୧୧୪	୨୩୩	୩୮.୨୦	୧୨.୮୮	୪୮.୯୩	ଅନୁସୂଚିତ ଜାତି	
୭	ମୁଷାକଟା ସମଗ୍ର	୨୨୫	୨୦	୨୨୧	୪୬୬	୪୮.୨୮	୪.୨୯	୪୭.୪୨	ଅନୁସୂଚିତ ଜାତି ମହିଳା	
୮	ସାନ ହିଣ୍ଡୋଲ ସମଗ୍ର	୦	୩୭	୨୩୮	୨୭୫	୦.୦୦	୧୩.୪୫	୮୬.୫୫	ଅଣସଂରକ୍ଷିତ	
୯	ସରପାଳ ସମଗ୍ର	୭୩	୫୯	୧୫୬	୨୮୮	୨୫.୩୫	୨୦.୪୯	୫୫.୧୬	ମହିଳା	
୧୦	ହେଲେଇ ଅଂଶ ୧-୪୫	୩୪	୫୯	୧୭୭	୨୬୦	୧୨.୫୯	୨୧.୮୫	୬୫.୫୬	ଅନୁସୂଚିତ ଜନଜାତି	
୧୧	ହେଲେଇ ଅଂଶ ୪୬-୯୪	୩୨	୧୧୭	୧୮୬	୩୩୫	୯.୫୫	୩୪.୯୩	୫୫.୫୨	ଅଣସଂରକ୍ଷିତ	
୧୨	ଭଟ୍ଟୋପଡା ସମଗ୍ର	୦	୦	୧୬୩	୧୬୩	୦.୦୦	୦.୦୦	୧୦୦.୦୦	ମହିଳା	
୧୩	ରତ୍ନା ବଡ଼ମାଳ ସମଗ୍ର	୨୫	୪୨	୫୨୫	୫୯୨	୪.୨୨	୭.୦୯	୮୮.୬୮	ଅଣସଂରକ୍ଷିତ	
୧୪	କୁଶାରିମୁଣ୍ଡା, ହେମଡ଼ିଂଖୋଲ ସମଗ୍ର	୦	୧୦୯	୧୫୦	୨୫୯	୦.୦୦	୪୨.୦୮	୫୭.୯୨	ଅନୁସୂଚିତ ଜନଜାତି ମହିଳା	
୧୫	ବଡ଼ ହିଣ୍ଡୋଲ ସମଗ୍ର	୦	୨୪୭	୧୪୩	୩୯୦	୦.୦୦	୬୩.୩୩	୩୬.୬୬	ମହିଳା	
୧୬	ବାରବାଙ୍କ ଅଂଶ ୧-୫୧	୩୪	୫୧	୨୩୩	୩୧୮	୧୦.୬୯	୧୬.୦୪	୭୩.୨୭	ଅଣସଂରକ୍ଷିତ	
୧୭	ବାରବାଙ୍କ ଅଂଶ ୫୨-୧୦୩	୬	୫୧	୨୬୬	୩୨୩	୧.୮୬	୧୫.୭୯	୮୨.୩୫	ଅଣସଂରକ୍ଷିତ	
୧୮	ବାରବାଙ୍କ ଅଂଶ ୧୦୪-୧୫୬	୧୯	୭୮	୧୭୬	୨୬୩	୬.୯୬	୨୮.୫୭	୬୪.୪୭	ଅନୁସୂଚିତ ଜନଜାତି	
ମୋଟ		୮୫୫	୧୧୭୩	୩୬୭୬	୫୬୦୪	୧୪.୯୯	୨୦.୫୬	୬୪.୪୫		


ଜିଲ୍ଲାପାଳ, ସମ୍ବଲପୁର

ଫର୍ମ ନଂ ୧୩

| ନୀରମ ୩(୩) ଦ୍ରଷ୍ୟ |

ଗ୍ରାମ ଶାସନର ଖର୍ଚ୍ଚ ଗୁଡ଼ିକର ବିଭାଜନ ଏବଂ ସଂରକ୍ଷଣ ତୁଚ୍ଛ ବିବରଣୀ

ଗ୍ରାମ ଶାସନର ନାମ :-

ବୁକ୍ ନାମ :-

ଜିଲ୍ଲାର ନାମ :-

ଭରତାପୁର

ରେଭାନ୍ସାଲ

ସମ୍ବଲପୁର

ସମୁଦାୟ ଖର୍ଚ୍ଚ ସଂଖ୍ୟା :-

୧୧

ସଂରକ୍ଷଣ କରାଯାଇଥିବା ଛାଡ଼ି

ଶ୍ରେଣୀ	ପୁରୁଷ	ସ୍ତ୍ରୀ	ମୋଟ
ଅନୁସୂଚିତ ଜାତି	୧	୧	୨
ଅନୁସୂଚିତ ଜନଜାତି	୧	୨	୩
ପଞ୍ଚୁଆବର୍ଗ	୦	୦	୦
ଅଣସଂରକ୍ଷିତ	୩	୩	୬
ମୋଟ	୫	୬	୧୧

ଖର୍ଚ୍ଚର ସଂଖ୍ୟା	ଖର୍ଚ୍ଚର ପରିସର	ଜନସଂଖ୍ୟା				ସମୁଦାୟ ସଂଖ୍ୟାର ପ୍ରତିଶତକତା			ସଂରକ୍ଷଣ କରାଯାଇଛି କି? ଯଦି ହୋଇଥାଏ ତାର ଶ୍ରେଣୀ ବିଭାଗ	ମତବ୍ୟ
		ଅନୁସୂଚିତ ଜାତି	ଅନୁସୂଚିତ ଜନଜାତି	ଅନ୍ୟାନ୍ୟ	ମୋଟ	ଅନୁସୂଚିତ ଜାତି	ଅନୁସୂଚିତ ଜନଜାତି	ଅନ୍ୟାନ୍ୟ		
1	2	3	4	5	6	7	8	9	10	11
୧	ଝମକରେଇ ସମଗ୍ର	୪୭	୫୫	୮୮	୧୯୦	୨୪.୭୪	୨୮.୯୫	୪୭.୩୨	ଅନୁସୂଚିତ ଜାତି ମହିଳା	
୨	ଭରତା, ବିଶ୍ୱାସପୁର ସମଗ୍ର	୬୩	୦	୩୩୬	୩୯୯	୧୫.୭୯	୦.୦୦	୮୪.୨୧	ମହିଳା	
୩	ବଟଖୋଲ, ଭାମମୁଣ୍ଡା ସମଗ୍ର	୫୩	୯୦	୨୦୧	୩୪୪	୧୫.୪୧	୨୬.୧୬	୫୮.୪୩	ଅଣସଂରକ୍ଷିତ	
୪	ଭାଲୁଗୁଆ, ଚେକେଲାଖୋଲ ସମଗ୍ର	୪	୨୩୨	୩୬	୨୬୨	୧.୪୭	୮୫.୨୯	୧୩.୨୪	ଅନୁସୂଚିତ ଜନଜାତି ମହିଳା	
୫	ଭରତାପୁର ଅଂଶ ୮୦-୧୦୯	୧୬୦	୬	୪୬	୨୧୨	୭୫.୪୭	୨.୮୩	୨୧.୬୦	ଅନୁସୂଚିତ ଜାତି	
୬	ଭରତାପୁର ଅଂଶ ୬୨-୭୯	୭	୦	୨୫୪	୨୬୧	୨.୬୮	୦.୦୦	୯୭.୩୨	ମହିଳା	
୭	ଭରତାପୁର ଅଂଶ ୧-୬୧	୪୨	୨୧	୨୧୬	୨୭୯	୧୫.୦୫	୭.୫୩	୭୭.୪୨	ଅଣସଂରକ୍ଷିତ	
୮	ଚୁଡ଼ାପୁର ଅଂଶ ୧-୩୪	୪୮	୧୦୧	୧୦୨	୨୫୧	୧୯.୧୨	୪୦.୨୪	୪୦.୬୪	ମହିଳା	
୯	ଚୁଡ଼ାପୁର ଅଂଶ ୩୫-୫୯	୨୩	୧୨୦	୭୪	୨୧୭	୧୦.୬୦	୫୫.୩୦	୩୪.୧୦	ଅନୁସୂଚିତ ଜନଜାତି	
୧୦	ଚୁଡ଼ାପୁର ଅଂଶ ୬୦-୧୦୮	୪୦	୧୩୪	୬୩	୨୩୭	୧୬.୮୮	୫୬.୫୪	୨୬.୫୮	ଅଣସଂରକ୍ଷିତ	
୧୧	ରଙ୍ଗମାଟିଆ ସମଗ୍ର	୪	୫୪	୮୫	୧୪୩	୨.୮୦	୩୭.୭୬	୫୯.୪୪	ଅନୁସୂଚିତ ଜନଜାତି ମହିଳା	
	ମୋଟ	୪୯୧	୮୧୩	୧୫୦୧	୨୮୦୫	୧୭.୫୦	୨୮.୯୮	୫୩.୫୧		

ଜିଲ୍ଲାପାଳ, ସମ୍ବଲପୁର

ଗ୍ରାମ ଶାସନର ନାମ :-

ଭାଲିଆକଟା

ସମୁଦାୟ ଖର୍ଚ୍ଚ ସଂଖ୍ୟା :-

୧୨

ବୁକ ର ନାମ :-

ରେଭାନ୍ସୋଲ

ସଂରକ୍ଷଣ କରାଯାଇଥିବା ଛିଡି

ଜିଲ୍ଲାର ନାମ :-

ସମ୍ବଲପୁର

ଶ୍ରେଣୀ	ପୁରୁଷ	ସ୍ତ୍ରୀ	ମୋଟ
ଅନୁସୂଚିତ ଜାତି	୦	୧	୧
ଅନୁସୂଚିତ ଜନଜାତି	୨	୩	୫
ଫିଲ୍ଡଆର୍ଗର୍ସ	୦	୦	୦
ଅଣସଂରକ୍ଷିତ	୩	୩	୬
ମୋଟ	୫	୭	୧୨

ଖର୍ଚ୍ଚ ର ସଂଖ୍ୟା	ଖର୍ଚ୍ଚର ପରିସର	ଜନସଂଖ୍ୟା				ସମୁଦାୟ ସଂଖ୍ୟାର ପ୍ରତିଶତକତା			ସଂରକ୍ଷଣ କରାଯାଇଛି କି? ଯଦି ହୋଇଥାଏ ତାର ଶ୍ରେଣୀ ବିଭାଗ	ମତବ୍ୟ
		ଅନୁସୂଚିତ ଜାତି	ଅନୁସୂଚିତ ଜନଜାତି	ଅନ୍ୟାନ୍ୟ	ମୋଟ	ଅନୁସୂଚିତ ଜାତି	ଅନୁସୂଚିତ ଜନଜାତି	ଅନ୍ୟାନ୍ୟ		
1	2	3	4	5	6	7	8	9	10	11
୧	ସାଗେଯୋଗୀ ଅଂଶ ୫୬-୧୩୦	୫୨	୧୮୮	୧୬୪	୪୦୪	୧୨.୮୭	୪୬.୫୩	୪୦.୫୯	ଅନୁସୂଚିତ ଜନଜାତି ମହିଳା	
୨	ସାଗପୁରୀ ଅଂଶ ୧-୫୫	୫୦	୨୩୫	୭୭	୩୬୨	୧୩.୮୧	୬୪.୯୨	୨୧.୨୭	ମହିଳା	
୩	ଝାକରପାଲି, ଗୋପାଳପୁର, ପ୍ରତାପପୁର ସମଗ୍ର	୧୦	୩୨୮	୫୦	୩୮୮	୨.୫୮	୮୪.୫୪	୧୨.୮୯	ଅଣସଂରକ୍ଷିତ	
୪	ଜଗତିଆପାଲି ସମଗ୍ର	୧୦	୬୪	୧୪୫	୨୧୯	୪.୫୭	୨୯.୨୨	୬୬.୨୧	ଅନୁସୂଚିତ ଜନଜାତି	
୫	ଗୁଡାବାହାଳ ସମଗ୍ର	୦	୧୫୧	୭୪	୨୨୫	୦.୦୦	୬୭.୧୧	୩୨.୮୯	ମହିଳା	
୬	ବଳଦସପୁର ସମଗ୍ର	୪	୧୫୬	୦	୧୬୦	୨.୫୦	୯୭.୫୦	୦.୦୦	ଅନୁସୂଚିତ ଜନଜାତି ମହିଳା	
୭	ଭାଲିଆକଟା, ଚତପାଟି ସମଗ୍ର	୫୯	୧୧୫	୧୭୨	୩୪୬	୧୭.୦୫	୩୩.୨୪	୪୯.୭୧	ଅନୁସୂଚିତ ଜନଜାତି	
୮	ଛେଲିଖାଇ, ଜାଉଁଶିପାଣି ସମଗ୍ର	୩୮	୪୯	୨୨୮	୩୧୫	୧୨.୦୬	୧୫.୫୬	୭୨.୩୮	ଅଣସଂରକ୍ଷିତ	
୯	କୁସୁଡ଼ା ସମଗ୍ର	୨୪	୩	୧୮୭	୨୧୪	୧୧.୨୧	୧.୪୦	୮୭.୩୮	ମହିଳା	
୧୦	ବୁଦିଖମାର ସମଗ୍ର	୮୬	୨୩	୨୨୮	୩୩୭	୨୫.୫୨	୬.୮୨	୬୭.୬୬	ଅଣସଂରକ୍ଷିତ	
୧୧	ସାତସମା ଅଂଶ ୧-୪୫	୩୫	୧୩୦	୧୦୯	୨୭୪	୧୨.୭୭	୪୭.୪୫	୩୯.୭୮	ଅନୁସୂଚିତ ଜନଜାତି ମହିଳା	
୧୨	ସାତସମା ଅଂଶ ୪୬-୮୦	୧୧୩	୬୨	୬୭	୨୪୨	୪୬.୬୯	୨୫.୬୨	୨୭.୬୯	ଅନୁସୂଚିତ ଜାତି ମହିଳା	
	ମୋଟ	୪୮୧	୧୫୦୪	୧୫୦୧	୩୪୮୬	୧୩.୮୦	୪୩.୧୪	୪୩.୦୬		

ଗ୍ରାମ ଶାସନର ଓଡ଼ିଆ ଗୁଡ଼ିକର ବିଭାଜନ ଏବଂ ସଂରକ୍ଷଣ ବୃତ୍ତାନ୍ତ ବିବରଣୀ

ଗ୍ରାମ ଶାସନର ନାମ :-

ମୋତିବାହାଲ

ସମୁଦାୟ ଓଡ଼ିଆ ସଂଖ୍ୟା :-

୧୧

ବ୍ଲକ୍ ର ନାମ :-

ରେଢ଼ାଖୋଲ

ସଂରକ୍ଷଣ କରାଯାଇଥିବା ସ୍ଥିତି

ଜିଲ୍ଲାର ନାମ :-

ସମ୍ବଲପୁର

ଶ୍ରେଣୀ	ପୁରୁଷ	ସ୍ତ୍ରୀ	ମୋଟ
ଅନୁସୂଚିତ ଜାତି	୦	୧	୧
ଅନୁସୂଚିତ ଜନଜାତି	୨	୨	୪
ପଞ୍ଚୁଆବର୍ଗ	୦	୦	୦
ଅଣସଂରକ୍ଷିତ	୩	୩	୬
ମୋଟ	୫	୬	୧୧

ଓଡ଼ିଆ ସଂଖ୍ୟା	ଓଡ଼ିଆ ପରିସର	ଜନସଂଖ୍ୟା				ସମୁଦାୟ ସଂଖ୍ୟାର ପ୍ରତିଶତକତା			ସଂରକ୍ଷଣ କରାଯାଇଛି କି? ଯଦି ହୋଇଥାଏ ତାର ଶ୍ରେଣୀ ବିଭାଗ	ମତବ୍ୟ
		ଅନୁସୂଚିତ ଜାତି	ଅନୁସୂଚିତ ଜନଜାତି	ଅନ୍ୟାନ୍ୟ	ମୋଟ	ଅନୁସୂଚିତ ଜାତି	ଅନୁସୂଚିତ ଜନଜାତି	ଅନ୍ୟାନ୍ୟ		
1	2	3	4	5	6	7	8	9	10	11
୧	ବଡ଼ମୁଗୁଆଳ ସମଗ୍ର	୨୪	୧୧୭	୧୧୯	୨୬୦	୯.୨୩	୪୫.୦୦	୪୫.୭୭	ଅନୁସୂଚିତ ଜନଜାତି ମହିଳା	
୨	ସାଇବେଣ୍ଡୀ ସମଗ୍ର	୧୨୮	୫୦	୨୪୨	୪୨୦	୩୦.୪୮	୧୧.୯୦	୫୬.୬୨	ଅନୁସୂଚିତ ଜାତି ମହିଳା	
୩	ବ୍ରାହ୍ମଣୀପାଲି ସମଗ୍ର	୩୯	୨୧୨	୧୯୨	୪୪୩	୮.୮୦	୪୭.୮୬	୪୩.୩୪	ମହିଳା	
୪	ସତ୍ୟାନନ୍ଦପାଲି ଅଂଶ ୧-୩୦, ୨୭-୮୧	୬୦	୬୮	୯୪	୨୨୨	୨୭.୦୩	୩୦.୬୩	୪୨.୩୪	ଅନୁସୂଚିତ ଜନଜାତି	
୫	ସତ୍ୟାନନ୍ଦପାଲି ଅଂଶ ୩୧-୮୦	୬	୨୩୩	୪୨	୨୮୧	୨.୧୪	୮୨.୯୨	୧୪.୯୫	ଅନୁସୂଚିତ ଜନଜାତି ମହିଳା	
୬	ମୋତିବାହାଲ ଅଂଶ ୧-୨୦, ୧୦୪-୧୩୪	୩୮	୫୩	୧୪୨	୨୩୩	୧୬.୩୧	୨୨.୬୫	୬୦.୯୪	ଅଣସଂରକ୍ଷିତ	
୭	ମୋତିବାହାଲ ଅଂଶ ୨୧-୫୫	୧୧	୩୨	୧୯୫	୨୩୮	୪.୬୨	୧୩.୪୫	୮୧.୯୩	ମହିଳା	
୮	ମୋତିବାହାଲ ଅଂଶ ୫୬-୭୯	୩୪	୬୨	୧୧୧	୨୦୭	୧୬.୪୩	୨୯.୯୫	୫୩.୬୨	ଅଣସଂରକ୍ଷିତ	
୯	ମୋତିବାହାଲ ଅଂଶ ୮୦-୧୦୩	୨୫	୯	୧୪୫	୧୭୯	୧୩.୯୭	୫.୦୩	୮୧.୦୧	ମହିଳା	
୧୦	ଆମବର ଲମଖେଡ଼ା, ଲଦଲଦା ସମଗ୍ର	୬	୩୩୧	୭୭	୪୧୫	୧.୬୯	୭୯.୬୬	୧୮.୫୫	ଅଣସଂରକ୍ଷିତ	
୧୧	ବ୍ରାହ୍ମଣୀ, ବାଗଡ଼ୋଳି ସମଗ୍ର	୦	୧୭୫	୨୯	୨୦୪	୦.୦୦	୮୫.୭୮	୧୪.୨୨	ଅନୁସୂଚିତ ଜନଜାତି	
	ମୋଟ	୩୭୨	୧୩୪୨	୧୩୮୮	୩୧୦୨	୧୧.୯୯	୪୩.୨୬	୪୪.୭୫		

ଜିଲ୍ଲାପାଳ, ସମ୍ବଲପୁର

ଗ୍ରାମ ଶାସନର ଖର୍ଚ୍ଚ ଗୁଡ଼ିକର ବିଭାଜନ ଏବଂ ସଂରକ୍ଷଣ ରୁଚା ଡିବିଜନ

ଗ୍ରାମ ଶାସନର ନାମ :-

ରେଙ୍ଗାଲି

ସମୁଦାୟ ଖର୍ଚ୍ଚ ସଂଖ୍ୟା :-

୧୩

ବ୍ଲକ୍ ର ନାମ :-

ରେଢ଼ାଖୋଲ

ସଂରକ୍ଷଣ କରାଯାଇଥିବା ଛିଡ଼ି

ଜିଲ୍ଲାର ନାମ :-

ସମ୍ବଲପୁର

ଶ୍ରେଣୀ	ପୁରୁଷ	ସ୍ତ୍ରୀ	ମୋଟ
ଅନୁସୂଚିତ ଜାତି	୧	୧	୨
ଅନୁସୂଚିତ ଜନଜାତି	୨	୨	୪
ପଞ୍ଚୁଆବର୍ଗ	୦	୦	୦
ଅଣସଂରକ୍ଷିତ	୩	୪	୭
ମୋଟ	୬	୭	୧୩

ଖର୍ଚ୍ଚ ର ସଂଖ୍ୟା	ଖର୍ଚ୍ଚର ପରିସର	ଜନସଂଖ୍ୟା				ସମୁଦାୟ ସଂଖ୍ୟାର ପ୍ରତିଶତକତା			ସଂରକ୍ଷଣ କରାଯାଇଛି କି? ଯଦି ହୋଇଥାଏ ତାର ଶ୍ରେଣୀ ବିଭାଜନ	ମତବ୍ୟ
		ଅନୁସୂଚିତ ଜାତି	ଅନୁସୂଚିତ ଜନଜାତି	ଅନ୍ୟାନ୍ୟ	ମୋଟ	ଅନୁସୂଚିତ ଜାତି	ଅନୁସୂଚିତ ଜନଜାତି	ଅନ୍ୟାନ୍ୟ		
1	2	3	4	5	6	7	8	9	10	11
୧	ରୁଗାମୁଣ୍ଡା ସମଗ୍ର	୨୨	୧୩୭	୧୬୮	୩୨୭	୬.୭୩	୪୧.୯୦	୫୧.୩୮	ମହିଳା	
୨	ସୁନାମୁଣ୍ଡି ସମଗ୍ର	୦	୧୬୭	୨୨୮	୩୯୫	୦.୦୦	୪୨.୨୮	୫୭.୭୨	ଅଣସଂରକ୍ଷିତ	
୩	କଷଣ୍ଡା ସମଗ୍ର	୩୪	୧୧୨	୧୧୦	୨୫୬	୧୩.୨୮	୪୩.୭୫	୪୨.୯୭	ଅନୁସୂଚିତ ଜନଜାତି ମହିଳା	
୪	ରେଙ୍ଗାଲି ଅଂଶ ୧-୫୬	୧୫୧	୨୯	୮୪	୨୬୪	୫୭.୨୦	୧୦.୯୮	୩୧.୮୨	ଅନୁସୂଚିତ ଜାତି ମହିଳା	
୫	ରେଙ୍ଗାଲି ଅଂଶ ୫୭-୧୦୭	୭୯	୮	୧୭୧	୨୫୮	୩୦.୬୨	୩.୧୦	୬୬.୨୮	ଅନୁସୂଚିତ ଜାତି	
୬	ରେଙ୍ଗାଲି ଅଂଶ, କଂଚିବାହାଲ ୧୦୮-୧୨୩, ୧-୧୫	୫	୯	୬୫	୭୯	୬.୩୩	୧୧.୩୯	୮୨.୨୮	ମହିଳା	
୭	ସଂଗ୍ରାମପୁର, ଡିମିରିବାହାଲ ସମଗ୍ର	୬୭	୧୦୧	୨୦୪	୩୭୨	୧୮.୦୧	୨୭.୧୫	୫୪.୮୪	ଅଣସଂରକ୍ଷିତ	
୮	କନ୍ଦଳିପାଲି ସମଗ୍ର	୪	୧୧୯	୧୪୮	୨୬୧	୧.୪୮	୪୩.୯୧	୫୪.୬୧	ଅନୁସୂଚିତ ଜନଜାତି	
୯	ଚକାମୁଣ୍ଡା ଅଂଶ ୧-୩୦	୫୧	୧୪୩	୫୧	୨୪୫	୨୦.୮୨	୫୮.୩୭	୨୦.୮୨	ମହିଳା	
୧୦	ଚକାମୁଣ୍ଡା ଅଂଶ ୩୧-୫୬	୩୧	୧୬୯	୨	୨୦୨	୧୫.୩୫	୮୩.୬୬	୦.୯୯	ଅନୁସୂଚିତ ଜନଜାତି ମହିଳା	
୧୧	କରୁପାଳ ସମଗ୍ର	୦	୬୬	୧୦୪	୧୭୦	୦.୦୦	୩୮.୮୨	୬୧.୧୮	ଅଣସଂରକ୍ଷିତ	
୧୨	କାଲୁରୁଆଁ ସମଗ୍ର	୦	୪୦	୪୨	୮୨	୦.୦୦	୪୮.୭୮	୫୧.୨୨	ଅନୁସୂଚିତ ଜନଜାତି	
୧୩	ପତରାପାଲି ସମଗ୍ର	୯	୦	୧୫୧	୧୬୦	୫.୬୩	୦.୦୦	୯୪.୩୮	ମହିଳା	
ମୋଟ		୪୫୩	୧୧୦୦	୧୫୨୮	୩୦୮୧	୧୪.୭୦	୩୫.୭୦	୪୯.୫୯		

ଜିଲ୍ଲାପାଳ, ସମ୍ବଲପୁର

ଫର୍ମ ନଂ ୧୩

| ନାୟନ ୩(୩) ବ୍ରହ୍ମଣ୍ୟ |

ଗ୍ରାମ ଶାସନର ଖର୍ଚ୍ଚ ଗୁଡ଼ିକର ବିଭାଜନ ଏବଂ ସଂରକ୍ଷଣ ବୃତ୍ତାନ୍ତ ବିବରଣୀ

ଗ୍ରାମ ଶାସନର ନାମ :-

ଲୁହାପାଳ

ସମୁଦାୟ ଖର୍ଚ୍ଚ ସଂଖ୍ୟା :-

୧୩

ବୁକ୍ ନାମ :-

ରେଭାନ୍ସୋଲ

ସଂରକ୍ଷଣ କରାଯାଇଥିବା ଭିତ୍ତି

ଜିଲ୍ଲାର ନାମ :-

ସମ୍ବଲପୁର

ଶ୍ରେଣୀ	ପୁରୁଷ	ସ୍ତ୍ରୀ	ମୋଟ
ଅନୁସୂଚିତ ଜାତି	୦	୧	୧
ଅନୁସୂଚିତ ଜନଜାତି	୨	୨	୪
ପଛୁଆବର୍ଗ	୦	୧	୧
ଅଣସଂରକ୍ଷିତ	୪	୩	୭
ମୋଟ	୬	୭	୧୩

ଖର୍ଚ୍ଚର ସଂଖ୍ୟା	ଖର୍ଚ୍ଚର ପରିସର	ଜନସଂଖ୍ୟା				ସମୁଦାୟ ସଂଖ୍ୟାର ପ୍ରତିଶତକତା			ସଂରକ୍ଷଣ କରାଯାଇଛି କି? ଯଦି ହୋଇଥାଏ ତାର ଶ୍ରେଣୀ ବିଭାଗ	ମତ୍ୟ
		ଅନୁସୂଚିତ ଜାତି	ଅନୁସୂଚିତ ଜନଜାତି	ଅନ୍ୟାନ୍ୟ	ମୋଟ	ଅନୁସୂଚିତ ଜାତି	ଅନୁସୂଚିତ ଜନଜାତି	ଅନ୍ୟାନ୍ୟ		
1	2	3	4	5	6	7	8	9	10	11
୧	ହେମାମୁରା ସମଗ୍ର	୭୦	୪୩	୨୫୬	୩୬୯	୧୮.୯୬	୧୧.୬୫	୬୯.୩୮	ମହିଳା	
୨	ଅଜ୍ଞାନପଡା, ବୁଢ଼ିପାଣି, ଡିଲେଇମାଳ, ନବପନପୁର ସମଗ୍ର	୦	୫୪	୨୯୧	୩୪୫	୦.୦୦	୧୫.୬୫	୮୪.୩୫	ଅନୁସୂଚିତ ଜନଜାତି ମହିଳା	
୩	ଯଦୁମଣିପାଟଣା, ଚାରବାଟି, ଝିଟିକାଖୋଲ ସମଗ୍ର	୦	୧୮୭	୩୦୯	୪୯୬	୦.୦୦	୩୭.୭୦	୬୨.୩୦	ପଛୁଆବର୍ଗ ମହିଳା	
୪	ମୌଜାଭଣଜା, ଖରପାଳି ସମଗ୍ର	୩୯	୧୬୦	୨୪୨	୪୪୧	୮.୮୪	୩୬.୨୮	୫୪.୮୮	ଅଣସଂରକ୍ଷିତ	
୫	ବେତଗଡ଼ ସମଗ୍ର	୨୭	୫୩	୩୮୩	୪୬୩	୫.୮୩	୧୧.୪୫	୮୨.୭୨	ମହିଳା	
୬	ପିରାମାଳି, କୁଦପୋଷି ସମଗ୍ର	୩୭	୩୬	୨୦୯	୨୮୨	୧୩.୧୨	୧୨.୭୭	୭୪.୧୧	ଅଣସଂରକ୍ଷିତ	
୭	ପ୍ରମୁଦୁରପୁର, ଗାଡ଼ମୁଣ୍ଡା, ଖ୍ୟାମପୁର, କେନ୍ଦୁଖୁପୁଲି ସମଗ୍ର	୦	୨୭୪	୧୫୫	୪୨୯	୦.୦୦	୬୩.୮୬	୩୬.୧୩	ଅନୁସୂଚିତ ଜନଜାତି	
୮	ଲୁହାପାଳ ଅଂଶ ୧-୨୫, ୨୯-୧୦୩	୧୩୪	୨୯	୨୪୭	୪୧୦	୩୨.୬୮	୭.୦୭	୬୦.୨୪	ଅନୁସୂଚିତ ଜାତି ମହିଳା	
୯	ଲୁହାପାଳ ଅଂଶ ୩ ଓ ୧୦୩ ୨୬-୨୮, ୧-୨୮	୨୫	୪୮	୨୯୨	୩୬୫	୬.୮୫	୧୩.୧୫	୮୦.୦୦	ମହିଳା	
୧୦	ମହାଲିଙ୍ଗ ଅଂଶ ୩ ଓ ଆନପାଳ ସମଗ୍ର	୩୭	୮୬	୧୭୩	୨୯୬	୧୨.୫୦	୨୯.୦୫	୫୮.୪୫	ଅନୁସୂଚିତ ଜନଜାତି ମହିଳା	
୧୧	କୁଟାସିଙ୍ଗା ସମଗ୍ର	୪୦	୨୩	୩୧୮	୩୮୧	୧୦.୫୦	୬.୦୪	୮୩.୪୬	ଅଣସଂରକ୍ଷିତ	
୧୨	ବୈଷବଖୁଲି, ବାକାବାହାଳ ସମଗ୍ର	୮	୩୬୦	୧୪୮	୫୧୬	୧.୫୫	୬୯.୭୭	୨୮.୬୮	ଅନୁସୂଚିତ ଜନଜାତି	
୧୩	ସାଧୁମୁଣ୍ଡା, କୁସୁମଖୋଲ, ଜରିପାଣି ସମଗ୍ର	୨୨	୧୫୭	୨୬୨	୪୪୧	୪.୯୯	୩୫.୬୦	୫୯.୪୧	ଅଣସଂରକ୍ଷିତ	
ମୋଟ		୪୩୯	୧୫୧୦	୩୨୮୫	୫୨୩୪	୮.୩୯	୨୮.୮୫	୬୨.୭୬		


ଜିଲ୍ଲାପାଳ, ସମ୍ବଲପୁର