



OFFICE OF THE DISTRICT MAGISTRATE & COLLECTOR :  
SAMBALPUR

Tel.No : 0663-2410048

(Gram Panchayat Section)

E-Mail : dpo.od-sam@nic.in

No 549 /GP

NOTIFICATION

Date 22/10/2021

Whereas, the draft reservation statement for the office of the Member of the Panchayat Samities in Form No. 19 was published U/s 16(2-A) (e) of the Odisha Panchayat Samiti Act, 1959 read with rule 7-D of the Odisha Panchayat Samiti Election Rules, 1991 followed by Odisha Panchayat Laws (Amendment) Act, 2021 with Notice in Form No. 20, vide this office Notice No. 508/GP dated. 08.10.2021, inviting objections and suggestions from all interested persons till the expiry of a period of seven days from the date of publication;

Whereas, objections and suggestions received during the said period have been duly disposed of by the undersigned and

Now, therefore, in exercise of the powers conferred by the aforesaid provisions of the said Act read with rule 7-F of the Odisha Panchayat Samiti Election Rules, 1991, the undersigned do hereby publish the Final Statement in Form No. 19 showing the division and reservation of constituencies of the Samities under Sambalpur District for General Election to PRIs, 2022.

  
Collector, Sambalpur

Memo No 550 /GP Date 22.10.2021

Copy with copy of final reservation statements in Form No. 19 forwarded to the Project Director, DRDA, Sambalpur/PA, ITDA, Kuchinda/ all Sub Collectors of Sambalpur District /all Block Development Officers/ All Tahasildars for information and necessary action.

  
Collector, Sambalpur

Memo No 551 /GP Date 22.10.2021

Copy with copy of the final reservation statements in Form No. 19 submitted to the Secretary, State Election Commission, Odisha, Bhubaneswar / Director, Panchayati Raj, Panchayati Raj Department, Odisha, Bhubaneswar for information and necessary action.

  
Collector, Sambalpur

**FORM No. 19**  
(See Rules 7-B, 7-D, 8-F)  
**Final List / Statement of Constituencies**

Name of the Block: କୁଟିଣ୍ଡା Scheduled Area  
District: ସମଲପୁର

Total number of Constituencies 17  
Constituencies reserved for

Category	Men	Women	Total
SC	1	2	3
ST	4	5	9
BCC	0	0	0
UR	3	2	5
<b>Total</b>	<b>8</b>	<b>9</b>	<b>17</b>

Sl. No.	Name of the Constituency	Extent of the Constituency	Population				Percentage to the total population of the		If reserved, for which category.	Remarks
			S.C.	S.T.	Other	Total	S.C.	S.T.		
1	2	3	4	5	6	7	8	9	10	11
୧	ଅର୍ଡାବାହାଲ	ସମଗ୍ର	୪୮୧	୧୭୦୭	୧୩୬୭	୩୫୫୫	୧୩.୫୩	୪୮.୦୨	ମହିଳା	
୨	କୁଟୁରାବୁଆଁ	ସମଗ୍ର	୮୩୩	୧୫୫୩	୧୪୩୮	୩୮୨୪	୨୧.୭୮	୪୦.୬୧	ଅନୁସୂଚିତ ଜାତି ମହିଳା	
୩	କୁଲେଇଗଡ	ସମଗ୍ର	୬୭୦	୧୦୬୭	୧୨୧୪	୨୯୫୧	୨୨.୭୦	୩୬.୧୬	ଅନୁସୂଚିତ ଜାତି	
୪	କୁନ୍ତରା	ସମଗ୍ର	୬୫୩	୩୫୯୪	୧୫୪୦	୫୭୮୭	୧୧.୨୮	୬୨.୧୦	ଅନୁସୂଚିତ ଜନଜାତି	
୫	କୁସୁମି	ସମଗ୍ର	୮୧୧	୨୨୬୪	୧୫୬୧	୪୬୪୬	୧୭.୪୬	୪୮.୯୫	ଅଣସଂରକ୍ଷିତ	
୬	କୁ. ଜମନକିରା	ସମଗ୍ର	୬୪୫	୩୩୧୫	୧୫୦୧	୫୪୬୧	୧୧.୮୧	୬୦.୭୦	ଅନୁସୂଚିତ ଜନଜାତି	
୭	ଖଣ୍ଡୋକଟା	ସମଗ୍ର	୯୦୬	୬୭୮	୧୧୩୩	୨୭୧୭	୩୩.୩୫	୨୪.୯୫	ଅନୁସୂଚିତ ଜାତି ମହିଳା	
୮	ଗୋଛରା	ସମଗ୍ର	୯୨୪	୨୬୦୭	୧୫୬୯	୫୧୦୦	୧୮.୧୨	୫୧.୧୨	ଅନୁସୂଚିତ ଜନଜାତି ମହିଳା	
୯	ଚନ୍ଦନିମାଲ	ସମଗ୍ର	୫୬୯	୧୫୦୪	୮୧୧	୨୮୮୪	୧୯.୭୩	୫୨.୧୫	ଅନୁସୂଚିତ ଜନଜାତି	
୧୦	ଟାଙ୍ଗୁସର	ସମଗ୍ର	୩୨୪	୨୫୩୬	୬୪୬	୩୬୦୮	୮.୯୮	୬୦.୩୨	ଅନୁସୂଚିତ ଜନଜାତି ମହିଳା	
୧୧	ଡେଲି ଡିଲେଇମାଲ	ସମଗ୍ର	୫୫୧	୩୨୪୧	୧୩୬୪	୫୧୫୬	୧୦.୬୯	୬୨.୮୬	ଅନୁସୂଚିତ ଜନଜାତି ମହିଳା	
୧୨	ପରୁଆଭାତି	ସମଗ୍ର	୧୦୮୨	୨୦୦୭	୧୯୧୮	୫୦୦୭	୨୧.୬୧	୪୦.୦୮	ମହିଳା	
୧୩	ବକୁମା	ସମଗ୍ର	୧୦୨୨	୨୭୭୦	୧୯୨୦	୫୭୧୨	୧୭.୮୯	୪୮.୪୯	ଅଣସଂରକ୍ଷିତ	
୧୪	ବାଉରିଗୋଡା	ସମଗ୍ର	୮୫୪	୨୨୦୧	୧୪୧୮	୪୪୭୩	୧୯.୦୯	୪୯.୨୧	ଅନୁସୂଚିତ ଜନଜାତି ମହିଳା	
୧୫	ବାଙ୍କେ	ସମଗ୍ର	୪୮୬	୧୭୯୧	୧୦୭୩	୩୩୫୦	୧୪.୫୧	୫୩.୪୬	ଅନୁସୂଚିତ ଜନଜାତି	
୧୬	ସାଲେଭାତି	ସମଗ୍ର	୩୯୦	୨୩୫୮	୮୬୨	୩୬୧୦	୧୦.୮୦	୬୫.୩୨	ଅନୁସୂଚିତ ଜନଜାତି ମହିଳା	
୧୭	ହାଡିପାଲି	ସମଗ୍ର	୩୩୪	୧୪୬୪	୧୬୭୭	୩୪୭୫	୯.୬୧	୪୨.୧୩	ଅଣସଂରକ୍ଷିତ	
ମୋଟ			୧୧୫୩୫	୩୬୬୬୮	୨୩୧୧୩	୬୧୩୧୬	୧୬.୧୬	୫୧.୪୨		

  
ଜିଲ୍ଲାପାଳ, ସମଲପୁର



OFFICE OF THE DISTRICT MAGISTRATE & COLLECTOR :  
SAMBALPUR

Tel.No : 0663-2410048

(Gram Panchayat Section)

E-Mail : dpo.od-sam@nic.in

No 552 /GP

NOTIFICATION

Date 22/10/2021

Whereas, the Draft Reservation Statement for the Office of the Sarpanches in Form No. 15 was published under sub-section (5) & (6) of section 10 of the Odisha Grama panchayat Act, 1964 read with rule 3-A of the Odisha Grama Panchayat Election Rules, 1965 followed by Odisha Panchayat Laws (Amendment) Act, 2021 in the prescribed form No.12 vide this office Notice No. 511/GP dated. 08.10.2021, inviting objections and suggestions from all interested persons till the expiry of a period of seven days from the date of publication;


Whereas, objections and suggestions received during such period have been duly disposed of by the undersigned and

Now, therefore, in exercise of the powers conferred by the aforesaid provisions of the said Act, the undersigned do hereby publish the Final Statement in Form No. 15 showing the reservation to the Office of the Sarpanches of the Grama Panchayats under Sambalpur District for General Election to PRIs, 2022.

  
Collector, Sambalpur

Memo No 553 /GP Dated 22.10.2021

Copy with copy of final reservation statements of Sarpanches of Grama Panchayats in Form No. 15 forwarded to the Project Director, DRDA, Sambalpur/PA, ITDA, Kuchinda/ all Sub Collectors of Sambalpur District /all Block Development Officers/ All Tahasildars for information and necessary action.

  
Collector, Sambalpur

Memo No 554 /GP Dated 22.10.2021

Copy with copy of the final reservation statements of Sarpanches of Grama Panchayats of Sambalpur district in Form No. 15 submitted to the Secretary, State Election Commission, Odisha, Bhubaneswar / Director, Panchayati Raj, Panchayati Raj Department, Odisha, Bhubaneswar for information and necessary action.

  
Collector, Sambalpur

**Final Statement showing the offices of the Sarpanches in Gram Panchayats  
reserved for the Scheduled Castes, Scheduled Tribes and Women.**

**Name of the Block:**  
**District:**

କୁଟିଣା  
ସମଲପୁର

**Scheduled Area**

Sl. No.	Name of the Gram Panchayats	Reserved for Scheduled Castes, Scheduled Tribes & Women	Remarks
1	2	3	4
୧	ଅର୍ଡ଼ାବାହାଲ	ଅନୁସୂଚିତ ଜନଜାତି ମହିଳା	
୨	କୁଟୁରାତୁଆଁ	ଅନୁସୂଚିତ ଜନଜାତି ମହିଳା	
୩	କୁଲେଇଗଡ଼	ଅନୁସୂଚିତ ଜନଜାତି	
୪	କୁନ୍ତରା	ଅନୁସୂଚିତ ଜନଜାତି ମହିଳା	
୫	କୁସୁମି	ଅନୁସୂଚିତ ଜନଜାତି	
୬	କୁ. ଜମନଜିରା	ଅନୁସୂଚିତ ଜନଜାତି	
୭	ଖଣ୍ଡୋକଟା	ଅନୁସୂଚିତ ଜନଜାତି ମହିଳା	
୮	ଗୋଛରା	ଅନୁସୂଚିତ ଜନଜାତି	
୯	ଚନ୍ଦନିମାଲ	ଅନୁସୂଚିତ ଜନଜାତି ମହିଳା	
୧୦	ଟାଙ୍ଗସର	ଅନୁସୂଚିତ ଜନଜାତି	
୧୧	ଡେଲି ଡିଲେଇମାଲ	ଅନୁସୂଚିତ ଜନଜାତି	
୧୨	ପରୁଆଭାତି	ଅନୁସୂଚିତ ଜନଜାତି ମହିଳା	
୧୩	ବକୁମା	ଅନୁସୂଚିତ ଜନଜାତି ମହିଳା	
୧୪	ବାଉରିଗୋଡ଼ା	ଅନୁସୂଚିତ ଜନଜାତି	
୧୫	ବାଙ୍କେ	ଅନୁସୂଚିତ ଜନଜାତି ମହିଳା	
୧୬	ସାଲେଭାତି	ଅନୁସୂଚିତ ଜନଜାତି	
୧୭	ହାତିପାଲି	ଅନୁସୂଚିତ ଜନଜାତି ମହିଳା	

  
ଜିଲ୍ଲାପାଳ, ସମଲପୁର



OFFICE OF THE DISTRICT MAGISTRATE & COLLECTOR :  
SAMBALPUR

Tel.No : 0663-2410048

(Gram Panchayat Section)

E-Mail : dpo.od-sam@nic.in

No 555 /GP


NOTIFICATION

Date 22/10/2021

Whereas, the draft reservation statement in Form No. 13 showing the division of Grama into wards and reservation of such wards was published u/s 10(4) (c) of the Odisha Grama Panchayat Act, 1964 read with rule 3 of the Odisha Grama Panchayat Election Rules, 1965 followed by Odisha Panchayat Laws (Amendment) Act, 2021 with notice in Form No. 12, vide this office Notice No. 511/GP dated. 08.10.2021, inviting objections and suggestions from all interested persons till the expiry of a period of seven days from the date of publication;


Whereas, objections and suggestions received during such period have been duly disposed of by the undersigned and

Now, therefore, in exercise of the powers conferred by the aforesaid provisions of the said Act, the undersigned do hereby publish the Final Statement in Form No. 13 showing the division of all Gramas into wards and the seats to be reserved therein under Sambalpur District for General Election to PRIs, 2022.

  
Collector, Sambalpur

Memo No 556 /GP Date 22.10.2021

Copy with copy of final reservation statements in Form No.13 forwarded to all Block Development Officers for information and necessary action.

  
Collector, Sambalpur

Memo No 557 /GP Date 22.10.2021

Copy with copy of the final reservation statements in Form No. 13 submitted to the Secretary, State Election Commission, Odisha, Bhubaneswar / Director, Panchayati Raj, Panchayati Raj Department, Odisha, Bhubaneswar for information and necessary action.

  
Collector, Sambalpur

Memo No 558 /GP Date 22.10.2021

Copy to the Project Director, DRDA, Sambalpur/PA, ITDA, Kuchinda /all Sub Collectors/ all Tahasildars of Sambalpur District for information and necessary action.

  
Collector, Sambalpur

ଫର୍ମ ନଂ ୧୩

| ନାୟକ ୩(୩) ବ୍ରହ୍ମଣ୍ୟ |

ଗ୍ରାମ ଶାସନର ଖର୍ଚ୍ଚ ଗୁଡ଼ିକର ବିଭାଜନ ଏବଂ ସଂରକ୍ଷଣ ରୁଚାନ୍ତ ବିବରଣୀ

ଗ୍ରାମ ଶାସନର ନାମ :-  
ବୁକ୍ ର ନାମ :-  
ଜିଲ୍ଲାର ନାମ :-

ଅର୍ଥାବହାଳ  
କୁଟିଣୀ  
ସମ୍ବଲପୁର

ସମୁଦାୟ ଖର୍ଚ୍ଚ ସଂଖ୍ୟା :-  
ସଂରକ୍ଷଣ କରାଯାଇଥିବା ଛିତି

୧୧

ଶ୍ରେଣୀ	ପୁରୁଷ	ସ୍ତ୍ରୀ	ମୋଟ
ଅନୁସୂଚିତ ଜାତି	0	1	1
ଅନୁସୂଚିତ ଜନଜାତି	3	3	6
ପଞ୍ଚୁଆବର୍ଗ	0	0	0
ଅଣସଂରକ୍ଷିତ	2	2	4
ମୋଟ	5	6	11

ଖର୍ଚ୍ଚର ସଂଖ୍ୟା	ଖର୍ଚ୍ଚର ପରିସର	ଜନସଂଖ୍ୟା				ସମୁଦାୟ ସଂଖ୍ୟାର ପ୍ରତିଶତକତା			ସଂରକ୍ଷଣ କରାଯାଇଛି କି? ଯଦି ହୋଇଥାଏ ତାର ଶ୍ରେଣୀ ବିଭାଗ	ମତବ୍ୟ
		ଅନୁସୂଚିତ ଜାତି	ଅନୁସୂଚିତ ଜନଜାତି	ଅନ୍ୟାନ୍ୟ	ମୋଟ	ଅନୁସୂଚିତ ଜାତି	ଅନୁସୂଚିତ ଜନଜାତି	ଅନ୍ୟାନ୍ୟ		
1	2	3	4	5	6	7	8	9	10	11
୧	ନୀରତିହି ଘ.ନଂ- ୧-୫୧	୧୦	୧୯୫	୨୦୫	୨୮୨	୩.୫୫	୬୯.୧୫	୨୨.୩୦	ଅନୁସୂଚିତ ଜନଜାତି	
୨	ରାଉତବାହାଳ ଘ.ନଂ- ଆଖିକ ୧-୭୩	୭୦	୧୧୦	୧୮୦	୩୫୧	୨୦.୫୩	୩୧.୨୬	୫୬.୨୧	ଅନୁସୂଚିତ ଜନଜାତି ମହିଳା	
୩	ରାଉତବାହାଳ ଘ.ନଂ- ଆଖିକ ୨୪-୧୪୭	୧୩	୧୩୨	୧୪୫	୨୦୮	୬.୨୫	୬୩.୪୬	୩୦.୨୯	ଅନୁସୂଚିତ ଜନଜାତି	
୪	ରାଉତବାହାଳ ଘ.ନଂ- ଆଖିକ ୧୪୮-୧୯୬	୪୨	୧୮୯	୨୩୧	୪୦୩	୧୦.୪୨	୪୬.୯୦	୫୭.୬୮	ଅନୁସୂଚିତ ଜନଜାତି ମହିଳା	
୫	ଅର୍ଥାବହାଳ ଘ.ନଂ- ଆଖିକ ୨-୫୦	୪୬	୩୦୫	୩୫୧	୫୨୫	୮.୬୬	୫୮.୧୦	୩୩.୧୪	ମହିଳା	
୬	ଅର୍ଥାବହାଳ ଘ.ନଂ- ଆଖିକ ୫୧-୯୯	୦	୨୨୯	୨୪୩	୩୬୨	୦.୦୦	୬୩.୫୬	୩୮.୪୪	ଅନୁସୂଚିତ ଜନଜାତି	
୭	ଅର୍ଥାବହାଳ ଘ.ନଂ- ୧୦୦-୧୭୪	୧୩୮	୧୨୬	୨୬୪	୩୩୩	୪୧.୪୪	୩୭.୮୪	୨୦.୭୨	ଅନୁସୂଚିତ ଜାତି ମହିଳା	
୮	ଜୟପୁରଗଡ଼ ଘ.ନଂ- ଆଖିକ ୧-୬୨	୨୩	୨୫	୪୮	୨୮୪	୮.୧୦	୮.୮୦	୮୩.୧୦	ଅଣସଂରକ୍ଷିତ	
୯	ଜୟପୁରଗଡ଼ ଘ.ନଂ- ଆଖିକ ୬୩-୧୩୮	୭୪	୧୭୦	୨୪୪	୨୯୭	୨୪.୯୨	୫୭.୨୪	୧୭.୮୫	ମହିଳା	
୧୦	ଜୟପୁରଗଡ଼ ଘ.ନଂ- ଆଖିକ ୧୩୯-୧୮୦	୬୧	୧୩୮	୨୦୨	୩୧୧	୧୯.୬୧	୪୪.୩୭	୩୬.୦୧	ଅଣସଂରକ୍ଷିତ	
୧୧	ଲସରାବାଜାର ଘ.ନଂ- ୧-୩୬	୪	୮୮	୯୨	୧୯୯	୨.୦୧	୪୪.୨୨	୫୩.୭୭	ଅନୁସୂଚିତ ଜନଜାତି ମହିଳା	
ମୋଟ		୪୮୧	୧୭୦୭	୧୩୨୬	୩୫୫୫	୧୩.୫୩	୪୮.୦୨	୩୮.୪୫		

ଜିଲ୍ଲାପାଳ, ସମ୍ବଲପୁର

ଗ୍ରାମ ଶାସନର ଖର୍ଚ୍ଚ ଗୁଡ଼ିକର ବିଭାଜନ ଏବଂ ସଂରକ୍ଷଣ ବୃତ୍ତାନ୍ତ ବିବରଣୀ

ଗ୍ରାମ ଶାସନର ନାମ :-

କୁନ୍ତରା

ସମୁଦାୟ ଖର୍ଚ୍ଚ ସଂଖ୍ୟା :-

୧୪

ବ୍ଲକ୍ ର ନାମ :-

କୁଟିଣ୍ଡା

ସଂରକ୍ଷଣ କରାଯାଇଥିବା ଛିଡ଼ି

ଜିଲ୍ଲାର ନାମ :-

ସମ୍ବଲପୁର

ଶ୍ରେଣୀ	ପୁରୁଷ	ଘା	ମୋଟ
ଅନୁସୂଚିତ ଜାତି	1	1	2
ଅନୁସୂଚିତ ଜନଜାତି	3	4	7
ପଞ୍ଚୁଆବର୍ଗ	0	0	0
ଅଣସଂରକ୍ଷିତ	3	2	5
ମୋଟ	7	7	14

ଖର୍ଚ୍ଚ ର ସଂଖ୍ୟା	ଖର୍ଚ୍ଚର ପରିସର	ଜନସଂଖ୍ୟା				ସମୁଦାୟ ସଂଖ୍ୟାର ପ୍ରତିଶତକଡ଼ା			ସଂରକ୍ଷଣ କରାଯାଇଛି କି? ଯଦି ହୋଇଥାଏ ତାର ଶ୍ରେଣୀ ବିଭାଗ	ମତବ୍ୟ
		ଅନୁସୂଚିତ ଜାତି	ଅନୁସୂଚିତ ଜନଜାତି	ଅନ୍ୟାନ୍ୟ	ମୋଟ	ଅନୁସୂଚିତ ଜାତି	ଅନୁସୂଚିତ ଜନଜାତି	ଅନ୍ୟାନ୍ୟ		
1	2	3	4	5	6	7	8	9	10	11
୧	ଖ ଏରାବାହାଲ ଘ.ନଂ- ୪୩-୨୨୯ ଓ ରୁ. ନିକିତିମାଲ ଆଖିଂକ ଘ.ନଂ- ୧-୭୪	୦	୮୪	୧୭୯	୨୬୩	୦.୦୦	୩୩.୨୦	୬୭.୮୦	ମହିଳା	
୨	ରୁ. ନିକିତିମାଲ ଆଖିଂକ ୧-୧୨୮	୪୭	୨୮୫	୯୧	୪୨୩	୧୧.୧୧	୬୭.୩୮	୨୧.୫୧	ଅନୁସୂଚିତ ଜନଜାତି ମହିଳା	
୩	ରୁ. ନିକିତିମାଲ ଆଖିଂକ ୪୧-୮୨	୬୫	୧୮୨	୦	୨୪୭	୨୬.୩୨	୭୩.୬୮	୦.୦୦	ଅନୁସୂଚିତ ଜନଜାତି	
୪	ରୁ. ନିକିତିମାଲ ଆଖିଂକ ୧୧୪-୧୧୩୬	୨୦	୪୧୦	୧୧୩	୫୪୩	୩.୬୮	୭୫.୫୧	୨୦.୮୧	ଅନୁସୂଚିତ ଜନଜାତି ମହିଳା	
୫	କାଲିହରଣ ସମଗ୍ର ୧୩-୧୪୮୭ ବରାଡ଼ି଼ ଘ.ନଂ- ଆଖିଂକ ୯୫-୩୬୧	୦	୨୫୧	୧୧	୨୬୨	୦.୦୦	୯୫.୮୦	୪.୨୦	ଅନୁସୂଚିତ ଜନଜାତି	
୬	ବରାଡ଼ି଼ ଆଖିଂକ ୧-୯୪	୮୭	୩୭୭	୧୦୯	୫୭୩	୧୫.୧୮	୬୫.୭୯	୧୯.୦୨	ଅନୁସୂଚିତ ଜାତି ମହିଳା	
୭	ଝରମାଲ ଘ.ନଂ- ସମଗ୍ର ୧-୯୫	୫୪	୩୮୭	୧୬୨	୬୦୩	୮.୯୬	୬୪.୧୮	୨୬.୮୬	ଅନୁସୂଚିତ ଜନଜାତି ମହିଳା	
୮	କାପୁଡ଼ିକା ଘ.ନଂ- ସମଗ୍ର ୧-୫୧	୩୧	୨୧୮	୧୫୧	୪୦୦	୭.୭୫	୫୪.୫୦	୩୭.୭୫	ଅଣସଂରକ୍ଷିତ	
୯	ପତ୍ତରିପଥର ଘ.ନଂ- ସମଗ୍ର ୦-୧୬୭	୮୬	୪୫୦	୧୬୩	୬୯୯	୧୨.୩୦	୬୪.୩୮	୨୩.୩୨	ଅନୁସୂଚିତ ଜାତି	
୧୦	କୁନ୍ତରା ଘ.ନଂ- ଆଖିଂକ ୧-୩୫୩	୪୮	୧୨୮	୨୬୭	୪୪୩	୧୦.୮୪	୨୮.୮୯	୬୦.୨୭	ଅନୁସୂଚିତ ଜନଜାତି	
୧୧	କୁନ୍ତରା ଘ.ନଂ- ଆଖିଂକ ୧୯-୩୫୩	୨୧	୧୧୫	୧୨୧	୨୫୭	୮.୧୭	୪୪.୭୫	୪୭.୦୮	ମହିଳା	
୧୨	କୁନ୍ତରା ଘ.ନଂ- ଆଖିଂକ ୨୯-୩୫୩	୧୫	୧୨୪	୯୭	୨୩୬	୬.୩୬	୫୨.୫୪	୪୧.୧୦	ଅଣସଂରକ୍ଷିତ	
୧୩	କୁନ୍ତରା ଘ.ନଂ- ଆଖିଂକ ୧୨୭-୩୫୩	୧୬୯	୫୯	୧୭	୨୪୫	୬୮.୯୮	୨୪.୦୮	୬.୯୪	ଅନୁସୂଚିତ ଜନଜାତି ମହିଳା	
୧୪	କୁନ୍ତରା ଘ.ନଂ- ଆଖିଂକ ୦-୭୭୨	୧୦	୫୨୪	୬୯	୬୦୩	୧.୬୬	୮୬.୯୦	୧୧.୪୪	ଅଣସଂରକ୍ଷିତ	
ମୋଟ		୬୫୩	୩୫୯୪	୧୫୪୦	୫୭୮୭	୧୧.୨୮	୬୨.୧୦	୨୬.୬୧		

ଜିଲ୍ଲାପାଳ, ସମ୍ବଲପୁର

ଗ୍ରାମ ଶାସନର ଖର୍ଚ୍ଚ ଗୁଡ଼ିକର ବିଭାଜନ ଏବଂ ସଂରକ୍ଷଣ ବୃତ୍ତାନ୍ତ ବିବରଣୀ

ଗ୍ରାମ ଶାସନର ନାମ :-

କୁସୁମା

ସମୁଦାୟ ଖର୍ଚ୍ଚ ସଂଖ୍ୟା :-

୧୧

ବ୍ଲକ୍ ର ନାମ :-

କୁଟିଣ୍ଡା

ସଂରକ୍ଷଣ କରାଯାଇଥିବା ଛିଡି

ଜିଲ୍ଲାର ନାମ :-

ସମ୍ବଲପୁର

ଶ୍ରେଣୀ	ପୁରୁଷ	ସ୍ତ୍ରୀ	ମୋଟ
ଅନୁସୂଚିତ ଜାତି	1	1	2
ଅନୁସୂଚିତ ଜନଜାତି	3	3	6
ପଞ୍ଚୁଆବର୍ଗ	0	0	0
ଅଣସଂରକ୍ଷିତ	1	2	3
ମୋଟ	5	6	11

ଖର୍ଚ୍ଚର ସଂଖ୍ୟା	ଖର୍ଚ୍ଚର ପରିସର	ଜନସଂଖ୍ୟା				ସମୁଦାୟ ସଂଖ୍ୟାର ପ୍ରତିଶତକତା			ସଂରକ୍ଷଣ କରାଯାଇଛି କି? ଯଦି ହୋଇଥାଏ ତାର ଶ୍ରେଣୀ ବିଭାଗ	ମତବ୍ୟ
		ଅନୁସୂଚିତ ଜାତି	ଅନୁସୂଚିତ ଜନଜାତି	ଅନ୍ୟାନ୍ୟ	ମୋଟ	ଅନୁସୂଚିତ ଜାତି	ଅନୁସୂଚିତ ଜନଜାତି	ଅନ୍ୟାନ୍ୟ		
1	2	3	4	5	6	7	8	9	10	11
୧	ବମଲେଇକେଳା ଘ.ନଂ- ସମଗ୍ର ୧-୭୧	୩୩	୨୩୩	୧୦୩	୩୬୯	୮.୯୪	୬୩.୧୪	୨୬.୯୧	ଅନୁସୂଚିତ ଜନଜାତି	
୨	କୁସୁମା ଘ.ନଂ- ଆଖିକ ୧-୫୬	୧୨୦	୫୦	୨୬୨	୪୩୨	୨୬.୬୮	୧୧.୫୭	୬୦.୬୫	ଅନୁସୂଚିତ ଜନଜାତି ମହିଳା	
୩	କୁସୁମା ଘ.ନଂ- ଆଖିକ ୫୭-୧୩୧	୯୮	୨୨୫	୧୭୨	୪୯୫	୧୯.୮୦	୪୫.୪୫	୩୫.୬୫	ମହିଳା	
୪	କୁସୁମା ଘ.ନଂ- ଆଖିକ ୧୩୨-୧୮୮	୩୦	୨୩୫	୨୧୮	୪୮୩	୬.୨୧	୪୮.୬୫	୪୫.୧୩	ଅଣସଂରକ୍ଷିତ	
୫	କୁସୁମା ଘ.ନଂ- ଆଖିକ ୧୮୯-୩୨୦	୬୦	୩୧୧	୮୯	୪୬୦	୧୩.୦୪	୬୬.୬୧	୧୯.୩୫	ଅନୁସୂଚିତ ଜନଜାତି	
୬	ପଣ୍ଡିଆବିଘା ଘ.ନଂ- ସମଗ୍ର ୫୨୮-୫୫୭	୨୩୧	୧୦୮	୨୪୦	୫୭୯	୩୯.୯୦	୧୮.୬୫	୪୧.୪୫	ଅନୁସୂଚିତ ଜାତି ମହିଳା	
୭	ରାଜେକେଳା ଘ.ନଂ- ସମଗ୍ର ୧-୧୨୬	୧୧	୨୬୦	୪୩	୩୧୪	୩.୫୦	୮୨.୮୦	୧୩.୬୯	ଅନୁସୂଚିତ ଜନଜାତି ମହିଳା	
୮	ଡିଗ୍ରାପୋଷି ଘ.ନଂ- ସମଗ୍ର ୧-୭୦,	୧୦୪	୪୮	୨୭	୧୭୯	୫୮.୧୦	୨୬.୮୨	୧୫.୦୮	ଅନୁସୂଚିତ ଜାତି	
୯	ଅଁଳାପୋଷି ଘ.ନଂ- ସମଗ୍ର ୧-୩୮	୪୬	୧୫୬	୧୫୮	୩୬୦	୧୨.୬୮	୪୩.୩୩	୪୩.୮୯	ମହିଳା	
୧୦	ବଣାବାହାଲ ଘ.ନଂ- ସମଗ୍ର ୧୨୨-୧୨୪, ୧-୧୧୧	୪୬	୨୫୬	୨୦୧	୫୦୩	୯.୩୩	୫୦.୬୯	୩୯.୮୮	ଅନୁସୂଚିତ ଜନଜାତି	
୧୧	ଗୁଣ୍ଡୁଣାବେଇ ଘ.ନଂ- ସମଗ୍ର ୧-୭୪	୩୧	୩୯୨	୪୮	୪୭୧	୬.୫୮	୮୩.୨୩	୧୦.୧୯	ଅନୁସୂଚିତ ଜନଜାତି ମହିଳା	
ମୋଟ		୮୧୧	୨୨୭୪	୧୫୬୧	୪୬୪୬	୧୭.୪୬	୪୮.୯୫	୩୩.୬୦		

ଜିଲ୍ଲାପାଳ, ସମ୍ବଲପୁର



ଗ୍ରାମ ଶାସନର ଖର୍ଚ୍ଚ ଗୁଡ଼ିକର ବିଭାଜନ ଏବଂ ସଂରକ୍ଷଣ ରୁଚାନ୍ତ ବିବରଣୀ

ଗ୍ରାମ ଶାସନର ନାମ :-

କୁଲେଇଗଡ଼

ସମୁଦାୟ ଖର୍ଚ୍ଚ ସଂଖ୍ୟା :-

୧୧

ବ୍ଲକ୍ ର ନାମ :-

କୁଚିଂଡା

ସଂରକ୍ଷଣ କରାଯାଇଥିବା ଛାଡ଼ି

ଜିଲ୍ଲାର ନାମ :-

ସମ୍ବଲପୁର

ଶ୍ରେଣୀ	ପୁରୁଷ	ସ୍ତ୍ରୀ	ମୋଟ
ଅନୁସୂଚିତ ଜାତି	1	1	2
ଅନୁସୂଚିତ ଜନଜାତି	3	3	6
ପଛୁଆବର୍ଗ	0	0	0
ଅଣସଂରକ୍ଷିତ	1	2	3
ମୋଟ	5	6	11

ଖର୍ଚ୍ଚର ସଂଖ୍ୟା	ଖର୍ଚ୍ଚର ପରିସର	ଜନସଂଖ୍ୟା				ସମୁଦାୟ ସଂଖ୍ୟାର ପ୍ରତିଶତକତା			ସଂରକ୍ଷଣ କରାଯାଇଛି କି? ଯଦି ହୋଇଥାଏ ତାର ଶ୍ରେଣୀ ବିଭାଗ	ମତବ୍ୟ
		ଅନୁସୂଚିତ ଜାତି	ଅନୁସୂଚିତ ଜନଜାତି	ଅନ୍ୟାନ୍ୟ	ମୋଟ	ଅନୁସୂଚିତ ଜାତି	ଅନୁସୂଚିତ ଜନଜାତି	ଅନ୍ୟାନ୍ୟ		
1	2	3	4	5	6	7	8	9	10	11
୧	ପୁରୁଣାପାଣି ଘ.ନଂ- ୧-୪୨, ୨୫୨-୨୨୨, ୨୨୨ ଆଶିଂକ	୧୮	୧୦୬	୧୦୬	୨୩୧	୭.୭୯	୪୫.୮୯	୪୬.୩୨	ଅନୁସୂଚିତ ଜନଜାତି ମହିଳା	
୨	ପୁରୁଣାପାଣି ଘ.ନଂ- ୫୫-୯୯, ୨୨୦-୨୨୧ ଆଶିଂକ	୫	୧୩୦	୬୪	୧୯୯	୨.୫୧	୬୫.୩୩	୩୨.୧୬	ଅନୁସୂଚିତ ଜନଜାତି	
୩	ପୁରୁଣାପାଣି ଘ.ନଂ- ୧୦୦-୧୫୨ ଆଶିଂକ	୬୫	୦	୧୬୧	୨୩୬	୩୧.୭୮	୦.୦୦	୬୮.୨୨	ମହିଳା	
୪	ପୁରୁଣାପାଣି ଘ.ନଂ- ୧୫୭-୨୦୭, ୨୨୪-୨୬୯ ଆଶିଂକ	୧୪	୯୩	୧୦୦	୨୦୭	୬.୬୬	୪୪.୯୩	୪୮.୩୧	ଅନୁସୂଚିତ ଜନଜାତି ମହିଳା	
୫	ପୁରୁଣାପାଣି ଘ.ନଂ- ୪୩-୫୪, ୨୦୮-୨୫୧, ୨୬୩-୨୭୪ ଆଶିଂକ	୧୬୪	୧୪୨	୭୭	୩୮୩	୪୨.୮୨	୩୬.୦୮	୨୦.୧୦	ଅନୁସୂଚିତ ଜାତି ମହିଳା	
୬	ବୁଡୁଲପାଲି ଘ.ନଂ- ୧-୧୬୩ ସମସ୍ତ	୬୧	୩୦୨	୧୧୩	୪୭୬	୧୨.୮୨	୬୩.୪୫	୨୩.୭୪	ଅନୁସୂଚିତ ଜନଜାତି	
୭	କୁଲେଇଗଡ଼ (କୁଡ଼ାପଡ଼ା) ଘ.ନଂ- ୧-୫୭, ୧-୮ ଆଶିଂକ	୧୨୩	୫୯	୮୫	୨୬୭	୪୬.୦୭	୨୨.୧୦	୩୧.୮୪	ଅନୁସୂଚିତ ଜାତି	
୮	କୁଲେଇଗଡ଼ (କୁଡ଼ାପଡ଼ା) ଘ.ନଂ- ୫୮-୧୦୮, ୯-୧୪ ଆଶିଂକ	୨୫	୩୧	୧୪୭	୨୦୩	୧୨.୩୨	୧୫.୨୭	୬୨.୪୧	ଅନୁସୂଚିତ ଜନଜାତି ମହିଳା	
୯	କୁଲେଇଗଡ଼ (କୁଡ଼ାପଡ଼ା) ଘ.ନଂ- ୧୦୯-୧୬୪, ୧୫-୨୫ ଆଶିଂକ	୧୧୮	୩୯	୧୬୩	୩୨୦	୩୬.୮୮	୧୨.୧୯	୫୦.୯୪	ଅନୁସୂଚିତ ଜନଜାତି	
୧୦	କୁଲେଇଗଡ଼ (କୁଡ଼ାପଡ଼ା) ଘ.ନଂ- ୧୬୫-୨୨୦, ୨୬-୩୩ ଆଶିଂକ	୩୧	୬୦	୧୦୬	୧୯୭	୧୫.୬୪	୩୦.୪୬	୫୩.୮୧	ଅଣସଂରକ୍ଷିତ	
୧୧	କୁଲେଇଗଡ଼ (କୁଡ଼ାପଡ଼ା) ଘ.ନଂ- ୨୨୧-୨୬୨, ୩୫-୪୮ ଆଶିଂକ	୩୬	୧୦୫	୯୧	୨୩୨	୧୫.୫୨	୪୫.୨୬	୩୯.୨୨	ମହିଳା	
ମୋଟ		୬୭୦	୧୦୬୭	୧୨୧୪	୨୯୫୧	୨୨.୬୦	୩୬.୧୬	୪୧.୧୪		

ଜିଲ୍ଲାପାଳ, ସମ୍ବଲପୁର

ଗ୍ରାମ ଶାସନର ଖର୍ଚ୍ଚ ଗୁଡ଼ିକର ବିଭାଜନ ଏବଂ ସଂରକ୍ଷଣ ରୁଚାଣ ବିବରଣୀ

ଗ୍ରାମ ଶାସନର ନାମ :-

ବ୍ଲକ ର ନାମ :-

ଜିଲ୍ଲାର ନାମ :-

କୁଟୁମ୍ଭରୁଆଁ

କୁଡ଼ିଆ

ସମ୍ବଲପୁର

ସମୁଦାୟ ଖର୍ଚ୍ଚ ସଂଖ୍ୟା :-

୧୩

ସଂରକ୍ଷଣ କରାଯାଇଥିବା ଛାଡ଼ି

ଶ୍ରେଣୀ	ପୁରୁଷ	ସ୍ତ୍ରୀ	ମୋଟ
ଅନୁସୂଚିତ ଜାତି	1	2	3
ଅନୁସୂଚିତ ଜନଜାତି	3	4	7
ପଞ୍ଚୁଆବର୍ଗ	0	0	0
ଅଣସଂରକ୍ଷିତ	2	1	3
ମୋଟ	6	7	13

ଖର୍ଚ୍ଚର ସଂଖ୍ୟା	ଖର୍ଚ୍ଚର ପରିସର	ଜନସଂଖ୍ୟା				ସମୁଦାୟ ସଂଖ୍ୟାର ପ୍ରତିଶତକତା			ସଂରକ୍ଷଣ କରାଯାଇଛି କି? ଯଦି ହୋଇଥାଏ ତାର ଶ୍ରେଣୀ ବିଭାଗ	ମତବ୍ୟ
		ଅନୁସୂଚିତ ଜାତି	ଅନୁସୂଚିତ ଜନଜାତି	ଅନ୍ୟାନ୍ୟ	ମୋଟ	ଅନୁସୂଚିତ ଜାତି	ଅନୁସୂଚିତ ଜନଜାତି	ଅନ୍ୟାନ୍ୟ		
1	2	3	4	5	6	7	8	9	10	11
୧	କୁଟୁମ୍ଭରୁଆଁ ଆଶିକ ଘ.ନ- ୬୩-୬୨	୧୫	୨୭୩	୧୭	୩୦୫	୪.୯୨	୮୯.୫୧	୫.୫୭	ଅନୁସୂଚିତ ଜନଜାତି ମହିଳା	
୨	କୁଟୁମ୍ଭରୁଆଁ ଆଶିକ ଘ.ନ- ୩୬-୬୨	୨୭	୪୨	୧୮୪	୨୫୩	୧୦.୬୭	୧୬.୬୦	୭୨.୭୩	ଅନୁସୂଚିତ ଜନଜାତି	
୩	କୁଟୁମ୍ଭରୁଆଁ ଆଶିକ ଘ.ନ- ୧-୩୫	୧୧୨	୧୦୩	୧୬	୨୩୧	୪୮.୪୮	୪୪.୫୯	୬.୯୩	ଅନୁସୂଚିତ ଜାତି ମହିଳା	
୪	କିରାସାଗନ ଆଶିକ ଘ.ନ- ୩-୫୭	୧୬	୦	୨୦୭	୨୨୩	୭.୧୭	୦.୦୦	୯୨.୮୩	ମହିଳା	
୫	କିରାସାଗନ ଆଶିକ ଘ.ନ- ୫୮-୧୦୪	୨୯	୨୦୫	୧୨୦	୩୫୪	୮.୧୯	୫୭.୯୧	୩୩.୯୦	ଅନୁସୂଚିତ ଜନଜାତି ମହିଳା	
୬	କିରାସାଗନ ଆଶିକ ଘ.ନ- ୧୦୫-୧୬୧	୮୫	୧୫୯	୩୩	୨୭୭	୩୦.୬୯	୫୭.୪୦	୧୧.୯୧	ଅନୁସୂଚିତ ଜାତି	
୭	କିରାସାଗନ ଆଶିକ ଘ.ନ- ୧୬୨-୨୨୭	୦	୩୨୭	୫	୩୩୨	୦.୦୦	୯୮.୪୯	୧.୫୧	ଅନୁସୂଚିତ ଜନଜାତି	
୮	ସାତଖମା ଆଶିକ ଘ.ନ- ୧-୮୭	୨୩୦	୧୯୦	୬୫	୪୮୫	୪୭.୪୨	୩୯.୧୮	୧୩.୪୦	ଅନୁସୂଚିତ ଜାତି ମହିଳା	
୯	ସାତଖମା ଆଶିକ ଘ.ନ- ୮୮-୧୪୫	୨୭୨	୦	୦	୨୭୨	୧୦୦.୦୦	୦.୦୦	୦.୦୦	ଅଣସଂରକ୍ଷିତ	
୧୦	ସାତଖମା ଆଶିକ ଘ.ନ- ୧୪୬-୧୮୭	୧୨	୧୩୫	୫୫	୨୦୨	୫.୯୪	୬୬.୮୩	୨୭.୨୩	ଅନୁସୂଚିତ ଜନଜାତି ମହିଳା	
୧୧	ସାତଖମା ଆଶିକ ଘ.ନ- ୧୮୮-୨୬୪	୧୦	୯୮	୮୫	୧୯୩	୫.୧୮	୫୦.୭୮	୪୪.୦୪	ଅନୁସୂଚିତ ଜନଜାତି	
୧୨	ସାତଖମା ଆଶିକ ଘ.ନ- ୨୬୫-୩୧୦	୦	୨୧	୨୬୩	୨୮୪	୦.୦୦	୭.୩୯	୯୨.୬୧	ଅନୁସୂଚିତ ଜନଜାତି ମହିଳା	
୧୩	ସାତଖମା ଆଶିକ ଘ.ନ- ୩୧୧-୩୬୬	୨୫	୦	୩୮୮	୪୧୩	୬.୦୫	୦.୦୦	୯୩.୯୫	ଅଣସଂରକ୍ଷିତ	
ମୋଟ		୮୩୩	୧୫୫୩	୧୪୩୮	୩୮୨୪	୨୧.୭୮	୪୦.୬୧	୩୭.୬୦		

ଜିଲ୍ଲାପାଳ, ସମ୍ବଲପୁର

ଫର୍ମ ନଂ ୧୩

| ନୀୟମ ୩(୩) ଦ୍ରଷ୍ଟବ୍ୟ |

ଗ୍ରାମ ଶାସନର ଖର୍ଚ୍ଚ ଗୁଡ଼ିକର ବିଭାଜନ ଏବଂ ସଂରକ୍ଷଣ ତୁଚ୍ଛ ବିବରଣୀ

ଗ୍ରାମ ଶାସନର ନାମ :-

କୃ. ଜମନକିରା

ସମୁଦାୟ ଖର୍ଚ୍ଚ ସଂଖ୍ୟା :-

୧୩

ବ୍ଲକ ର ନାମ :-

କୃଚିଣ୍ଡା

ସଂରକ୍ଷଣ କରାଯାଇଥିବା ଭିତ୍ତି

ଜିଲ୍ଲାର ନାମ :-

ସମ୍ବଲପୁର

ଶ୍ରେଣୀ	ପୁରୁଷ	ସ୍ତ୍ରୀ	ମୋଟ
ଅନୁସୂଚିତ ଜାତି	1	1	2
ଅନୁସୂଚିତ ଜନଜାତି	4	4	8
ପଞ୍ଚାଧିକାରୀ	0	0	0
ଅଣସଂରକ୍ଷିତ	1	2	3
ମୋଟ	6	7	13

ଖର୍ଚ୍ଚ ର ସଂଖ୍ୟା	ଖର୍ଚ୍ଚର ପରିସର	ଜନସଂଖ୍ୟା				ସମୁଦାୟ ସଂଖ୍ୟାର ପ୍ରତିଶତକତା			ସଂରକ୍ଷଣ କରାଯାଇଛି କି? ଯଦି ହୋଇଥାଏ ତାର ଶ୍ରେଣୀ ବିଭାଗ	ମତବ୍ୟ
		ଅନୁସୂଚିତ ଜାତି	ଅନୁସୂଚିତ ଜନଜାତି	ଅନ୍ୟାନ୍ୟ	ମୋଟ	ଅନୁସୂଚିତ ଜାତି	ଅନୁସୂଚିତ ଜନଜାତି	ଅନ୍ୟାନ୍ୟ		
1	2	3	4	5	6	7	8	9	10	11
୧	କୃ. ଜମନକିରା ଘ.ନଂ ୧-୫୪ ଆଶିଂଜ	୧୫୮	୨୩	୨୩୦	୪୧୧	୩୮.୪୪	୫.୬୦	୫୫.୯୬	ଅନୁସୂଚିତ ଜାତି ମହିଳା	
୨	କୃ. ଜମନକିରା ଘ.ନଂ ୧୫୫-୨୦୦ ଆଶିଂଜ	୩୮	୩୧୫	୮୪	୪୩୭	୮.୬୦	୭୨.୦୮	୧୯.୨୨	ମହିଳା	
୩	କୃ. ଜମନକିରା ଘ.ନଂ ୨୦୧-୨୫୮ ଆଶିଂଜ	୬୧	୧୦୬	୩୨୧	୪୮୮	୧୨.୫୦	୨୧.୭୨	୬୫.୭୮	ଅଣସଂରକ୍ଷିତ	
୪	କୁଳୁମ ଘ.ନଂ- ୧-୧୩୧ ଆଶିଂଜ	୨୨	୨୭୯	୮୩	୩୮୪	୫.୭୩	୭୨.୬୬	୨୧.୬୧	ଅନୁସୂଚିତ ଜନଜାତି	
୫	ପୁଟିଆଖମନ ସମଗ୍ର ୧-୬୨	୦	୨୯୬	୮୦	୩୭୬	୦.୦୦	୭୮.୭୨	୨୧.୨୮	ଅନୁସୂଚିତ ଜନଜାତି	
୬	ରେଙ୍ଗାଲି ସମଗ୍ର ୧-୩୯	୪୧	୨୦୬	୧୮୭	୪୩୫	୯.୪୩	୪୭.୫୯	୪୨.୯୯	ଅନୁସୂଚିତ ଜନଜାତି ମହିଳା	
୭	ଜଳଚିହିଁ ଏକାଗୁଡ଼ି ସମଗ୍ର ୧-୬୬	୪୫	୨୬୦	୧୫	୩୨୦	୧୪.୦୬	୮୧.୨୫	୪.୬୯	ଅନୁସୂଚିତ ଜନଜାତି ମହିଳା	
୮	ବଡ଼ମୁଣ୍ଡାଲୋଇ ଆଶିଂଜ ୧-୧୪୩	୫୨	୩୫୧	୧୫୨	୫୫୫	୯.୩୭	୬୩.୨୪	୨୭.୩୯	ଅନୁସୂଚିତ ଜନଜାତି ମହିଳା	
୯	ବଡ଼ମୁଣ୍ଡାଲୋଇ ଆଶିଂଜ ୧୪୪-୧୯୦	୪୬	୫୭୫	୬୧	୬୮୨	୬.୭୪	୮୪.୩୧	୮.୯୪	ଅନୁସୂଚିତ ଜନଜାତି	
୧୦	ସାଲେଖମନ ସମଗ୍ର ୧-୧୦୧	୪୫	୧୧୫	୫	୧୬୫	୨୭.୨୭	୬୯.୬୦	୩.୦୩	ଅନୁସୂଚିତ ଜାତି	
୧୧	ସାଲମୁଣ୍ଡାଲୋଇ ସମଗ୍ର ୧-୧୦୬	୪୯	୩୦୦	୧୨୪	୪୭୩	୧୦.୩୬	୬୩.୪୨	୨୬.୨୨	ମହିଳା	
୧୨	କେନ୍ଦୁଖୁଡ଼ି, କୁରେଇତୁଆଁ ସମଗ୍ର ୧-୬୮	୩୬	୨୯୧	୬୭	୩୯୪	୯.୩୭	୭୩.୬୭	୧୬.୯୬	ଅନୁସୂଚିତ ଜନଜାତି ମହିଳା	
୧୩	କୁଳୁମ ଘ.ନଂ- ୧-୧୩୦ ଆଶିଂଜ	୫୧	୧୯୬	୯୨	୩୪୦	୧୫.୦୦	୫୭.୯୪	୨୭.୦୬	ଅନୁସୂଚିତ ଜନଜାତି	
ମୋଟ		୬୪୫	୩୩୧୫	୧୫୦୧	୫୪୬୧	୧୧.୮୧	୬୦.୬୦	୨୭.୪୯		

  
ଜିଲ୍ଲାପାଳ, ସମ୍ବଲପୁର

ଫର୍ମ ନଂ ୧୩

[ ନୀୟମ ୩(୩) ଦ୍ରଷ୍ଟବ୍ୟ ]

ଗ୍ରାମ ଶାସନର ଖର୍ଚ୍ଚ ଗୁଡ଼ିକର ବିଭାଜନ ଏବଂ ସଂରକ୍ଷଣ ରୁଡାକ ବିବରଣୀ

ଗ୍ରାମ ଶାସନର ନାମ :-

ଖଣ୍ଡୋଳଗା

ସମୁଦାୟ ଖର୍ଚ୍ଚ ସଂଖ୍ୟା :-

୧୧

ବ୍ଲକ ର ନାମ :-

କୁଟିଣ୍ଡା

ସଂରକ୍ଷଣ କରାଯାଇଥିବା ଭିଡି

ଜିଲ୍ଲାର ନାମ :-

ସମ୍ବଲପୁର

ଶ୍ରେଣୀ	ପୁରୁଷ	ସ୍ତ୍ରୀ	ମୋଟ
ଅନୁସୂଚିତ ଜାତି	2	2	4
ଅନୁସୂଚିତ ଜନଜାତି	3	3	6
ପଞ୍ଚୁଆଚର୍ଣ	0	0	0
ଅଣସଂରକ୍ଷିତ	0	1	1
ମୋଟ	5	6	11

ଖର୍ଚ୍ଚ ର ସଂଖ୍ୟା	ଖର୍ଚ୍ଚର ପରିସର	ଜନସଂଖ୍ୟା				ସମୁଦାୟ ସଂଖ୍ୟାର ପ୍ରତିଶତକତା			ସଂରକ୍ଷଣ କରାଯାଇଛି କି? ଯଦି ହୋଇଥାଏ ତାର ଶ୍ରେଣୀ ବିଭାଗ	ମତବ୍ୟ
		ଅନୁସୂଚିତ ଜାତି	ଅନୁସୂଚିତ ଜନଜାତି	ଅନ୍ୟାନ୍ୟ	ମୋଟ	ଅନୁସୂଚିତ ଜାତି	ଅନୁସୂଚିତ ଜନଜାତି	ଅନ୍ୟାନ୍ୟ		
1	2	3	4	5	6	7	8	9	10	11
୧	ବଚମାଲ ଘ.ନଂ-୧-୫୫	୪୪	୧୦୬	୧୦୧	୨୫୧	୧୭.୫୩	୪୨.୨୩	୪୦.୨୪	ଅନୁସୂଚିତ ଜାତି ମହିଳା	
୨	କୁନାଳା ଘ.ନଂ ୧-୩୬	୧୫୩	୭୯	୦	୨୩୨	୬୫.୯୫	୩୪.୦୫	୦.୦୦	ଅନୁସୂଚିତ ଜାତି	
୩	କୁନାଳା ଘ.ନଂ ୩୬-୮୧	୪୫	୭	୨୧୨	୨୬୪	୧୭.୦୫	୨.୬୫	୮୦.୩୦	ଅନୁସୂଚିତ ଜନଜାତି ମହିଳା	
୪	କୁନାଳା ଘ.ନଂ ୮୨-୧୪୬	୪୫	୨୧୪	୨୪	୨୮୩	୧୫.୯୦	୭୫.୬୨	୮.୪୮	ଅନୁସୂଚିତ ଜନଜାତି	
୫	ଖଣ୍ଡୋଳଗା ଘ.ନଂ ୧୪୭-୧୬୭	୧୫୫	୨୫	୧୨	୧୯୨	୮୦.୭୩	୧୩.୦୨	୬.୨୫	ଅନୁସୂଚିତ ଜନଜାତି ମହିଳା	
୬	ଖଣ୍ଡୋଳଗା ଘ.ନଂ ୨୮-୮୭	୨୫୭	୦	୦	୨୫୭	୧୦୦.୦୦	୦.୦୦	୦.୦୦	ଅନୁସୂଚିତ ଜାତି ମହିଳା	
୭	ଖଣ୍ଡୋଳଗା ଘ.ନଂ ୫୮-୧୩୫	୪୨	୩୫	୧୬୯	୨୪୬	୧୭.୦୭	୧୪.୨୩	୬୮.୭୦	ଅନୁସୂଚିତ ଜନଜାତି	
୮	ଖଣ୍ଡୋଳଗା ଘ.ନଂ ୧୩୬-୧୭୧	୨୪	୬୫	୧୨୭	୨୧୬	୧୧.୧୧	୩୦.୦୯	୫୮.୮୦	ଅନୁସୂଚିତ ଜନଜାତି	
୯	ଖଣ୍ଡୋଳଗା ଘ.ନଂ ୧୭୨-୨୦୮	୦	୦	୨୧୭	୨୧୭	୦.୦୦	୦.୦୦	୧୦୦.୦୦	ମହିଳା	
୧୦	ଖଣ୍ଡୋଳଗା ଘ.ନଂ ୨୦୯-୨୫୬	୨୬	୧୧୧	୧୬୪	୩୦୧	୮.୬୪	୩୬.୮୮	୫୪.୪୯	ଅନୁସୂଚିତ ଜନଜାତି ମହିଳା	
୧୧	ଲାଖୋପଡା ଘ.ନଂ ୧-୪୫	୧୧୫	୩୬	୧୦୭	୨୫୮	୪୪.୫୭	୧୩.୯୫	୪୧.୪୭	ଅନୁସୂଚିତ ଜାତି	
	ମୋଟ	୯୦୬	୬୭୮	୧୧୩୩	୨୭୧୭	୩୩.୩୫	୨୪.୯୫	୪୧.୭୦		

ଜିଲ୍ଲାପାଳ, ସମ୍ବଲପୁର

ଗ୍ରାମ ଶାସନର ଷାଡ଼ ଗୁଡ଼ିକର ବିଭାଜନ ଏବଂ ସଂରକ୍ଷଣ ତୁଚ୍ଚ ବିବରଣୀ

ଗ୍ରାମ ଶାସନର ନାମ :-

ଗୋଛରା

ସମୁଦାୟ ଷାଡ଼ ସଂଖ୍ୟା :-

୧୪

ବ୍ଲକ୍ ର ନାମ :-

କୁଟିଣ୍ଡା

ସଂରକ୍ଷଣ କରାଯାଇଥିବା ସ୍ଥିତି

ଜିଲ୍ଲାର ନାମ :-

ସମ୍ବଲପୁର

ଶ୍ରେଣୀ	ପୁରୁଷ	ସ୍ତ୍ରୀ	ମୋଟ
ଅନୁସୂଚିତ ଜାତି	1	2	3
ଅନୁସୂଚିତ ଜନଜାତି	3	4	7
ପଛୁଆବର୍ଗ	0	0	0
ଅଣସଂରକ୍ଷିତ	3	1	4
ମୋଟ	7	7	14

ଷାଡ଼ର ସଂଖ୍ୟା	ଷାଡ଼ର ପରିସର	ଜନସଂଖ୍ୟା				ସମୁଦାୟ ସଂଖ୍ୟାର ପ୍ରତିଶତକତା			ସଂରକ୍ଷଣ କରାଯାଇଛି କି? ଯଦି ହୋଇଥାଏ ତାର ଶ୍ରେଣୀ ବିଭାଗ	ମତବ୍ୟ
		ଅନୁସୂଚିତ ଜାତି	ଅନୁସୂଚିତ ଜନଜାତି	ଅନ୍ୟାନ୍ୟ	ମୋଟ	ଅନୁସୂଚିତ ଜାତି	ଅନୁସୂଚିତ ଜନଜାତି	ଅନ୍ୟାନ୍ୟ		
1	2	3	4	5	6	7	8	9	10	11
୧	ଅନ୍ଧାରାପାଲି ସମସ୍ତପଲ୍ଲୀ ୧-୪୪	୧୦୨	୩୦	୧୧୪	୨୪୬	୪୧.୪୬	୧୨.୨୦	୪୬.୩୪	ଅନୁସୂଚିତ ଜନଜାତି ମହିଳା	
୨	କେନାପଡା ୧-୧୫, କରୋଇପାଲି ୧-୫୭ ସମସ୍ତପଲ୍ଲୀ	୬୧	୧୪୦	୧୬୧	୩୬୨	୧୬.୮୫	୩୮.୬୭	୪୪.୪୮	ଅନୁସୂଚିତ ଜନଜାତି ମହିଳା	
୩	ଗୋଛରା ଘ.ନଂ- ୩-୬୮ ଆଶିଂକ	୧୪	୧୪୩	୨୦୪	୩୬୧	୩.୮୮	୩୯.୬୧	୫୬.୫୧	ଅନୁସୂଚିତ ଜନଜାତି ମହିଳା	
୪	ଗୋଛରା ଘ.ନଂ- ୬୯-୧୧୨ ଆଶିଂକ	୨୬	୨୦୩	୨୨୯	୩୦୩	୮.୫୮	୬୭.୦୦	୨୪.୪୨	ମହିଳା	
୫	ଗୋଛରା ଘ.ନଂ- ଆଶିଂକ ୧୧୩-୧୫୫, ୨୨୪-୨୪୮	୬୪	୧୭୮	୧୩୦	୩୬୨	୧୭.୨୦	୪୭.୮୫	୩୪.୯୫	ଅନୁସୂଚିତ ଜାତି ମହିଳା	
୬	ଗୋଛରା ଘ.ନଂ- ଆଶିଂକ ୧୫୬-୨୨୫	୩୦୬	୬୫	୦	୩୭୧	୮୨.୪୮	୧୭.୫୨	୦.୦୦	ଅନୁସୂଚିତ ଜାତି	
୭	କରୋଇପାଲି ସମସ୍ତପଲ୍ଲୀ ୮-୯୮	୨୮	୩୦୩	୧୦୯	୪୪୦	୬.୩୬	୬୮.୮୬	୨୪.୭୭	ଅଣସଂରକ୍ଷିତ	
୮	ରଲୁଣ୍ଡା ଘ.ନଂ- ଆଶିଂକ ୨-୫୫, ୧୨୩-୧୩୨	୩୯	୭୪	୨୭୫	୩୮୮	୧୦.୦୫	୧୯.୦୭	୭୦.୮୮	ଅନୁସୂଚିତ ଜନଜାତି	
୯	ରଲୁଣ୍ଡା ଘ.ନଂ- ଆଶିଂକ ୫୬-୧୨୨	୪୦	୨୨୯	୩୯	୩୦୮	୧୨.୯୯	୭୪.୩୫	୧୨.୬୬	ଅଣସଂରକ୍ଷିତ	
୧୦	ରଲୁଣ୍ଡା ଘ.ନଂ- ଆଶିଂକ ୧୩୩-୨୦୧	୧୭	୨୯୮	୬୧	୩୭୬	୪.୫୨	୭୯.୨୬	୧୬.୨୨	ଅନୁସୂଚିତ ଜନଜାତି	
୧୧	ଗୁରୁଆ ସମସ୍ତପଲ୍ଲୀ ୦୧-୯୬	୦	୨୯୩	୧୬୦	୪୫୩	୦.୦୦	୬୪.୬୮	୩୫.୩୨	ଅନୁସୂଚିତ ଜନଜାତି ମହିଳା	
୧୨	ଲକ୍ଷ୍ମଣା ଘ.ନଂ- ଆଶିଂକ ୧-୧୧, ୫୭-୧୨୧	୦	୨୫୯	୧୦୯	୩୬୮	୦.୦୦	୭୦.୩୮	୨୯.୬୨	ଅନୁସୂଚିତ ଜନଜାତି	
୧୩	ଲକ୍ଷ୍ମଣା ଘ.ନଂ- ଆଶିଂକ ୧୨-୫୬, ୧୭୬-୧୯୪	୧୯୫	୯୬	୫୫	୩୪୬	୫୬.୩୬	୨୭.୭୫	୧୫.୯୦	ଅନୁସୂଚିତ ଜାତି ମହିଳା	
୧୪	ଲକ୍ଷ୍ମଣା ଘ.ନଂ- ଆଶିଂକ ୧୨୨-୧୭୫, ୧୯୫-୨୧୦	୩୨	୨୯୬	୭୮	୪୦୬	୭.୮୮	୭୨.୯୧	୧୯.୨୧	ଅଣସଂରକ୍ଷିତ	
	ମୋଟ	୯୨୪	୨୬୦୭	୧୫୬୯	୫୧୦୦	୧୮.୧୨	୫୧.୧୨	୩୦.୭୬		

ଜିଲ୍ଲାପାଳ, ସମ୍ବଲପୁର

ଗ୍ରାମ ଶାସନର ଖର୍ଚ୍ଚ ଗୁଡ଼ିକର ବିଭାଜନ ଏବଂ ସଂରକ୍ଷଣ ତୁଚ୍ଛ ବିବରଣୀ

ଗ୍ରାମ ଶାସନର ନାମ :-

ବ୍ଲକ୍ ର ନାମ :-

ଜିଲ୍ଲାର ନାମ :-

ଚନ୍ଦନିମାଲ

କୁଚିଣ୍ଡା

ସମ୍ବଲପୁର


ସମୁଦାୟ ଖର୍ଚ୍ଚ ସଂଖ୍ୟା :-

୧୧

ସଂରକ୍ଷଣ କରାଯାଇଥିବା ଛାଡ଼ି

ଶ୍ରେଣୀ	ପୁରୁଷ	ଘା	ମୋଟ
ଅନୁସୂଚିତ ଜାତି	1	1	2
ଅନୁସୂଚିତ ଜନଜାତି	3	3	6
ପଞ୍ଚୁଆଚରଣ	0	0	0
ଅଣସଂରକ୍ଷିତ	1	2	3
ମୋଟ	5	6	11

ଖର୍ଚ୍ଚ ର ସଂଖ୍ୟା	ଖର୍ଚ୍ଚର ପରିସର	ଜନସଂଖ୍ୟା				ସମୁଦାୟ ସଂଖ୍ୟାର ପ୍ରତିଶତକତା			ସଂରକ୍ଷଣ କରାଯାଇଛି କି? ଯଦି ହୋଇଥାଏ ତାର ଶ୍ରେଣୀ ବିଭାଗ	ମତବ୍ୟ
		ଅନୁସୂଚିତ ଜାତି	ଅନୁସୂଚିତ ଜନଜାତି	ଅନ୍ୟାନ୍ୟ	ମୋଟ	ଅନୁସୂଚିତ ଜାତି	ଅନୁସୂଚିତ ଜନଜାତି	ଅନ୍ୟାନ୍ୟ		
1	2	3	4	5	6	7	8	9	10	11
୧	ଚନ୍ଦନିମାଲ ଘ.ନଂ- ୪୭-୧୦୭	୧୭୩	୨୩	୯୪	୨୯୦	୫୯.୬୭	୭.୯୩	୩୨.୪୧	ଅନୁସୂଚିତ ଜାତି ମହିଳା	
୨	ଚନ୍ଦନିମାଲ ଘ.ନଂ- ୧-୪୬	୪୩	୨୨	୨୩୨	୨୯୭	୧୪.୪୮	୭.୪୧	୭୮.୧୧	ମହିଳା	
୩	ଚିହାଡ଼ିପାଲି ଘ.ନଂ- ୧-୫୬	୦	୧୨୫	୨୦୨	୩୨୭	୦.୦୦	୩୮.୨୩	୬୧.୭୭	ଅନୁସୂଚିତ ଜନଜାତି ମହିଳା	
୪	ଚିହାଡ଼ିପାଲି ଘ.ନଂ- ୫୭-୧୩୩	୧୫୦	୧୦୪	୬୦	୩୧୪	୪୭.୭୭	୩୩.୧୨	୧୯.୧୧	ଅନୁସୂଚିତ ଜାତି	
୫	କେଲଗା ଘ.ନଂ- ୧-୧୨୫	୦	୮୬	୧୨୦	୨୦୬	୦.୦୦	୪୧.୭୫	୫୮.୨୫	ଅଣସଂରକ୍ଷିତ	
୬	କେଲଗା ଘ.ନଂ- ୧୩-୧୫୭	୬	୧୯୫	୧୦	୨୧୧	୨.୮୪	୯୨.୪୨	୪.୭୪	ଅନୁସୂଚିତ ଜନଜାତି	
୭	କେଲଗା ଘ.ନଂ-୩୦-୨୦୨	୧୦୧	୨୩୩	୪	୩୩୮	୨୯.୮୮	୬୮.୯୩	୧.୧୮	ଅନୁସୂଚିତ ଜନଜାତି ମହିଳା	
୮	କେଲଗା ଘ.ନଂ- ୪୩-୨୩୬	୧୬	୧୧୯	୦	୧୩୫	୧୧.୮୫	୮୮.୧୫	୦.୦୦	ଅନୁସୂଚିତ ଜନଜାତି	
୯	ଲକ୍ଷା ଘ.ନଂ- ୧-୧୩୭	୧୭	୧୬୯	୬୦	୨୪୬	୬.୯୧	୬୮.୬୦	୨୪.୩୯	ଅନୁସୂଚିତ ଜନଜାତି	
୧୦	ଲକ୍ଷା ଘ.ନଂ- ୨-୧୪୧	୦	୨୩୨	୨୯	୨୬୧	୦.୦୦	୮୮.୮୯	୧୧.୧୧	ଅନୁସୂଚିତ ଜନଜାତି ମହିଳା	
୧୧	ଲକ୍ଷା ଘ.ନଂ- ୯୪-୧୩୬	୬୩	୧୯୬	୦	୨୫୯	୨୪.୩୨	୭୫.୬୮	୦.୦୦	ମହିଳା	
ମୋଟ		୫୬୯	୧୫୦୪	୮୧୧	୨୮୮୪	୧୯.୭୩	୫୨.୧୫	୨୮.୧୨		

  
 ଜିଲ୍ଲାପାଳ, ସମ୍ବଲପୁର

ଗ୍ରାମ ଶାସନର ଖର୍ଚ୍ଚ ଗୁଡ଼ିକର ବିଭାଜନ ଏବଂ ସଂରକ୍ଷଣ ରୁଚାନ୍ତ ବିବରଣୀ

ଗ୍ରାମ ଶାସନର ନାମ :-

ବ୍ଲକ୍ ର ନାମ :-

ଜିଲ୍ଲାର ନାମ :-

ଟାଉନସିପ

କୁଚିଣ୍ଡା

ସମ୍ବଲପୁର

ସମୁଦାୟ ଖର୍ଚ୍ଚ ସଂଖ୍ୟା :-

୧୧

ସଂରକ୍ଷଣ କରାଯାଇଥିବା ସ୍ଥିତି

ଶ୍ରେଣୀ	ପୁରୁଣା	ନା	ମୋଟ
ଅନୁସୂଚିତ ଜାତି	0	1	1
ଅନୁସୂଚିତ ଜନଜାତି	4	4	8
ପଞ୍ଚୁଆବର୍ଗ	0	0	0
ଅଣସଂରକ୍ଷିତ	1	1	2
ମୋଟ	5	6	11

ଖର୍ଚ୍ଚର ସଂଖ୍ୟା	ଖର୍ଚ୍ଚର ପରିସର	ଜନସଂଖ୍ୟା				ସମୁଦାୟ ସଂଖ୍ୟାର ପ୍ରତିଶତକତା			ସଂରକ୍ଷଣ କରାଯାଇଛି କି? ଯଦି ହୋଇଥାଏ ତାର ଶ୍ରେଣୀ ବିଭାଗ	ମତବ୍ୟ
		ଅନୁସୂଚିତ ଜାତି	ଅନୁସୂଚିତ ଜନଜାତି	ଅନ୍ୟାନ୍ୟ	ମୋଟ	ଅନୁସୂଚିତ ଜାତି	ଅନୁସୂଚିତ ଜନଜାତି	ଅନ୍ୟାନ୍ୟ		
1	2	3	4	5	6	7	8	9	10	11
୧	ରକ୍ଷିଆଡିକିରା ଘ.ନଂ- ଆଖିଂକ ୬୮-୧୪୨	୯୬	୨୦୫	୯୨	୩୯୩	୨୪.୪୩	୫୨.୧୬	୨୩.୪୧	ଅନୁସୂଚିତ ଜନଜାତି ମହିଳା	
୨	ରକ୍ଷିଆଡିକିରା ଘ.ନଂ- ଆଖିଂକ ୧-୬୭	୪୮	୨୪୬	୧୦୫	୩୯୯	୧୨.୦୩	୬୧.୬୫	୨୬.୩୨	ମହିଳା	
୩	କରତାଖମଣ ଘ.ନଂ- ଆଖିଂକ ୫୮-୧୧୭	୯	୨୪୫	୫୮	୩୧୨	୨.୮୮	୭୮.୫୩	୧୮.୫୯	ଅନୁସୂଚିତ ଜନଜାତି	
୪	କରତାଖମଣ ଘ.ନଂ- ଆଖିଂକ ୧-୫୭	୭	୨୫୮	୧୩	୨୭୮	୨.୫୨	୯୨.୮୧	୪.୬୮	ଅନୁସୂଚିତ ଜନଜାତି ମହିଳା	
୫	କୁଳାଙ୍ଗକୋର ସମଗ୍ରପଲ୍ଲୀ ୧-୨୧	୦	୨୨୪	୬	୨୩୦	୦.୦୦	୯୭.୩୯	୨.୬୧	ଅନୁସୂଚିତ ଜନଜାତି	
୬	ଠିଆବେର୍ଦ୍ଧା ସମଗ୍ରପଲ୍ଲୀ ୦୦-୮୧	୪	୨୮୯	୭୭	୩୭୦	୧.୦୮	୭୮.୧୧	୨୦.୮୧	ଅନୁସୂଚିତ ଜନଜାତି ମହିଳା	
୭	ଫାଟାଟାଙ୍ଗର ସମଗ୍ରପଲ୍ଲୀ ୧-୬୬	୦	୩୦୦	୫୧	୩୫୧	୦.୦୦	୮୫.୪୬	୧୪.୫୩	ଅନୁସୂଚିତ ଜନଜାତି	
୮	ଟାଉନସିପ ଘ.ନଂ- ଆଖିଂକ ୨-୧୯୩	୨୦	୨୩୦	୫୬	୩୦୬	୬.୫୪	୭୫.୧୬	୧୮.୩୦	ଅନୁସୂଚିତ ଜନଜାତି ମହିଳା	
୯	ଟାଉନସିପ ଘ.ନଂ- ଆଖିଂକ ୧-୧୬୯	୧୫	୨୬୦	୯୫	୩୭୦	୪.୦୫	୭୦.୨୬	୨୫.୬୮	ଅଣସଂରକ୍ଷିତ	
୧୦	ଟାଉନସିପ ଘ.ନଂ- ଆଖିଂକ ୨-୧୧୯	୨୪	୧୫୨	୮୭	୨୬୩	୯.୧୩	୫୭.୭୯	୩୩.୦୮	ଅନୁସୂଚିତ ଜନଜାତି	
୧୧	ଟାଉନସିପ ଘ.ନଂ- ଆଖିଂକ ୧୩୨-୧୯୨	୧୦୧	୧୨୮	୧୦୭	୩୩୬	୩୦.୦୬	୩୮.୧୦	୩୧.୮୫	ଅନୁସୂଚିତ ଜାତି	
	ମୋଟ	୩୨୪	୨୫୩୭	୭୪୭	୩୬୦୮	୮.୯୮	୬୦.୩୨	୨୦.୭୦		

ଜିଲ୍ଲାପାଳ, ସମ୍ବଲପୁର

ଗ୍ରାମ ଶାସନର ଖର୍ଚ୍ଚ ଗୁଡ଼ିକର ବିଭାଜନ ଏବଂ ସଂରକ୍ଷଣ ତୁଚ୍ଛ ବିବରଣୀ

ଗ୍ରାମ ଶାସନର ନାମ :-

ବ୍ଲକ ର ନାମ :-

ଜିଲ୍ଲାର ନାମ :-

ଡେଲିଟିଲେଇମାଲ

କୁଟିଣ୍ଡା

ସମ୍ବଲପୁର


ସମୁଦାୟ ଖର୍ଚ୍ଚ ସଂଖ୍ୟା :-

୧୧

ସଂରକ୍ଷଣ କରାଯାଇଥିବା ଛିଡି

ଶ୍ରେଣୀ	ପୁରୁଷ	ସ୍ତ୍ରୀ	ମୋଟ
ଅନୁସୂଚିତ ଜାତି	0	1	1
ଅନୁସୂଚିତ ଜନଜାତି	3	4	7
ପଛୁଆବର୍ଗ	0	0	0
ଅଣସଂରକ୍ଷିତ	2	1	3
ମୋଟ	5	6	11

ଖର୍ଚ୍ଚର ସଂଖ୍ୟା	ଖର୍ଚ୍ଚର ପରିସର	ଜନସଂଖ୍ୟା				ସମୁଦାୟ ସଂଖ୍ୟାର ପ୍ରତିଶତକତା			ସଂରକ୍ଷଣ କରାଯାଇଛି କି? ଯଦି ହୋଇଥାଏ ତାର ଶ୍ରେଣୀ ବିଭାଗ	ମତବ୍ୟ
		ଅନୁସୂଚିତ ଜାତି	ଅନୁସୂଚିତ ଜନଜାତି	ଅନ୍ୟାନ୍ୟ	ମୋଟ	ଅନୁସୂଚିତ ଜାତି	ଅନୁସୂଚିତ ଜନଜାତି	ଅନ୍ୟାନ୍ୟ		
1	2	3	4	5	6	7	8	9	10	11
୧	ଡେଲିଟିଲେଇମାଲ- ୧-୧୧୭, (୨୦୦) ଓ ମଙ୍ଗାମୁଣ୍ଡା ଘ.ନଂ- ୧-୩୧	୩୧୮	୩୧୨	୧୮୭	୮୧୭	୩୮.୯୨	୩୮.୧୯	୨୨.୮୯	ଅନୁସୂଚିତ ଜାତି ମହିଳା	
୨	ରାମଧାଲା ଘ.ନଂ- ୧-୬୮	୩୬	୧୮୮	୨୬୦	୪୮୪	୭.୪୪	୩୮.୮୪	୫୩.୭୨	ମହିଳା	
୩	ଲାତକାମାଲ, ହରଡ଼ିହି, ଆନପୁର, ବିହାରାଲି, ବରପକ ଘ.ନଂ- ୧-୨୨, ୧-୭, ୧-୨୩, ୧-୧୫, ୧-୧୫	୦	୩୫୩	୬୨	୪୧୫	୦.୦୦	୮୫.୦୬	୧୪.୯୪	ଅନୁସୂଚିତ ଜନଜାତି	
୪	କାପୁଡ଼ିକ୍ୱା, ମରନମହନପୁର, ଜାଲିବାହାଲ ଘ.ନଂ- ୧-୩୮, ୧-୫୧	୮	୨୯୯	୧୭୦	୪୭୭	୧.୬୮	୬୨.୬୮	୩୫.୬୪	ଅନୁସୂଚିତ ଜନଜାତି ମହିଳା	
୫	ବରପାଟ ସମଗ୍ର ୧-୭୭	୨୯	୪୨୪	୩୫	୪୮୮	୫.୯୪	୮୬.୮୯	୭.୧୭	ଅନୁସୂଚିତ ଜନଜାତି ମହିଳା	
୬	ଲଇତାଗୁଣା ଆଂଶିକ ୧-୮୪	୬୬	୨୬୩	୬୯	୩୯୮	୧୬.୫୮	୬୬.୦୮	୧୭.୩୪	ଅନୁସୂଚିତ ଜନଜାତି ମହିଳା	
୭	ଲଇତାଗୁଣା ଆଂଶିକ ୮୫-୧୨୮, ୧୨୯-୧୪୮, ୧-୭ ୧୪୯-୧୫୭	୧୭	୬୬	୨୬୬	୩୫୯	୪.୭୪	୧୮.୩୮	୬୬.୮୮	ଅଣସଂରକ୍ଷିତ	
୮	ବୁରୋଟିହି ଘ.ନଂ- ୧-୨୧୦ ସମଗ୍ର	୨୭	୩୫୨	୯୩	୪୭୨	୫.୭୨	୭୪.୫୮	୧୯.୭୦	ଅଣସଂରକ୍ଷିତ	
୯	ତନସନାଟିହି ସମଗ୍ର ୧-୮୯	୨୨	୩୨୨	୧୧୫	୪୫୯	୪.୭୯	୭୦.୧୫	୨୫.୦୫	ଅନୁସୂଚିତ ଜନଜାତି	
୧୦	ଓରାମ ନିକିମାଲ, ଅର୍ଜୁନଟିହି ଘ.ନଂ- ୧-୯୨, ୧-୪୯	୫	୪୨୨	୫୭	୪୮୪	୧.୦୩	୮୬.୧୯	୧୧.୭୮	ଅନୁସୂଚିତ ଜନଜାତି ମହିଳା	
୧୧	ଧନୁଟିହି ଘ.ନଂ- ସମଗ୍ର ୧-୫୫	୨୩	୨୪୦	୪୦	୩୦୩	୭.୫୯	୭୯.୨୧	୧୩.୨୦	ଅନୁସୂଚିତ ଜନଜାତି	
ମୋଟ		୫୫୧	୩୨୪୧	୧୩୬୪	୫୧୫୬	୧୦.୬୯	୬୨.୮୬	୨୬.୪୫		

  
ଜିଲ୍ଲାପାଳ, ସମ୍ବଲପୁର



ଗ୍ରାମ ଶାସନର ଖର୍ଚ୍ଚ ଗୁଡ଼ିକର ବିଭାଜନ ଏବଂ ସଂରକ୍ଷଣ ବୃତ୍ତାନ୍ତ ବିବରଣୀ

ଗ୍ରାମ ଶାସନର ନାମ :-

ପରୁଆଭାତି

ସମୁଦାୟ ଖର୍ଚ୍ଚ ସଂଖ୍ୟା :-

୧୩

ବ୍ଲକ୍ ର ନାମ :-

କୁଟିଣ୍ଡା

ସଂରକ୍ଷଣ କରାଯାଇଥିବା ଛିଡ଼ି

ଜିଲ୍ଲାର ନାମ :-

ସମ୍ବଲପୁର

ଶ୍ରେଣୀ	ପୁରୁଷ	ସ୍ତ୍ରୀ	ମୋଟ
ଅନୁସୂଚିତ ଜାତି	1	2	3
ଅନୁସୂଚିତ ଜନଜାତି	3	4	7
ପଞ୍ଚୁଆବର୍ଗ	0	0	0
ଅଣସଂରକ୍ଷିତ	2	1	3
ମୋଟ	6	7	13

ଖର୍ଚ୍ଚର ସଂଖ୍ୟା	ଖର୍ଚ୍ଚର ପରିସର	ଜନସଂଖ୍ୟା				ସମୁଦାୟ ସଂଖ୍ୟାର ପ୍ରତିଶତକତା			ସଂରକ୍ଷଣ କରାଯାଇଛି କି? ଯଦି ହୋଇଥାଏ ତାର ଶ୍ରେଣୀ ବିଭାଗ	ମତବ୍ୟ
		ଅନୁସୂଚିତ ଜାତି	ଅନୁସୂଚିତ ଜନଜାତି	ଅନ୍ୟାନ୍ୟ	ମୋଟ	ଅନୁସୂଚିତ ଜାତି	ଅନୁସୂଚିତ ଜନଜାତି	ଅନ୍ୟାନ୍ୟ		
1	2	3	4	5	6	7	8	9	10	11
୧	ପଞ୍ଚରିକଣା ଘ.ନଂ- ୧-୧୬୩ ସମସ୍ତ	୬୫	୭୮	୨୨୬	୩୬୯	୧୭.୬୨	୨୧.୧୪	୬୧.୨୫	ଅନୁସୂଚିତ ଜନଜାତି ମହିଳା	
୨	ସାନକଟିଆପାଲି ୧-୯୮ ସମସ୍ତ	୨୧୩	୪୮	୨୩୦	୪୯୧	୪୩.୩୮	୯.୭୮	୪୬.୮୪	ଅନୁସୂଚିତ ଜାତି ମହିଳା	
୩	ସାହାଜବାହାଲ ଘ.ନଂ- ୧-୬୦ ଆଖିକ	୬୪	୧୦୮	୧୬୫	୩୩୭	୧୮.୯୯	୩୨.୦୫	୪୮.୯୬	ମହିଳା	
୪	ସାହାଜବାହାଲ ଘ.ନଂ- ୬୧-୧୧୬ ଆଖିକ	୮୫	୧୪୯	୨୪	୨୫୮	୩୨.୯୫	୫୭.୭୫	୯.୩୦	ଅନୁସୂଚିତ ଜାତି	
୫	ପତ୍ରାପାଲି ଘ.ନଂ- ୧-୭୩ ଆଖିକ	୧୬୬	୭୪	୧୧୩	୩୫୩	୪୭.୦୩	୨୦.୯୬	୩୨.୦୧	ଅନୁସୂଚିତ ଜାତି ମହିଳା	
୬	ପତ୍ରାପାଲି ଘ.ନଂ- ୭୪-୧୪୨ ଆଖିକ	୪୯	୭୫	୩୦୭	୪୩୧	୧୧.୩୭	୧୭.୪୦	୬୧.୨୩	ଅଣସଂରକ୍ଷିତ	
୭	ପତ୍ରାପାଲି ଘ.ନଂ- ୧୫୩-୨୧୭ ଆଖିକ	୧୩୫	୯୪	୨୦୨	୪୩୧	୩୧.୩୨	୨୧.୮୧	୪୬.୮୭	ଅନୁସୂଚିତ ଜନଜାତି	
୮	ପରୁଆଭାତି ଘ.ନଂ- ୧-୯୩ ଆଖିକ	୯୩	୩୬୫	୫୯	୫୧୭	୧୭.୯୯	୭୦.୬୦	୧୧.୪୧	ଅନୁସୂଚିତ ଜନଜାତି ମହିଳା	
୯	ପରୁଆଭାତି ଘ.ନଂ- ୯୪-୧୮୧ ଆଖିକ	୬୨	୨୦୪	୧୬୪	୪୩୦	୧୪.୪୨	୪୭.୪୪	୩୮.୧୪	ଅଣସଂରକ୍ଷିତ	
୧୦	ପରୁଆଭାତି ଘ.ନଂ- ୧୮୨-୨୨୮ ଆଖିକ	୩୯	୨୫	୧୪୭	୨୧୧	୧୮.୪୮	୧୧.୮୫	୬୯.୬୭	ଅନୁସୂଚିତ ଜନଜାତି	
୧୧	ରାମଚିଲେଇମାଲ ଘ.ନଂ- ୧-୨୪ ଆଖିକ	୭୮	୨୪୦	୧୦୪	୪୨୨	୧୮.୪୮	୫୭.୮୭	୨୪.୬୪	ଅନୁସୂଚିତ ଜନଜାତି ମହିଳା	
୧୨	ରାମଚିଲେଇମାଲ ଘ.ନଂ- ୨୫-୧୪୪ ଆଖିକ	୩୩	୨୩୦	୧୨୦	୩୮୩	୮.୬୨	୬୦.୦୫	୩୧.୩୩	ଅନୁସୂଚିତ ଜନଜାତି	
୧୩	ରାମଚିଲେଇମାଲ ଘ.ନଂ- ୧୫୫-୨୧୦ ଆଖିକ	୦	୩୧୭	୫୭	୩୭୪	୦.୦୦	୮୪.୭୬	୧୫.୨୪	ଅନୁସୂଚିତ ଜନଜାତି ମହିଳା	
	ମୋଟ	୧୦୮୨	୨୦୦୭	୧୯୧୮	୫୦୦୭	୨୧.୬୧	୪୦.୦୮	୩୮.୩୧		

ଜିଲ୍ଲାପାଳ, ସମ୍ବଲପୁର

ଫର୍ମ ନଂ ୧୩

| ନାୟକ ୩(୩) ବ୍ରହ୍ମଣ୍ୟ |

ଗ୍ରାମ ଶାସନର ଖର୍ଚ୍ଚ ବୃଦ୍ଧିକର ବିଭାଜନ ଏବଂ ସଂରକ୍ଷଣ ବୃତ୍ତାନ୍ତ ବିବରଣୀ

ଗ୍ରାମ ଶାସନର ନାମ :-

ବାଉରିଗୋଡ଼ା

ସମୁଦାୟ ଖର୍ଚ୍ଚ ସଂଖ୍ୟା :-

୧୧

ବ୍ଲକ୍ ନାମ :-

କୁଟିଣ୍ଡା

ସଂରକ୍ଷଣ କରାଯାଇଥିବା ଭିତ୍ତି

ଜିଲ୍ଲାର ନାମ :-

ସମ୍ବଲପୁର

ଶ୍ରେଣୀ	ପୁରୁଷ	ସ୍ତ୍ରୀ	ମୋଟ
ଅନୁସୂଚିତ ଜାତି	1	1	2
ଅନୁସୂଚିତ ଜନଜାତି	3	3	6
ପଞ୍ଚୁଆବର୍ଗ	0	0	0
ଅଣସଂରକ୍ଷିତ	1	2	3
ମୋଟ	5	6	11

ଖର୍ଚ୍ଚର ସଂଖ୍ୟା	ଖର୍ଚ୍ଚର ପରିସର	ଜନସଂଖ୍ୟା				ସମୁଦାୟ ସଂଖ୍ୟାର ପ୍ରତିଶତକତା			ସଂରକ୍ଷଣ କରାଯାଇଛି କି? ଯଦି ହୋଇଥାଏ ତାର ଶ୍ରେଣୀ ବିଭାଗ	ମତବ୍ୟ
		ଅନୁସୂଚିତ ଜାତି	ଅନୁସୂଚିତ ଜନଜାତି	ଅନ୍ୟାନ୍ୟ	ମୋଟ	ଅନୁସୂଚିତ ଜାତି	ଅନୁସୂଚିତ ଜନଜାତି	ଅନ୍ୟାନ୍ୟ		
1	2	3	4	5	6	7	8	9	10	11
୧	କୁଟିଣ୍ଡା ସମଗ୍ର ୧-୪୨	୧୧୮	୪୦୫	୧୦୦	୬୨୩	୧୮.୯୪	୬୫.୦୧	୧୬.୦୫	ଅନୁସୂଚିତ ଜନଜାତି	
୨	ଗଜମୁଣ୍ଡା ଘ.ନଂ- ଆଖିଂକ ୮୬-୯୫	୨୪	୨୯୦	୧୩୪	୪୪୮	୫.୩୬	୬୫.୬୩	୨୯.୯୧	ଅନୁସୂଚିତ ଜନଜାତି ମହିଳା	
୩	ଗଜମୁଣ୍ଡା ଘ.ନଂ- ଆଖିଂକ ୧-୮୫	୧୦୦	୨୯୪	୧୦୪	୪୯୮	୨୦.୦୮	୫୯.୦୪	୨୦.୮୮	ମହିଳା	
୪	ବାଉରିଗୋଡ଼ା ଘ.ନଂ- ଆଖିଂକ ୧-୬୩	୧୦୨	୧୭୨	୧୬୬	୪୪୦	୨୩.୧୮	୩୯.୦୯	୩୭.୭୩	ଅନୁସୂଚିତ ଜନଜାତି	
୫	ବାଉରିଗୋଡ଼ା ଘ.ନଂ- ଆଖିଂକ ୬୪-୧୧୯	୫୩	୧୨୧	୨୨୬	୪୦୧	୧୩.୨୨	୩୦.୧୭	୫୬.୬୧	ଅନୁସୂଚିତ ଜନଜାତି ମହିଳା	
୬	ବାଉରିଗୋଡ଼ା ଘ.ନଂ- ଆଖିଂକ ୧୨୦-୧୬୪	୯୧	୨୪୯	୪୭	୩୮୭	୨୩.୫୧	୬୪.୩୪	୧୨.୧୪	ଅଣସଂରକ୍ଷିତ	
୭	ବର୍ଦ୍ଧାପଡ଼ା, ବାଉରିଗୋଡ଼ା ଘ.ନଂ- ଆଖିଂକ ୧୬୫-୨୪୩	୧୦୨	୧୩୧	୧୯୩	୪୨୬	୨୩.୯୪	୩୦.୬୫	୪୫.୩୧	ମହିଳା	
୮	ଅର୍ଜୁନବାଟ ଘ.ନଂ- ଆଖିଂକ ୧-୬୫	୩୦	୮୦	୨୨୦	୩୩୦	୯.୦୯	୨୪.୨୪	୬୬.୬୬	ଅନୁସୂଚିତ ଜନଜାତି	
୯	ଅର୍ଜୁନବାଟ ଘ.ନଂ- ୬୬ ସମଗ୍ର	୧୦୭	୯୭	୪୨	୨୪୬	୪୩.୫୦	୩୯.୪୩	୧୭.୦୭	ଅନୁସୂଚିତ ଜାତି ମହିଳା	
୧୦	ଭାଲୁବାହାଲ ଘ.ନଂ- ଆଖିଂକ ୧-୫୭	୧୧୦	୧୨୮	୯୦	୩୨୮	୩୩.୫୪	୩୯.୦୨	୨୭.୪୪	ଅନୁସୂଚିତ ଜାତି	
୧୧	ଭାଲୁବାହାଲ ଘ.ନଂ- ଆଖିଂକ ୫୮-୧୧୮	୧୭	୨୩୪	୯୫	୩୪୬	୪.୯୧	୬୭.୬୩	୨୭.୪୬	ଅନୁସୂଚିତ ଜନଜାତି ମହିଳା	
ମୋଟ		୮୫୪	୨୨୦୧	୧୪୧୮	୪୪୭୩	୧୯.୦୯	୪୯.୨୧	୩୧.୭୦		

ଜିଲ୍ଲାପାଳ, ସମ୍ବଲପୁର

ଗ୍ରାମ ଶାସନର ଖର୍ଚ୍ଚ ଗୁଡ଼ିକର ବିଭାଜନ ଏବଂ ସଂରକ୍ଷଣ ତୁଚ୍ଛ ବିବରଣୀ

ଗ୍ରାମ ଶାସନର ନାମ :-

ବ୍ଲକ ର ନାମ :-

ଜିଲ୍ଲାର ନାମ :-

ବକ୍ସ୍ ନାମ :-

କୁଟିଣା

ସମ୍ବଲପୁର

ସମୁଦାୟ ଖର୍ଚ୍ଚ ସଂଖ୍ୟା :-

୧୫

ସଂରକ୍ଷଣ କରାଯାଇଥିବା ସ୍ଥିତି

ଶ୍ରେଣୀ	ପୁରୁଷ	ସ୍ତ୍ରୀ	ମୋଟ
ଅନୁସୂଚିତ ଜାତି	1	2	3
ଅନୁସୂଚିତ ଜନଜାତି	4	4	8
ପଞ୍ଚୁଆବର୍ଗ	0	0	0
ଅଣସଂରକ୍ଷିତ	2	2	4
ମୋଟ	7	8	15

ଖର୍ଚ୍ଚ ର ସଂଖ୍ୟା	ଖର୍ଚ୍ଚର ପରିସର	ଉପସଂଖ୍ୟା				ସମୁଦାୟ ସଂଖ୍ୟାର ପ୍ରତିଶତକତା			ସଂରକ୍ଷଣ କରାଯାଇଛି କି? ଯଦି ହୋଇନାଏ ତାର ଶ୍ରେଣୀ ବିଭାଗ	ମତ୍ୟ
		ଅନୁସୂଚିତ ଜାତି	ଅନୁସୂଚିତ ଜନଜାତି	ଅନ୍ୟାନ୍ୟ	ମୋଟ	ଅନୁସୂଚିତ ଜାତି	ଅନୁସୂଚିତ ଜନଜାତି	ଅନ୍ୟାନ୍ୟ		
1	2	3	4	5	6	7	8	9	10	11
୧	ଜମନକିରା, ବିଲିପଦର ସମସ୍ତ ୧-୨୬୪	୨୭୮	୧୫୭	୧୦୦	୫୩୫	୫୧.୯୬	୨୯.୩୫	୧୮.୬୯	ଅନୁସୂଚିତ ଜାତି ମହିଳା	
୨	ଲାଡ ଆଂଶିକ ୧-୨୬୧	୧୧୧	୧୬୮	୧୨୫	୪୦୪	୨୬.୪୮	୪୧.୫୮	୩୦.୯୪	ଅନୁସୂଚିତ ଜାତି	
୩	ଲାଡ ଆଂଶିକ ୩୯-୨୨୩, ୩୫, ୧୪୪	୮୫	୧୭୪	୧୨୦	୩୭୯	୨୨.୪୩	୪୫.୯୧	୩୧.୬୬	ଅନୁସୂଚିତ ଜନଜାତି ମହିଳା	
୪	ଲାଡ ଆଂଶିକ ୯୭-୨୨୨	୧୫	୩୪	୩୪୫	୩୯୪	୩.୮୧	୮.୬୩	୮୭.୫୬	ଅନୁସୂଚିତ ଜନଜାତି	
୫	ଲାଡ ଆଂଶିକ ୧୪୩-୨୬୩, ୨୪-୮୩, ୧୬୦-୨୩୬	୧୬୬	୨୬୦	୮୩	୫୦୯	୩୨.୬୧	୫୧.୦୮	୧୬.୩୧	ଅନୁସୂଚିତ ଜାତି ମହିଳା	
୬	ଗରଜାଟି ସମସ୍ତ ୮୯-୧୨୬, ୧-୧୨୪	୧୭	୨୯୭	୧୭୬	୪୯୦	୩.୪୭	୬୦.୬୧	୩୫.୯୨	ମହିଳା	
୭	ଗାଜିସର ସମସ୍ତ ୧-୩୭୧	୧୦୯	୧୪୨	୨୨୧	୪୭୨	୨୩.୦୯	୩୦.୦୮	୪୬.୮୨	ଅଣସଂରକ୍ଷିତ	
୮	ଶୁଧାପାଲି ସମସ୍ତ	୫୭	୩୨୫	୭୮	୪୬୦	୧୨.୩୯	୭୦.୬୫	୧୬.୯୬	ଅନୁସୂଚିତ ଜନଜାତି ମହିଳା	
୯	ସକଣା ସମସ୍ତ	୦	୩୯	୨୨	୬୧	୦.୦୦	୬୩.୯୩	୩୬.୦୭	ମହିଳା	
୧୦	ବକ୍ସ୍ ଆଂଶିକ ୫-୬୬୭, ୬୭୧-୮୭୭	୨୧	୧୯୯	୧୪୫	୩୬୫	୫.୭୫	୫୪.୫୨	୩୯.୭୩	ଅନୁସୂଚିତ ଜନଜାତି	
୧୧	ବକ୍ସ୍ ଆଂଶିକ ୧-୬୬୯, ୬୭୧-୮୨୭	୧୭	୮୧	୩୧୧	୪୦୯	୪.୧୬	୧୯.୮୦	୭୬.୦୪	ଅନୁସୂଚିତ ଜନଜାତି ମହିଳା	
୧୨	ରେଲୁଆପାଲ ସମସ୍ତ ୧-୨୧, ୧-୮	୨୪	୧୦୬	୦	୧୩୦	୧୮.୪୬	୮୧.୫୪	୦.୦୦	ଅନୁସୂଚିତ ଜନଜାତି	
୧୩	ଠାକୁରନିକିମାଲ ଆଂଶିକ ୧-୭୧	୩୭	୨୬୬	୪୬	୩୪୯	୧୦.୬୦	୭୬.୨୨	୧୩.୧୮	ଅନୁସୂଚିତ ଜନଜାତି ମହିଳା	
୧୪	ଠାକୁରନିକିମାଲ ଆଂଶିକ ୧-୭୭	୮୪	୨୬୫	୯୧	୪୪୦	୧୯.୦୯	୬୦.୨୩	୨୦.୬୮	ଅଣସଂରକ୍ଷିତ	
୧୫	ବକ୍ସ୍ ଗର, ବୁଢ଼ଲେରବୁଡ଼ା, ଆମିଲବୁଆ ଓ ବୋରାସା ସମସ୍ତ ୧-୧୨, ୧-୧୪୧	୧	୨୫୭	୫୭	୩୧୫	୦.୩୨	୮୧.୫୯	୧୮.୧୦	ଅନୁସୂଚିତ ଜନଜାତି	
ମୋଟ		୧୦୨୨	୨୭୭୦	୧୯୨୦	୫୭୧୨	୧୭.୮୯	୪୮.୪୯	୩୩.୬୧		

ଜିଲ୍ଲାପାଳ, ସମ୍ବଲପୁର

ଗ୍ରାମ ଶାସନର ଖର୍ଚ୍ଚ ଗୁଡ଼ିକର ବିଭାଜନ ଏବଂ ସଂରକ୍ଷଣ ତୁଚ୍ଛ ବିବରଣୀ

ଗ୍ରାମ ଶାସନର ନାମ :-

ବାଲେଶ

ସମୁଦାୟ ଖର୍ଚ୍ଚ ସଂଖ୍ୟା :-

୧୧

ବ୍ଲକ ର ନାମ :-

କୁଟିଣ୍ଡା


ସଂରକ୍ଷଣ କରାଯାଇଥିବା ସ୍ଥିତି

ଜିଲ୍ଲାର ନାମ :-

ସମ୍ବଲପୁର

ଶ୍ରେଣୀ	ପୁରୁଷ	ସ୍ତ୍ରୀ	ମୋଟ
ଅନୁସୂଚିତ ଜାତି	1	1	2
ଅନୁସୂଚିତ ଜନଜାତି	3	3	6
ପଞ୍ଚୁଆବର୍ଗ	0	0	0
ଅଣସଂରକ୍ଷିତ	1	2	3
ମୋଟ	5	6	11

ଖର୍ଚ୍ଚର ସଂଖ୍ୟା	ଖର୍ଚ୍ଚର ପରିସର	ଜନସଂଖ୍ୟା				ସମୁଦାୟ ସଂଖ୍ୟାର ପ୍ରତିଶତକତା			ସଂରକ୍ଷଣ କରାଯାଇଛି କି? ଯଦି ହୋଇଥାଏ ତାର ଶ୍ରେଣୀ ବିଭାଗ	ମତବ୍ୟ
		ଅନୁସୂଚିତ ଜାତି	ଅନୁସୂଚିତ ଜନଜାତି	ଅନ୍ୟାନ୍ୟ	ମୋଟ	ଅନୁସୂଚିତ ଜାତି	ଅନୁସୂଚିତ ଜନଜାତି	ଅନ୍ୟାନ୍ୟ		
1	2	3	4	5	6	7	8	9	10	11
୧	ବାଲେ ଘ.ନଂ- ଆଖିଂକ ୧-୧୪,୪୫-୫.୭୫-୯୫	୨୭	୧୪୦	୮୪	୨୫୧	୧୦.୭୬	୫୫.୭୮	୩୩.୪୭	ମହିଳା	
୨	ବାଲେ ଘ.ନଂ- ଆଖିଂକ ୧୫-୪୪,୫୯-୭୪	୧୮	୧୮୦	୯୯	୨୯୭	୬.୦୬	୬୦.୬୧	୩୩.୩୩	ଅନୁସୂଚିତ ଜନଜାତି ମହିଳା	
୩	ବାଲେ ଘ.ନଂ- ଆଖିଂକ ୯୬-୧୪୧, ୨୧୯-୨୨୨	୯୮	୧୬୫	୫୯	୩୨୨	୩୦.୪୩	୫୧.୨୪	୧୮.୩୨	ଅନୁସୂଚିତ ଜାତି ମହିଳା	
୪	ବାଲେ ଘ.ନଂ- ଆଖିଂକ ୧୪୨-୨୧୭	୧୪	୧୩୫	୧୪୧	୨୯୦	୪.୮୩	୪୬.୫୫	୪୮.୬୨	ଅନୁସୂଚିତ ଜନଜାତି	
୫	କଟୁପାଲି ସମଗ୍ର ୧-୯୧	୧୪୮	୧୯୯	୬୭	୪୧୪	୩୫.୭୫	୪୮.୦୭	୧୬.୧୮	ଅନୁସୂଚିତ ଜାତି	
୬	ତମନଗୁଡ଼ା ଓ ଖଲିଆମୁଣ୍ଡା ସମଗ୍ର ୧-୩୮	୧୩	୨୨୩	୫୯	୨୯୫	୪.୪୧	୭୫.୫୯	୨୦.୦୦	ଅନୁସୂଚିତ ଜନଜାତି ମହିଳା	
୭	ଗୋପାଳପାଲି ଘ.ନଂ- ଆଖିଂକ ୨୪-୫୦, ୮୭-୯୮, ୧୦୧	୫୩	୧୩୭	୧୩୬	୩୨୬	୧୬.୨୬	୪୨.୦୨	୪୧.୭୨	ଅଣସଂରକ୍ଷିତ	
୮	ଗୋପାଳପାଲି ଘ.ନଂ- ଆଖିଂକ ୧-୨୩, ୫୧-୮୬, ୯୯-୧୦୦	୨୨	୯୯	୧୫୩	୨୭୪	୮.୦୩	୩୬.୧୩	୫୫.୮୪	ଅନୁସୂଚିତ ଜନଜାତି	
୯	ବାଲୁମଲଟି ସମଗ୍ର ୧-୪୧	୦	୧୨୬	୯୪	୨୨୦	୦.୦୦	୫୭.୨୬	୪୨.୭୩	ଅନୁସୂଚିତ ଜନଜାତି	
୧୦	ତୁମେରମାଲ ସମଗ୍ର ୧-୫୯	୯୩	୨୬୦	୧୩୧	୪୮୪	୧୯.୨୧	୫୩.୬୨	୨୭.୦୭	ମହିଳା	
୧୧	ଫଗାଗଙ୍ଗର ସମଗ୍ର ୧-୧୨୪	୦	୧୨୭	୫୦	୧୭୭	୦.୦୦	୭୧.୭୫	୨୮.୨୫	ଅନୁସୂଚିତ ଜନଜାତି ମହିଳା	
ମୋଟ		୪୮୬	୧୭୯୧	୧୦୭୩	୩୩୫୦	୧୪.୫୧	୫୩.୪୬	୩୨.୦୩		

  
 ଜିଲ୍ଲାପାଳ, ସମ୍ବଲପୁର

ଗ୍ରାମ ଶାସନର ଓଡ଼ିଶା ଗୃହିକର ବିଭାଜନ ଏବଂ ସଂରକ୍ଷଣ ତୁଚ୍ଛ ବିବରଣୀ

ଗ୍ରାମ ଶାସନର ନାମ :-

ସାଲେଭାଡ଼ି

ସମୁଦାୟ ଓଡ଼ିଶା ସଂଖ୍ୟା :-

୧୧

ବ୍ଲକ୍ ନାମ :-

କୁଟିଣ୍ଡା

ସଂରକ୍ଷଣ କରାଯାଇଥିବା ଛାଡ଼ି

ଜିଲ୍ଲାର ନାମ :-

ସମ୍ବଲପୁର

ଶ୍ରେଣୀ	ପୁରୁଷ	ଘା	ମୋଟ
ଅନୁସୂଚିତ ଜାତି	0	1	1
ଅନୁସୂଚିତ ଜନଜାତି	3	3	6
ପଛୁଆବର୍ଗ	0	0	0
ଅଣସଂରକ୍ଷିତ	2	2	4
ମୋଟ	5	6	11

ଓଡ଼ିଶା ସଂଖ୍ୟା	ଓଡ଼ିଶା ପରିସର	ଜନସଂଖ୍ୟା				ସମୁଦାୟ ସଂଖ୍ୟାର ପ୍ରତିଶତକତା			ସଂରକ୍ଷଣ କରାଯାଇଛି କି? ଯଦି ହୋଇଥାଏ ତାର ଶ୍ରେଣୀ ବିଭାଗ	ମତବ୍ୟ
		ଅନୁସୂଚିତ ଜାତି	ଅନୁସୂଚିତ ଜନଜାତି	ଅନ୍ୟାନ୍ୟ	ମୋଟ	ଅନୁସୂଚିତ ଜାତି	ଅନୁସୂଚିତ ଜନଜାତି	ଅନ୍ୟାନ୍ୟ		
1	2	3	4	5	6	7	8	9	10	11
୧	ସୋହାଗୋଇ ଘ.ନଂ- ୧-୩୪ ଓ ତୁଲେସରା ଘ.ନଂ-୧-୮୦	୧୨	୩୪୫	୨	୩୫୯	୩.୩୪	୯୬.୧୦	୦.୫୬	ଅନୁସୂଚିତ ଜନଜାତି ମହିଳା	
୨	ଟନମୁରା ଘ.ନଂ- ୧-୬୧ ସମଗ୍ର	୪୧	୧୭୬	୯୫	୩୧୨	୧୩.୧୪	୫୬.୪୧	୩୦.୪୫	ମହିଳା	
୩	କୁନ୍ଦୁରୁଡ଼ି଼ି ଘ.ନଂ- ୧-୧୬୯ ସମଗ୍ର	୫୨	୨୨୦	୧୨୨	୩୯୪	୧୩.୨୦	୫୫.୮୪	୩୦.୯୬	ଅଣସଂରକ୍ଷିତ	
୪	ଗୋସାଇଁପଡ଼ା ଘ.ନଂ- ୧-୮୬ ସମଗ୍ର	୭୨	୧୬୮	୧୭୧	୪୧୧	୧୭.୫୨	୪୦.୮୮	୪୧.୬୧	ମହିଳା	
୫	କଣ୍ଡା ଘ.ନଂ- ୧-୮୯ ସମଗ୍ର	୩୩	୩୪୧	୮୮	୪୬୨	୭.୧୪	୭୩.୮୧	୧୯.୦୫	ଅନୁସୂଚିତ ଜନଜାତି	
୬	ବନ୍ଦିଆକୋଇ ଓ ବନ୍ଦିଆଡ଼ି଼ି ସମଗ୍ର	୦	୧୯୩	୨	୧୯୫	୦.୦୦	୯୮.୯୭	୧.୦୩	ଅନୁସୂଚିତ ଜନଜାତି ମହିଳା	
୭	କୁରୁମୁଲେଇ କେଲା ଘ.ନଂ- ୧-୧୧, ୭୧-୮୯ ଆଖିକ	୧୦	୧୪୪	୧୯୨	୩୫୬	୨.୮୯	୪୧.୬୨	୫୫.୪୯	ଅଣସଂରକ୍ଷିତ	
୮	କୁରୁମୁଲେଇ କେଲା ଘ.ନଂ- ୧୨-୭୦ ଆଖିକ	୧୦୬	୧୧୯	୫୩	୨୭୮	୩୮.୧୩	୪୨.୮୧	୧୯.୦୬	ଅନୁସୂଚିତ ଜାତି ମହିଳା	
୯	କୁରୁମୁଲେଇ କେଲା ଘ.ନଂ- ୧୯-୭୩ ଓ ୧୧୮ ଆଖିକ	୦	୨୯୧	୩୯	୩୩୦	୦.୦୦	୮୮.୧୮	୧୧.୮୨	ଅନୁସୂଚିତ ଜନଜାତି	
୧୦	ହିଞ୍ଜେରକେଲା ୧-୩୩ ସମଗ୍ର ପୁଷ୍ପରାଜକୋଇ ୧-୪ ସମଗ୍ର	୩	୧୪୯	୩୫	୧୮୭	୧.୬୦	୭୯.୬୮	୧୮.୭୨	ଅନୁସୂଚିତ ଜନଜାତି	
୧୧	ସାଲେଭାଡ଼ି ୧-୭୩ ସମଗ୍ର	୬୧	୨୧୨	୬୩	୩୩୬	୧୮.୧୫	୬୩.୧୦	୧୮.୭୫	ଅନୁସୂଚିତ ଜନଜାତି ମହିଳା	
ମୋଟ		୩୯୦	୨୩୫୮	୮୬୨	୩୬୧୦	୧୦.୮୦	୬୫.୩୨	୨୩.୮୮		

ଜିଲ୍ଲାପାଳ, ସମ୍ବଲପୁର

ଗ୍ରାମ ଶାସନର ଖର୍ଚ୍ଚ ଗୁଡ଼ିକର ବିଭାଜନ ଏବଂ ସଂରକ୍ଷଣ ରୁଚାତ ବିବରଣୀ

ଗ୍ରାମ ଶାସନର ନାମ :-

ହାଡ଼ିପାଲି

ସମୁଦାୟ ଖର୍ଚ୍ଚ ସଂଖ୍ୟା :-

୧୧

ବ୍ଲକ୍ ର ନାମ :-

କୁଟିଣ୍ଡା

ସଂରକ୍ଷଣ କରାଯାଇଥିବା ଛିଡ଼ି

ଜିଲ୍ଲାର ନାମ :-

ସମ୍ବଲପୁର

ଶ୍ରେଣୀ	ପୁରୁଷ	ସ୍ତ୍ରୀ	ମୋଟ
ଅନୁସୂଚିତ ଜାତି	0	1	1
ଅନୁସୂଚିତ ଜନଜାତି	3	3	6
ପଛୁଆବର୍ଗ	0	0	0
ଅଣସଂରକ୍ଷିତ	2	2	4
ମୋଟ	5	6	11

ଖର୍ଚ୍ଚର ସଂଖ୍ୟା	ଖର୍ଚ୍ଚର ପରିସର	ଜନସଂଖ୍ୟା				ସମୁଦାୟ ସଂଖ୍ୟାର ପ୍ରତିଶତକତା			ସଂରକ୍ଷଣ କରାଯାଇଛି କି? ଯଦି ହୋଇଥାଏ ତାର ଶ୍ରେଣୀ ବିଭାଗ	ମତବ୍ୟ
		ଅନୁସୂଚିତ ଜାତି	ଅନୁସୂଚିତ ଜନଜାତି	ଅନ୍ୟାନ୍ୟ	ମୋଟ	ଅନୁସୂଚିତ ଜାତି	ଅନୁସୂଚିତ ଜନଜାତି	ଅନ୍ୟାନ୍ୟ		
1	2	3	4	5	6	7	8	9	10	11
୧	ହାଡ଼ିପାଲି ଘ.ନଂ- ଆଖିକ ୧-୨୭, ୮୪-୧୦୨	୮	୧୪୧	୮୪	୨୩୩	୩.୪୩	୬୦.୫୨	୩୬.୦୫	ଅନୁସୂଚିତ ଜନଜାତି ମହିଳା	
୨	ହାଡ଼ିପାଲି ଘ.ନଂ- ଆଖିକ ୨୮-୩୩	୨୧	୧୧୨	୭୩	୨୦୬	୧୦.୧୯	୫୪.୩୭	୩୫.୪୪	ଅନୁସୂଚିତ ଜନଜାତି	
୩	ହାଡ଼ିପାଲି ଘ.ନଂ- ଆଖିକ ୦୧-୪୦	୫୩	୧୦୩	୬୧	୨୧୭	୨୪.୪୨	୪୭.୪୭	୨୮.୧୧	ଅନୁସୂଚିତ ଜାତି ମହିଳା	
୪	ପାନପାଲି ଘ.ନଂ- ଆଖିକ ୮୭-୧୪୪	୦	୧୯୩	୧୩୨	୩୨୫	୦.୦୦	୫୯.୩୮	୪୦.୬୨	ଅନୁସୂଚିତ ଜନଜାତି ମହିଳା	
୫	ପାନପାଲି ଘ.ନଂ- ଆଖିକ ୧-୮୭, ୧୪୫-୧୬୮	୧୬	୧୬୮	୧୧୩	୨୯୭	୫.୩୯	୫୬.୫୭	୩୮.୦୫	ଅନୁସୂଚିତ ଜନଜାତି	
୬	କିଣ୍ଡିରା ଘ.ନଂ- ଆଖିକ ୧-୬୧	୪୧	୩୧	୨୫୯	୩୩୧	୧୨.୩୯	୯.୩୭	୭୮.୨୫	ଅନୁସୂଚିତ ଜନଜାତି ମହିଳା	
୭	କିଣ୍ଡିରା ଘ.ନଂ- ଆଖିକ ୬୨-୧୨୬	୭୬	୭୫	୨୦୭	୩୫୮	୨୧.୨୩	୨୦.୯୫	୫୭.୮୨	ମହିଳା	
୮	କିଣ୍ଡିରା ଘ.ନଂ- ଆଖିକ ୧୨୭-୨୦୬	୦	୨୦୩	୧୯୧	୩୯୪	୦.୦୦	୫୧.୫୨	୪୮.୪୮	ଅଣସଂରକ୍ଷିତ	
୯	କିଣ୍ଡିରା ଘ.ନଂ- ଆଖିକ ୨୦୭-୨୮୧	୬୦	୧୬୯	୨୩୬	୪୬୫	୧୨.୯୦	୩୬.୩୪	୫୦.୭୫	ମହିଳା	
୧୦	ସିଙ୍କଲପୋଷି ଘ.ନଂ- ଆଖିକ ୧-୬୯	୪୨	୧୪୯	୧୬୯	୩୬୦	୧୧.୬୬	୪୧.୩୯	୪୬.୯୪	ଅଣସଂରକ୍ଷିତ	
୧୧	ସିଙ୍କଲପୋଷି ଘ.ନଂ- ଆଖିକ ୭୦-୧୩୩	୧୭	୧୨୦	୧୫୨	୨୮୯	୫.୮୮	୪୧.୫୨	୫୨.୬୦	ଅନୁସୂଚିତ ଜନଜାତି	
ମୋଟ		୩୩୪	୧୪୬୪	୧୬୭୭	୩୪୭୫	୯.୬୧	୪୨.୧୩	୪୮.୨୬		

  
 ଜିଲ୍ଲାପାଳ, ସମ୍ବଲପୁର