



OFFICE OF THE DISTRICT MAGISTRATE & COLLECTOR :  
SAMBALPUR

Tel.No : 0663-2410048

(Gram Panchayat Section)

E-Mail : dpo.od-sam@nic.in

No 549 /GP


NOTIFICATION

Date 22/10/2021

Whereas, the draft reservation statement for the office of the Member of the Panchayat Samities in Form No. 19 was published U/s 16(2-A) (e) of the Odisha Panchayat Samiti Act, 1959 read with rule 7-D of the Odisha Panchayat Samiti Election Rules, 1991 followed by Odisha Panchayat Laws (Amendment) Act, 2021 with Notice in Form No. 20, vide this office Notice No. 508/GP dated. 08.10.2021, inviting objections and suggestions from all interested persons till the expiry of a period of seven days from the date of publication;

Whereas, objections and suggestions received during the said period have been duly disposed of by the undersigned and

Now, therefore, in exercise of the powers conferred by the aforesaid provisions of the said Act read with rule 7-F of the Odisha Panchayat Samiti Election Rules, 1991, the undersigned do hereby publish the Final Statement in Form No. 19 showing the division and reservation of constituencies of the Samities under Sambalpur District for General Election to PRIs, 2022.

  
Collector, Sambalpur


Memo No 550 /GP Date 22.10.2021

Copy with copy of final reservation statements in Form No. 19 forwarded to the Project Director, DRDA, Sambalpur/PA, ITDA, Kuchinda/ all Sub Collectors of Sambalpur District /all Block Development Officers/ All Tahasildars for information and necessary action.

  
Collector, Sambalpur

Memo No 551 /GP Date 22.10.2021

Copy with copy of the final reservation statements in Form No. 19 submitted to the Secretary, State Election Commission, Odisha, Bhubaneswar / Director, Panchayati Raj, Panchayati Raj Department, Odisha, Bhubaneswar for information and necessary action.

  
Collector, Sambalpur

**FORM No. 19**  
(See Rules 7-B, 7-D, 8-F)  
**Final List / Statement of Constituencies**


Name of the Block      ନାକଟିଦେଉଳ  
District:                    ସମ୍ବଲପୁର

**Total number of Constituencies 14**

**Constituencies reserved for**

Category	Men	Women	Total
S.C.	1	1	2
S.T.	2	2	4
B.C.	0	1	1
U.R.	4	3	7
<b>Total</b>	<b>7</b>	<b>7</b>	<b>14</b>

Sl. No.	Name of the Constituency	Extent of the Constituency	Population				Percentage to the total population of the Constituency		If reserved, for which category.	Remarks
			S.C.	S.T.	Other	Total	S.C.	S.T.		
1	2	3	4	5	6	7	8	9	10	11
୧	କିସିଣ୍ଡା	ସମଗ୍ର	୭୯୪	୧୭୪୪	୧୭୪୧	୪୨୭୯	୧୮.୬	୪୫.୬	ଅନୁସୂଚିତ ଜନଜାତି ମହିଳା	
୨	ଗିରିଶଚନ୍ଦ୍ରପୁର	ସମଗ୍ର	୫୫୦	୨୧୦୨	୧୧୨୮	୩୭୮୦	୧୪.୬	୪୮.୮	ପଢୁଆ ବର୍ଗ ମହିଳା	
୩	ଗୋଗୁଆ	ସମଗ୍ର	୩୦୦	୪୬୩	୧୭୪୬	୨୪୦୯	୧୨.୫	୧୯.୨	ଅନୁସୂଚିତ ଜାତି ମହିଳା	
୪	ଘୋଷରାମାଳ	ସମଗ୍ର	୩୪୪	୧୮୭୧	୨୫୯୯	୪୮୧୪	୭.୧୫	୧୩.୨	ମହିଳା	
୫	ଜାମୁଜୋରି	ସମଗ୍ର	୯୮୦	୭୫୩	୩୧୬୯	୪୯୦୨	୨୦	୩୦.୯	ଅଣସଂରକ୍ଷିତ	
୬	ଡକ୍‌ଟା	ସମଗ୍ର	୬୨୦	୭୪୦	୩୦୨୫	୪୩୮୫	୧୪.୧	୧୬.୯	ମହିଳା	
୭	ନାକଟିଦେଉଳ	ସମଗ୍ର	୮୫୭	୪୭୬	୨୩୧୦	୩୬୪୩	୨୩.୫	୩୭.୧	ଅଣସଂରକ୍ଷିତ	
୮	ପାଣିମୁରା	ସମଗ୍ର	୩୨୨	୨୩୬୨	୧୨୧୭	୩୯୦୧	୮.୨୫	୨୬.୫	ମହିଳା	
୯	ବଲମ	ସମଗ୍ର	୭୨୫	୧୪୪୨	୪୬୬୬	୬୮୩୩	୧୦.୬	୧୫.୫	ଅନୁସୂଚିତ ଜନଜାତି	
୧୦	ବାଟଗାଁ	ସମଗ୍ର	୧୬୬୭	୩୪୫	୪୧୬୮	୬୧୮୦	୨୭	୪୦	ଅନୁସୂଚିତ ଜାତି	
୧୧	ଶିମିଳିପାଳ	ସମଗ୍ର	୨୩୨	୧୧୯୬	୨୨୪୪	୩୬୬୨	୬.୩୨	୧୦.୩	ଅନୁସୂଚିତ ଜନଜାତି ମହିଳା	
୧୨	ସରାପାଳି	ସମଗ୍ର	୧୧୨୫	୧୨୨୯	୩୯୯୬	୬୩୫୦	୧୭.୬	୨୮.୨	ଅଣସଂରକ୍ଷିତ	
୧୩	ସାଲେଜଟା	ସମଗ୍ର	୯୭୯	୨୧୮୮	୨୭୭୧	୫୮୩୮	୧୬.୮	୩୬.୬	ଅନୁସୂଚିତ ଜନଜାତି	
୧୪	ସାହେବି	ସମଗ୍ର	୪୧୭	୬୪୮	୧୭୭୫	୨୮୪୦	୧୪.୬	୨୩.୫	ଅଣସଂରକ୍ଷିତ	
ମୋଟ			୯୯୧୨	୧୭୫୫୯	୩୬୩୫୫	୬୩୮୨୬	୧୫.୫୩	୨୭.୫୧		

  
ଜିଲ୍ଲାପାଳ, ସମ୍ବଲପୁର



OFFICE OF THE DISTRICT MAGISTRATE & COLLECTOR :  
SAMBALPUR

Tel.No : 0663-2410048

(Gram Panchayat Section)

E-Mail : dpo.od-sam@nic.in

No 552 /GP


NOTIFICATION

Date 22/10/2021

Whereas, the Draft Reservation Statement for the Office of the Sarpanches in Form No. 15 was published under sub-section (5) & (6) of section 10 of the Odisha Grama panchayat Act, 1964 read with rule 3-A of the Odisha Grama Panchayat Election Rules, 1965 followed by Odisha Panchayat Laws (Amendment) Act, 2021 in the prescribed form No.12 vide this office Notice No. 511/GP dated. 08.10.2021, inviting objections and suggestions from all interested persons till the expiry of a period of seven days from the date of publication;

Whereas, objections and suggestions received during such period have been duly disposed of by the undersigned and

Now, therefore, in exercise of the powers conferred by the aforesaid provisions of the said Act, the undersigned do hereby publish the Final Statement in Form No. 15 showing the reservation to the Office of the Sarpanches of the Grama Panchayats under Sambalpur District for General Election to PRIs, 2022.

  
Collector, Sambalpur

Memo No 553 /GP Dated 22.10.2021

Copy with copy of final reservation statements of Sarpanches of Grama Panchayats in Form No. 15 forwarded to the Project Director, DRDA, Sambalpur/PA, ITDA, Kuchinda/ all Sub Collectors of Sambalpur District /all Block Development Officers/ All Tahasildars for information and necessary action.

  
Collector, Sambalpur

Memo No 554 /GP Dated 22.10.2021

Copy with copy of the final reservation statements of Sarpanches of Grama Panchayats of Sambalpur district in Form No. 15 submitted to the Secretary, State Election Commission, Odisha, Bhubaneswar / Director, Panchayati Raj, Panchayati Raj Department, Odisha, Bhubaneswar for information and necessary action.

  
Collector, Sambalpur

Form No. 15  
(See Rule 3-A)

Final Statement showing the offices of the Sarpanches in Gram Panchayats  
reserved for the Scheduled Castes, Scheduled Tribes and Women.

Name of the Block:  
District:

ନାକଟିଦେଉଳ  
ସମଲପୁର

Sl. No.	Name of the Gram Panchayats	Reserved for Scheduled Castes, Scheduled Tribes & Women	Remarks
1	2	3	4
୧	କିସିଣ୍ଡା	ଅନୁସୂଚିତ ଜନଜାତି ମହିଳା	
୨	ଗିରିଶଚନ୍ଦ୍ରପୁର	ପଛୁଆ ବର୍ଗ ମହିଳା	
୩	ଗୋଗୁଆ	ଅନୁସୂଚିତ ଜନଜାତି	
୪	ଘୋଷରାମାଳ	ମହିଳା	
୫	ଜାମୁଜୋରି	ଅନୁସୂଚିତ ଜାତି ମହିଳା	
୬	ଡକ୍‌ଡା	ଅଣସଂରକ୍ଷିତ	
୭	ନାକଟିଦେଉଳ	ମହିଳା	
୮	ପାଣିମୁରା	ଅଣସଂରକ୍ଷିତ	
୯	ବଲମ	ମହିଳା	
୧୦	ବାଟଗାଁ	ଅନୁସୂଚିତ ଜାତି	
୧୧	ଶିମିଳିପାଳ	ଅଣସଂରକ୍ଷିତ	
୧୨	ସରାପାଳି	ଅଣସଂରକ୍ଷିତ	
୧୩	ସାଲେଭଟା	ଅନୁସୂଚିତ ଜନଜାତି ମହିଳା	
୧୪	ସାହେବି	ଅନୁସୂଚିତ ଜନଜାତି	

  
ଜିଲ୍ଲାପାଳ, ସମଲପୁର



OFFICE OF THE DISTRICT MAGISTRATE & COLLECTOR :  
SAMBALPUR

Tel.No : 0663-2410048

(Gram Panchayat Section)

E-Mail : dpo.od-sam@nic.in

No 555 /GP


NOTIFICATION

Date 22/10/2021

Whereas, the draft reservation statement in Form No. 13 showing the division of Grama into wards and reservation of such wards was published u/s 10(4) (c) of the Odisha Grama Panchayat Act, 1964 read with rule 3 of the Odisha Grama Panchayat Election Rules, 1965 followed by Odisha Panchayat Laws (Amendment) Act, 2021 with notice in Form No. 12, vide this office Notice No. 511/GP dated. 08.10.2021, inviting objections and suggestions from all interested persons till the expiry of a period of seven days from the date of publication;

Whereas, objections and suggestions received during such period have been duly disposed of by the undersigned and

Now, therefore, in exercise of the powers conferred by the aforesaid provisions of the said Act, the undersigned do hereby publish the Final Statement in Form No. 13 showing the division of all Gramas into wards and the seats to be reserved therein under Sambalpur District for General Election to PRIs, 2022.

  
Collector, Sambalpur

Memo No 556 /GP Date 22.10.2021

Copy with copy of final reservation statements in Form No.13 forwarded to all Block Development Officers for information and necessary action.

  
Collector, Sambalpur


Memo No 557 /GP Date 22.10.2021

Copy with copy of the final reservation statements in Form No. 13 submitted to the Secretary, State Election Commission, Odisha, Bhubaneswar / Director, Panchayati Raj, Panchayati Raj Department, Odisha, Bhubaneswar for information and necessary action.

  
Collector, Sambalpur

Memo No 558 /GP Date 22.10.2021

Copy to the Project Director, DRDA, Sambalpur/PA, ITDA, Kuchinda /all Sub Collectors/ all Tahasildars of Sambalpur District for information and necessary action.

  
Collector, Sambalpur

ଗ୍ରାମ ଶାସନର ଖର୍ଚ୍ଚ ଗୁଡ଼ିକର ବିଭାଜନ ଏବଂ ସଂରକ୍ଷଣ ବୃତ୍ତାନ୍ତ ବିବରଣୀ

ଗ୍ରାମ ଶାସନର ନାମ :-

ଜିଲ୍ଲା

ସମୁଦାୟ ଖର୍ଚ୍ଚ ସଂଖ୍ୟା :-

୧୧

ବ୍ଲକ୍ ର ନାମ :-

ନାକଟିଦେଉଳ


ସଂରକ୍ଷଣ କରାଯାଇଥିବା ଛାଡ଼ି

ଜିଲ୍ଲାର ନାମ :-

ସମ୍ବଲପୁର

ଶ୍ରେଣୀ	ପୁରୁଷ	ଘା	ମୋଟ
ଅନୁସୂଚିତ ଜାତି	୧	୧	୨
ଅନୁସୂଚିତ ଜନଜାତି	୧	୨	୩
ପଞ୍ଚୁଆବର୍ଗ	୦	୦	୦
ଅଣସଂରକ୍ଷିତ	୩	୩	୬
ମୋଟ	୫	୬	୧୧

ଖର୍ଚ୍ଚ ର ସଂଖ୍ୟା	ଖର୍ଚ୍ଚର ପରିସର	ଜନସଂଖ୍ୟା				ସମୁଦାୟ ସଂଖ୍ୟାର ପ୍ରତିଶତକତା			ସଂରକ୍ଷଣ କରାଯାଇଛି କି? ଯଦି ହୋଇଥାଏ ତାର ଶ୍ରେଣୀ ବିଭାଗ	ମତବ୍ୟ
		ଅନୁସୂଚିତ ଜାତି	ଅନୁସୂଚିତ ଜନଜାତି	ଅନ୍ୟାନ୍ୟ	ମୋଟ	ଅନୁସୂଚିତ ଜାତି	ଅନୁସୂଚିତ ଜନଜାତି	ଅନ୍ୟାନ୍ୟ		
1	2	3	4	5	6	7	8	9	10	11
୧	ଜିଲ୍ଲା ଘର ନଂ- ୧୭୬୪	୭୫	୧୯୫	୧୮୪	୪୫୪	୧୬.୫୨	୪୨.୯୫	୪୦.୫୩	ଅନୁସୂଚିତ ଜନଜାତି ମହିଳା	
୨	ଜିଲ୍ଲା ଘର ନଂ- ୬୫ ରୁ ୧୧୭.୧୭୬ ରୁ ୨୧୨	୮୮	୧୮୨	୧୯୨	୪୬୨	୧୯.୦୫	୩୯.୩୯	୪୧.୫୬	ମହିଳା	
୩	ଜିଲ୍ଲା ଘର ନଂ- ୧୧୮ ରୁ ୧୩୯.୨୧୩ ରୁ ୨୨୬	୪୨	୧୩୩	୬୫	୨୪୦	୧୬.୫୦	୫୫.୪୨	୨୬.୦୮	ଅନୁସୂଚିତ ଜନଜାତି	
୪	ଜିଲ୍ଲା ଘର ନଂ- ୨୨୭ ରୁ ୨୩୯, ବରକଳା ସମଗ୍ରପଲ୍ଲୀ, ଉପରପଡା-୧ ରୁ ୩୯	୩୬	୨୬୦	୧୦୭	୪୦୩	୮.୯୩	୬୪.୫୨	୨୬.୫୫	ଅନୁସୂଚିତ ଜନଜାତି ମହିଳା	
୫	ହିରାଲୋକ, ବାଙ୍କଡର ସମଗ୍ରପଲ୍ଲୀ	୬୩	୧୦୮	୧୭୫	୩୪୬	୧୮.୨୧	୩୧.୨୧	୫୦.୫୮	ଅଣସଂରକ୍ଷିତ	
୬	ମାଟିହି, ଖମାରବାହାଳ ସମଗ୍ରପଲ୍ଲୀ	୧୩୧	୭୦	୨୦୮	୪୦୯	୩୨.୦୩	୧୭.୧୧	୫୦.୮୬	ଅନୁସୂଚିତ ଜାତି ମହିଳା	
୭	ଧନପୁର ସମଗ୍ରପଲ୍ଲୀ, କାଲୋ ସମଗ୍ରପଲ୍ଲୀ	୪୨	୨୫୭	୬୨	୩୬୧	୧୧.୬୩	୭୧.୧୯	୧୭.୧୭	ମହିଳା	
୮	ଲୋକସିଂ ଘର ନଂ- ୧୭୨ ୧.୯୩ ରୁ ୧୨୫	୫୫	୪୭	୨୩୫	୩୩୭	୧୬.୩୨	୧୩.୯୫	୬୯.୭୩	ଅଣସଂରକ୍ଷିତ	
୯	ଲୋକସିଂ ଘର ନଂ- ୨୨ ରୁ ୯୨	୧୩୫	୧୬୭	୧୨୪	୪୨୬	୩୧.୬୯	୩୯.୨୦	୨୯.୧୧	ଅନୁସୂଚିତ ଜାତି	
୧୦	ଖଣ୍ଡିଆମୁଣ୍ଡା ଘର ନଂ- ୧୭୮୧	୨୩	୧୮୭	୧୦୮	୩୧୮	୭.୨୩	୫୮.୮୧	୩୩.୯୬	ମହିଳା	
୧୧	ଖଣ୍ଡିଆମୁଣ୍ଡା ଘର ନଂ- ୮୨ ରୁ ୯୦	୧୦୪	୧୩୮	୨୮୧	୫୨୩	୧୯.୮୯	୨୬.୩୯	୫୩.୭୩	ଅଣସଂରକ୍ଷିତ	
ମୋଟ		୭୯୪	୧୭୪୪	୧୭୪୧	୪୨୭୯	୧୮.୫୬	୪୦.୭୬	୪୦.୬୯		

  
ଜିଲ୍ଲାପାଳ, ସମ୍ବଲପୁର

ଗ୍ରାମ ଶାସନର ଖର୍ଚ୍ଚ ଗୁଡ଼ିକର ବିଭାଜନ ଏବଂ ସଂରକ୍ଷଣ ରୁଚାନ୍ତ ବିବରଣୀ

ଗ୍ରାମ ଶାସନର ନାମ :-

ଗିରିଶଚନ୍ଦ୍ରପୁର

ସମୁଦାୟ ଖର୍ଚ୍ଚ ସଂଖ୍ୟା :-

୧୨

ବ୍ଲକ୍ ର ନାମ :-

ନାକଟିଫେଉଲ

ସଂରକ୍ଷଣ କରାଯାଇଥିବା ଛିଡ଼ି

ଜିଲ୍ଲାର ନାମ :-

ସମ୍ବଲପୁର

ଶ୍ରେଣୀ	ପୁରୁଷ	ସ୍ତ୍ରୀ	ମୋଟ
ଅନୁସୂଚିତ ଜାତି	୦	୧	୧
ଅନୁସୂଚିତ ଜନଜାତି	୨	୩	୫
ପଞ୍ଚୁଆବର୍ଗ	୦	୦	୦
ଅଣସଂରକ୍ଷିତ	୪	୨	୬
ମୋଟ	୬	୬	୧୨

ଖର୍ଚ୍ଚର ସଂଖ୍ୟା	ଖର୍ଚ୍ଚର ପରିସର	ଜନସଂଖ୍ୟା				ସମୁଦାୟ ସଂଖ୍ୟାର ପ୍ରତିଶତକତା			ସଂରକ୍ଷଣ କରାଯାଇଛି କି? ଯଦି ହୋଇଥାଏ ତାର ଶ୍ରେଣୀ ବିଭାଗ	ମତବ୍ୟ
		ଅନୁସୂଚିତ ଜାତି	ଅନୁସୂଚିତ ଜନଜାତି	ଅନ୍ୟାନ୍ୟ	ମୋଟ	ଅନୁସୂଚିତ ଜାତି	ଅନୁସୂଚିତ ଜନଜାତି	ଅନ୍ୟାନ୍ୟ		
1	2	3	4	5	6	7	8	9	10	11
୧	ଗିରିଶଚନ୍ଦ୍ରପୁର ଘର ନଂ- ୧ ରୁ ୩୭	୩୧	୫୨୬	୨୦	୫୭୭	୫.୩୬	୯୧.୧୬	୩.୪୭	ଅନୁସୂଚିତ ଜନଜାତି ମହିଳା	
୨	ଗିରିଶଚନ୍ଦ୍ରପୁର ଘର ନଂ- ୩୮ ରୁ ୨୪	୨୩	୪୦୭	୭	୪୩୭	୫.୨୬	୯୩.୧୪	୧.୬୦	ଅନୁସୂଚିତ ଜନଜାତି	
୩	ଭୁଲକି, ଗୋଏଲମୁଣ୍ଡି ସମଗ୍ରପଲ୍ଲୀ	୫୬	୧୪୭	୨୧	୨୨୪	୨୫.୦୦	୬୫.୬୩	୯.୩୮	ମହିଳା	
୪	ପାଣିଗ୍ରାହିପାଲି ଘର ନଂ- ୧ ରୁ ୩୨	୦	୧୭୪	୮୦	୨୫୪	୦.୦୦	୬୮.୫୦	୩୧.୫୦	ଅନୁସୂଚିତ ଜନଜାତି ମହିଳା	
୫	ପାଣିଗ୍ରାହିପାଲି ଘର ନଂ- ୩୩ ରୁ ୬୦	୨୧	୧୨୬	୫୮	୨୦୫	୧୦.୨୪	୬୧.୪୬	୨୮.୨୯	ଅନୁସୂଚିତ ଜନଜାତି	
୬	ଗୌଡ଼ପାଲି ଘର ନଂ- ୧ ରୁ ୫୩	୧୧୦	୭୦	୧୧୬	୨୯୬	୩୭.୧୬	୨୩.୬୫	୩୯.୧୯	ଅନୁସୂଚିତ ଜାତି ମହିଳା	
୭	ଗୌଡ଼ପାଲି ଘର ନଂ- ୫୪ ରୁ ୮୮	୩୧	୪୩	୧୨୩	୧୯୭	୧୫.୬୪	୨୧.୮୩	୬୨.୪୪	ଅଣସଂରକ୍ଷିତ	
୮	ବୁରୁଡ଼ା ସମଗ୍ରପଲ୍ଲୀ	୧୦୮	୩୦	୨୭୨	୪୧୦	୨୬.୩୪	୭.୩୨	୬୬.୩୪	ମହିଳା	
୯	ଗେଲାବେତା ସମଗ୍ରପଲ୍ଲୀ	୦	୫୧	୭୬	୧୨୭	୦.୦୦	୪୦.୧୬	୫୯.୮୪	ଅଣସଂରକ୍ଷିତ	
୧୦	ପିତାସିଆରି, ବ୍ରାହ୍ମଣପାଲି ସମଗ୍ରପଲ୍ଲୀ	୯	୧୩୮	୧୧୭	୨୬୪	୩.୪୧	୫୨.୨୬	୪୪.୩୨	ଅଣସଂରକ୍ଷିତ	
୧୧	କନ୍ଦନପୁର ଘର ନଂ- ୧ ରୁ ୨୫	୧୧୭	୧୮୧	୨୧୨	୫୧୦	୨୨.୯୪	୩୫.୪୯	୪୧.୫୭	ଅନୁସୂଚିତ ଜନଜାତି ମହିଳା	
୧୨	କନ୍ଦନପୁର ଘର ନଂ- ୨୬ ରୁ ୩୨	୪୪	୨୦୯	୨୬	୨୭୯	୧୫.୭୭	୭୪.୯୧	୯.୩୨	ଅଣସଂରକ୍ଷିତ	
ମୋଟ		୫୫୦	୨୧୦୨	୧୧୨୮	୩୭୮୦	୧୪.୫୫	୫୫.୬୧	୨୯.୮୪		

ଜିଲ୍ଲାପାଳ, ସମ୍ବଲପୁର

ଗ୍ରାମ ଶାସନର ଓଡ଼ି ଗୁଡ଼ିକର ବିଭାଜନ ଏବଂ ସଂରକ୍ଷଣ ତୁଚ୍ଛ ବିବରଣୀ

ଗ୍ରାମ ଶାସନର ନାମ :-

ଘୋସରାମାଳ

ସମୁଦାୟ ଓଡ଼ି ସଂଖ୍ୟା :-

୧୨

ବୁକ୍ ର ନାମ :-

ନାକଟିଦେଉଳ

ସଂରକ୍ଷଣ କରାଯାଇଥିବା ସ୍ଥିତି

ଜିଲ୍ଲାର ନାମ :-

ସମ୍ବଲପୁର

ଶ୍ରେଣୀ	ପୁରୁଷ	ଘା	ମୋଟ
ଅନୁସୂଚିତ ଜାତି	୦	୧	୧
ଅନୁସୂଚିତ ଜନଜାତି	୨	୨	୪
ପଛୁଆବର୍ଗ	୦	୧	୧
ଅଣସଂରକ୍ଷିତ	୪	୨	୬
ମୋଟ	୬	୬	୧୨

ଓଡ଼ି ର ସଂଖ୍ୟା	ଓଡ଼ିର ପରିସର	ଜନସଂଖ୍ୟା				ସମୁଦାୟ ସଂଖ୍ୟାର ପ୍ରତିଶତକତା			ସଂରକ୍ଷଣ କରାଯାଇଛି କି? ଯଦି ହୋଇଥାଏ ତାର ଶ୍ରେଣୀ ବିଭାଗ	ମତବ୍ୟ
		ଅନୁସୂଚିତ ଜାତି	ଅନୁସୂଚିତ ଜନଜାତି	ଅନ୍ୟାନ୍ୟ	ମୋଟ	ଅନୁସୂଚିତ ଜାତି	ଅନୁସୂଚିତ ଜନଜାତି	ଅନ୍ୟାନ୍ୟ		
1	2	3	4	5	6	7	8	9	10	11
୧	ଘୋସରାମାଳ ଘର ନଂ- ୬୦ରୁ୧୪୪	୧୧୭	୫୧	୨୭୪	୪୪୨	୨୬.୪୭	୧୧.୫୪	୬୧.୯୯	ମହିଳା	
୨	ଘୋସରାମାଳ ଘର ନଂ- ୧ରୁ୫୯	୦	୪୨	୪୬୦	୫୦୨	୦.୦୦	୮.୩୭	୯୧.୬୩	ପଛୁଆବର୍ଗ ମହିଳା	
୩	ପଥୁରିଆ ସମଗ୍ରପଲ୍ଲୀ	୨୬	୨୫	୪୨୮	୪୭୯	୫.୪୩	୫.୨୨	୮୯.୩୫	ଅଣସଂରକ୍ଷିତ	
୪	କ୍ଷେତ୍ରପୁର, ପାଣିଶିଖିଳା ସମଗ୍ରପଲ୍ଲୀ	୦	୩୫୨	୭୬	୪୨୮	୦.୦୦	୮୨.୨୪	୧୭.୭୬	ଅନୁସୂଚିତ ଜନଜାତି ମହିଳା	
୫	ବଟମାଳ ସମଗ୍ରପଲ୍ଲୀ	୦	୪୪୯	୧୦୦	୫୪୯	୦.୦୦	୮୧.୭୯	୧୮.୨୧	ମହିଳା	
୬	ଭାନ୍ସୁଣୀ ସମଗ୍ରପଲ୍ଲୀ	୫	୪୯	୨୫୪	୩୦୮	୧.୬୨	୧୫.୯୧	୮୨.୪୭	ଅନୁସୂଚିତ ଜନଜାତି	
୭	କମଳାନାଳି, ବଡ଼ବିଲ ସମଗ୍ରପଲ୍ଲୀ	୩	୬୬	୧୯୮	୨୬୮	୧.୧୨	୨୫.୦୦	୭୩.୮୮	ଅଣସଂରକ୍ଷିତ	
୮	ଧାତୁକିମାଳ ସମଗ୍ରପଲ୍ଲୀ	୦	୧୬୮	୧୦୪	୨୭୨	୦.୦୦	୬୧.୭୬	୩୮.୨୪	ଅଣସଂରକ୍ଷିତ	
୯	ଶଙ୍ଖପୁର ସମଗ୍ରପଲ୍ଲୀ	୪	୧୪୬	୩୬୮	୫୧୮	୦.୭୭	୨୮.୧୯	୭୧.୦୪	ଅନୁସୂଚିତ ଜନଜାତି ମହିଳା	
୧୦	ରାଉଲ ସମଗ୍ରପଲ୍ଲୀ	୩୧	୧୮୧	୧୩	୨୨୫	୧୩.୭୮	୮୦.୪୪	୫.୭୮	ଅନୁସୂଚିତ ଜନଜାତି	
୧୧	ଲାଣ୍ଡିମାଳ ଘର ନଂ- ୧ରୁ୮୫, ଯରିପୁର	୩୫	୧୨୪	୨୧୫	୩୭୪	୯.୩୬	୩୩.୧୬	୫୭.୪୯	ଅଣସଂରକ୍ଷିତ	
୧୨	ଲାଣ୍ଡିମାଳ ଘର ନଂ- ୮୬ରୁ	୧୨୩	୨୧୭	୧୦୯	୪୪୯	୨୭.୩୯	୪୮.୩୩	୨୪.୨୮	ଅନୁସୂଚିତ ଜାତି ମହିଳା	
ମୋଟ		୩୪୪	୧୮୭୧	୨୫୯୯	୪୮୧୪	୭.୧୫	୩୮.୮୬	୫୩.୯୯		

ଜିଲ୍ଲାପାଳ, ସମ୍ବଲପୁର



ଗ୍ରାମ ଶାସନର ଓଡ଼ିଶା ଗୃହିକର ବିଭାଜନ ଏବଂ ସଂରକ୍ଷଣ ତୁଚ୍ଛ ବିବରଣୀ

ଗ୍ରାମ ଶାସନର ନାମ :-

ଜାମୁଯୋରୀ

ସମୁଦାୟ ଓଡ଼ିଶା ସଂଖ୍ୟା :-

୧୨

ବ୍ଲକ୍ ର ନାମ :-

ନାକଟିଦେଉଳ


ସଂରକ୍ଷଣ କରାଯାଇଥିବା ଛାଡ଼ି

ଜିଲ୍ଲାର ନାମ :-

ସମ୍ବଲପୁର

ଶ୍ରେଣୀ	ପୁରୁଷ	ସ୍ତ୍ରୀ	ମୋଟ
ଅନୁସୂଚିତ ଜାତି	୧	୧	୨
ଅନୁସୂଚିତ ଜନଜାତି	୧	୧	୨
ପଛୁଆବର୍ଗ	୧	୧	୨
ଅଣସଂରକ୍ଷିତ	୩	୩	୬
ମୋଟ	୬	୬	୧୨

ଓଡ଼ିଶା ସଂଖ୍ୟା	ଓଡ଼ିଶା ପରିସର	ଜନସଂଖ୍ୟା				ସମୁଦାୟ ସଂଖ୍ୟାର ପ୍ରତିଶତକତା			ସଂରକ୍ଷଣ କରାଯାଇଛି କି? ଯଦି ହୋଇଥାଏ ତାର ଶ୍ରେଣୀ ବିଭାଗ	ମତବ୍ୟ
		ଅନୁସୂଚିତ ଜାତି	ଅନୁସୂଚିତ ଜନଜାତି	ଅନ୍ୟାନ୍ୟ	ମୋଟ	ଅନୁସୂଚିତ ଜାତି	ଅନୁସୂଚିତ ଜନଜାତି	ଅନ୍ୟାନ୍ୟ		
1	2	3	4	5	6	7	8	9	10	11
୧	ଜାମୁଯୋରୀ ଘର ନଂ- ୧ରୁ୨୩, ୧୭୯ରୁ୨୨୩	୨୬୮	୪୨	୮୩	୩୯୩	୬୮.୧୯	୧୦.୬୯	୨୧.୧୨	ଅନୁସୂଚିତ ଜାତି ମହିଳା	
୨	ଜାମୁଯୋରୀ ଘର ନଂ- ୨୪ରୁ୨୯, ୫୦ରୁ୧୭୮	୫୧	୮୬	୪୯୪	୬୩୧	୮.୦୮	୧୩.୬୩	୭୮.୨୯	ପଛୁଆବର୍ଗ ମହିଳା	
୩	ଜାମୁଯୋରୀ ଘର ନଂ- ୮୦ରୁ୧୪୯, ୨୨୪ରୁ୨୬୯	୧୪୬	୧୦୫	୨୧୫	୪୬୬	୩୧.୪୮	୨୨.୪୮	୪୬.୦୪	ଅନୁସୂଚିତ ଜାତି	
୪	ବିହପୁର ସମଗ୍ରପଲ୍ଲୀ	୧୬୮	୧୨୦	୩୮୪	୬୭୨	୨୫.୦୦	୧୭.୮୬	୫୭.୧୪	ମହିଳା	
୫	ଅଜାତିରା ସମଗ୍ରପଲ୍ଲୀ	୧୪୮	୩୬	୪୮୧	୬୬୫	୨୨.୨୬	୫.୪୧	୭୨.୩୩	ପଛୁଆବର୍ଗ	
୬	ଚତୁର୍ଥ ସମଗ୍ରପଲ୍ଲୀ	୨୬	୦	୯୭	୧୨୩	୨୧.୧୪	୦.୦୦	୭୮.୮୬	ଅଣସଂରକ୍ଷିତ	
୭	କଳଙ୍ଗ ସମଗ୍ରପଲ୍ଲୀ	୦	୦	୧୨୭	୧୨୭	୦.୦୦	୦.୦୦	୧୦୦.୦୦	ମହିଳା	
୮	ଲୁହୁରି ସମଗ୍ରପଲ୍ଲୀ	୨୪	୭୯	୨୭୧	୩୭୪	୬.୪୨	୨୧.୧୨	୭୨.୪୬	ଅନୁସୂଚିତ ଜନଜାତି ମହିଳା	
୯	କୁଡ଼ାନାଳି ଘର ନଂ- ୧ରୁ୩, ୩୩ରୁ୬୧	୩୩	୫୩	୧୭୦	୨୫୬	୧୨.୮୯	୨୦.୭୦	୬୬.୪୧	ଅନୁସୂଚିତ ଜନଜାତି	
୧୦	କୁଡ଼ାନାଳି ଘର ନଂ- ୪ରୁ୩୨, ୨୨ରୁ୬୬	୦	୫୦	୨୧୩	୨୬୩	୦.୦୦	୧୯.୦୧	୮୦.୯୯	ଅଣସଂରକ୍ଷିତ	
୧୧	ଚଳନାଳୀ ସମଗ୍ରପଲ୍ଲୀ	୨୫	୦	୨୩୭	୨୬୨	୯.୫୪	୦.୦୦	୯୦.୪୬	ମହିଳା	
୧୨	ବାଘବର ସମଗ୍ରପଲ୍ଲୀ	୯୦	୧୮୨	୩୯୭	୬୬୯	୧୩.୪୫	୨୭.୨୦	୫୯.୩୫	ଅଣସଂରକ୍ଷିତ	
ମୋଟ		୯୮୦	୬୫୩	୩୧୬୯	୪୯୦୨	୧୯.୯୯	୧୫.୩୬	୬୪.୬୫		

  
 ଜିଲ୍ଲାପାଳ, ସମ୍ବଲପୁର

ପର୍ଯ୍ୟ ନଂ ୧୩

[ ନୀୟମ ୩(୩) ଦ୍ରଷ୍ଟବ୍ୟ ]

ଗ୍ରାମ ଶାସନର ଖର୍ଚ୍ଚ ଗୁଡ଼ିକର ବିଭାଜନ ଏବଂ ସଂରକ୍ଷଣ ରୁଚାନ୍ତ ବିବରଣୀ

ଗ୍ରାମ ଶାସନର ନାମ :-

ବ୍ଲକ ର ନାମ :-

ଜିଲ୍ଲାର ନାମ :-

ଡକ୍ଟରୀ

ନାକଟିଫେରଲ

ସମ୍ବଲପୁର

ସମୁଦାୟ ଖର୍ଚ୍ଚ ସଂଖ୍ୟା :-

୧୪

ସଂରକ୍ଷଣ କରାଯାଇଥିବା ଛିଡି

ଶ୍ରେଣୀ	ପୁରୁଷ	ସ୍ତ୍ରୀ	ମୋଟ
ଅନୁସୂଚିତ ଜାତି	୧	୧	୨
ଅନୁସୂଚିତ ଜନଜାତି	୧	୧	୨
ପଛୁଆବର୍ଗ	୧	୨	୩
ଅଣସଂରକ୍ଷିତ	୪	୩	୭
ମୋଟ	୭	୭	୧୪

ଖର୍ଚ୍ଚର ସଂଖ୍ୟା	ଖର୍ଚ୍ଚର ପରିସର	ଜନସଂଖ୍ୟା				ସମୁଦାୟ ସଂଖ୍ୟାର ପ୍ରତିଶତକତା			ସଂରକ୍ଷଣ କରାଯାଇଛି କି? ଯଦି ହୋଇଥାଏ ତାର ଶ୍ରେଣୀ ବିଭାଗ	ମତବ୍ୟ
		ଅନୁସୂଚିତ ଜାତି	ଅନୁସୂଚିତ ଜନଜାତି	ଅନ୍ୟାନ୍ୟ	ମୋଟ	ଅନୁସୂଚିତ ଜାତି	ଅନୁସୂଚିତ ଜନଜାତି	ଅନ୍ୟାନ୍ୟ		
1	2	3	4	5	6	7	8	9	10	11
୧	ହିଡରେଇ ସମଗ୍ରପଲ୍ଲୀ	୪୯	୧୨୭	୨୨୦	୩୯୬	୧୨.୩୭	୩୨.୦୭	୫୫.୫୬	ପଛୁଆବର୍ଗ ମହିଳା	
୨	ଚେରବେଡା ସମଗ୍ରପଲ୍ଲୀ	୩	୯୧	୩୩୧	୪୨୫	୦.୭୧	୨୧.୪୧	୭୭.୮୮	ମହିଳା	
୩	ଗୋପାଳପୁର, ରୁକୁଣାପୁର ସମଗ୍ରପଲ୍ଲୀ	୧୫	୧୦୫	୯୨	୨୧୨	୭.୦୮	୪୯.୫୩	୪୩.୪୦	ଅନୁସୂଚିତ ଜନଜାତି ମହିଳା	
୪	ଭୁଞ୍ଜଣାଳି ସମଗ୍ରପଲ୍ଲୀ	୦	୦	୧୭୯	୧୭୯	୦.୦୦	୦.୦୦	୧୦୦.୦୦	ଅଣସଂରକ୍ଷିତ	
୫	ଡକ୍ଟରୀ ଘର ନଂ- ୧ରୁ୫୪	୪୫	୨୭	୩୧୪	୩୮୬	୧୧.୬୬	୬.୯୯	୮୧.୩୫	ପଛୁଆବର୍ଗ	
୬	ଡକ୍ଟରୀ ଘର ନଂ- ୫୫ରୁ୧୦୦	୧୫	୫୬	୩୦୯	୩୮୦	୩.୯୫	୧୪.୬୪	୮୧.୩୨	ମହିଳା	
୭	ଡକ୍ଟରୀ ଘର ନଂ- ୧୦୧ରୁ୧୫୩	୦	୧୦	୩୩୬	୩୪୬	୦.୦୦	୨.୮୯	୯୭.୧୧	ଅଣସଂରକ୍ଷିତ	
୮	ଡକ୍ଟରୀ ଘର ନଂ- ୧୫୪ରୁ୨୧୫	୩୩୧	୨୭	୮୭	୪୪୫	୭୪.୩୮	୬.୦୭	୧୯.୫୫	ଅନୁସୂଚିତ ଜାତି ମହିଳା	
୯	ଡକ୍ଟରୀ ଘର ନଂ- ୧ରୁ୫୩	୨୦	୦	୩୧୫	୩୩୫	୫.୯୭	୦.୦୦	୯୪.୦୩	ପଛୁଆବର୍ଗ ମହିଳା	
୧୦	ଡକ୍ଟରୀ ଘର ନଂ- ୫୪ରୁ୧୦୫	୭୩	୧୮	୨୨୩	୩୧୪	୨୩.୨୫	୫.୭୩	୭୧.୦୨	ଅନୁସୂଚିତ ଜାତି	
୧୧	ଡକ୍ଟରୀ ଘର ନଂ- ୧୦୫ରୁ୧୫୦	୩୨	୪୨	୨୯୭	୩୭୧	୮.୬୩	୧୧.୩୨	୮୦.୦୫	ମହିଳା	
୧୨	ପାଇକମାଳ ଘର ନଂ- ୧ରୁ୨୧୮	୧୮	୫୪	୧୯୪	୨୬୬	୬.୬୬	୨୦.୩୦	୭୨.୯୩	ଅଣସଂରକ୍ଷିତ	
୧୩	ପାଇକମାଳ ଘର ନଂ- ୨୧୯ରୁ୩୦୭	୧୯	୪୧	୧୨୨	୧୮୨	୧୦.୪୪	୨୨.୫୩	୬୭.୦୩	ଅଣସଂରକ୍ଷିତ	
୧୪	ଚିଲେଇମାଳ, ମାଝାପାଳ ସମଗ୍ରପଲ୍ଲୀ	୦	୧୪୨	୬	୧୪୮	୦.୦୦	୯୫.୯୫	୪.୦୫	ଅନୁସୂଚିତ ଜନଜାତି	
ମୋଟ		୬୨୦	୬୪୦	୩୦୨୫	୪୩୮୫	୧୪.୧୪	୧୭.୮୮	୬୮.୯୯		

ଜିଲ୍ଲାପାଳ, ସମ୍ବଲପୁର

ଗ୍ରାମ ଶାସନର ଖର୍ଚ୍ଚ ଗୁଡ଼ିକର ବିଭାଜନ ଏବଂ ସଂରକ୍ଷଣ ରୁଚାନ୍ତ ବିବରଣୀ

ଗ୍ରାମ ଶାସନର ନାମ :-

ନାକଟିଦେଉଳ

ସମୁଦାୟ ଖର୍ଚ୍ଚ ସଂଖ୍ୟା :-

୧୧

ବ୍ଲକ୍ ର ନାମ :-

ନାକଟିଦେଉଳ


ସଂରକ୍ଷଣ କରାଯାଇଥିବା ସ୍ଥିତି

ଜିଲ୍ଲାର ନାମ :-

ସମ୍ବଲପୁର

ଶ୍ରେଣୀ	ପୁରୁଷ	ସ୍ତ୍ରୀ	ମୋଟ
ଅନୁସୂଚିତ ଜାତି	୧	୨	୩
ଅନୁସୂଚିତ ଜନଜାତି	୦	୧	୧
ପଞ୍ଚୁଆବର୍ଗ	୦	୧	୧
ଅଣସଂରକ୍ଷିତ	୪	୨	୬
ମୋଟ	୫	୬	୧୧

ଖର୍ଚ୍ଚର ସଂଖ୍ୟା	ଖର୍ଚ୍ଚର ପରିସର	ଜନସଂଖ୍ୟା				ସମୁଦାୟ ସଂଖ୍ୟାର ପ୍ରତିଶତକତା			ସଂରକ୍ଷଣ କରାଯାଇଛି କି? ଯଦି ହୋଇଥାଏ ତାର ଶ୍ରେଣୀ ବିଭାଗ	ମତବ୍ୟ
		ଅନୁସୂଚିତ ଜାତି	ଅନୁସୂଚିତ ଜନଜାତି	ଅନ୍ୟାନ୍ୟ	ମୋଟ	ଅନୁସୂଚିତ ଜାତି	ଅନୁସୂଚିତ ଜନଜାତି	ଅନ୍ୟାନ୍ୟ		
1	2	3	4	5	6	7	8	9	10	11
୧	ନାକଟିଦେଉଳ ଘର ନଂ-୫୫୭୧୪୨	୫୦	୪୪	୨୯୮	୩୯୨	୧୨.୭୬	୧୧.୨୨	୭.୬୦	ପଞ୍ଚୁଆବର୍ଗ ମହିଳା	
୨	ନାକଟିଦେଉଳ ଘର ନଂ- ୧୪୩୭୨୪୫, ୧୭୩୧	୧୮୬	୬	୩୦୩	୪୯୫	୩୬.୫୮	୧.୨୧	୬୧.୨୧	ଅନୁସୂଚିତ ଜାତି ମହିଳା	
୩	ନାକଟିଦେଉଳ ଘର ନଂ-୩୨୭୫୪	୧୧୦	୨୭	୨୧୩	୩୫୦	୩୧.୪୩	୭.୬୧	୬୦.୮୬	ଅନୁସୂଚିତ ଜାତି	
୪	ପେଣ୍ଡୁବାହାଳ ଘର ନଂ- ୭୭୨୩, ୧୭୭୩୫, ୫୩୬୩୬ ସମସ୍ତ	୬୧	୪୨	୧୨୪	୨୨୭	୨୬.୮୬	୧୮.୫୦	୫୫.୬୩	ମହିଳା	
୫	ପେଣ୍ଡୁବାହାଳ ଘର ନଂ- ୧୭୧୬୭ ଅବଶିଷ୍ଟ	୧୦୫	୯୮	୧୪୭	୩୫୦	୩୦.୦୦	୨୮.୦୦	୪୨.୦୦	ଅଣସଂରକ୍ଷିତ	
୬	ଜଗନ୍ନାଥପ୍ରସାଦ ଘର ନଂ-୧୭୬୨	୧୨୬	୧୦୧	୨୮୫	୫୧୨	୨୪.୬୧	୧୯.୭୩	୫୫.୬୬	ମହିଳା	
୭	ଜଗନ୍ନାଥପ୍ରସାଦ ଘର ନଂ- ୬୩୭୧୨୫	୯୩	୫୨	୫୬	୨୦୧	୪୬.୨୬	୨୫.୮୬	୨୭.୮୬	ଅଣସଂରକ୍ଷିତ	
୮	ଜଗନ୍ନାଥପ୍ରସାଦ ଘର ନଂ- ୧୨୬୭୧୯୧	୨୩	୦	୩୮୯	୪୧୨	୫.୫୮	୦.୦୦	୯୪.୪୨	ଅଣସଂରକ୍ଷିତ	
୯	ଜଗନ୍ନାଥପ୍ରସାଦ ଘର ନଂ- ୧୯୨୭୭୭ ଅବଶିଷ୍ଟ	୧୩	୫୪	୨୫୦	୩୧୭	୪.୧୦	୧୭.୦୩	୬୮.୮୬	ଅଣସଂରକ୍ଷିତ	
୧୦	ମୁଖାକାଳୀ ଘର ନଂ- ୧୭୩୫	୯୦	୦	୧୧୨	୨୦୨	୪୪.୫୫	୦.୦୦	୫୫.୪୫	ଅନୁସୂଚିତ ଜାତି ମହିଳା	
୧୧	ମୁଖାକାଳୀ ଘର ନଂ- ୩୫୭ ଅବଶିଷ୍ଟ	୦	୫୨	୧୩୩	୧୮୫	୦.୦୦	୨୮.୧୧	୬୧.୮୯	ଅନୁସୂଚିତ ଜନଜାତି ମହିଳା	
ମୋଟ		୮୫୬	୪୭୬	୨୩୧୦	୩୬୪୩	୨୩.୫୨	୧୩.୦୭	୬୩.୪୧		

  
 ଜିଲ୍ଲାପାଳ, ସମ୍ବଲପୁର

ଗ୍ରାମ ଶାସନର ଖର୍ଚ୍ଚ ଗୁଡ଼ିକର ବିଭାଜନ ଏବଂ ସଂରକ୍ଷଣ ତୁଚ୍ଚ ବିବରଣୀ

ଗ୍ରାମ ଶାସନର ନାମ :-

ବ୍ଲକ୍ ର ନାମ :-

ଜିଲ୍ଲାର ନାମ :-

ପାଣିମୁରା

ନାକଟିଦେଉଳ

ସମ୍ବଲପୁର

ସମୁଦାୟ ଖର୍ଚ୍ଚ ସଂଖ୍ୟା :-

୧୩

ସଂରକ୍ଷଣ କରାଯାଇଥିବା ଭିତି

ଶ୍ରେଣୀ	ପୁରୁଷ	ସ୍ତ୍ରୀ	ମୋଟ
ଅନୁସୂଚିତ ଜାତି	୦	୧	୧
ଅନୁସୂଚିତ ଜନଜାତି	୨	୩	୫
ପଞ୍ଚୁଆଚରଣ	୦	୦	୦
ଅଣସଂରକ୍ଷିତ	୪	୩	୭
ମୋଟ	୬	୭	୧୩

ଖର୍ଚ୍ଚର ସଂଖ୍ୟା	ଖର୍ଚ୍ଚର ପରିସର	ଜନସଂଖ୍ୟା				ସମୁଦାୟ ସଂଖ୍ୟାର ପ୍ରତିଶତକତା			ସଂରକ୍ଷଣ କରାଯାଇଛି କି? ଯଦି ହୋଇଥାଏ ତାର ଶ୍ରେଣୀ ବିଭାଗ	ମତବ୍ୟ
		ଅନୁସୂଚିତ ଜାତି	ଅନୁସୂଚିତ ଜନଜାତି	ଅନ୍ୟାନ୍ୟ	ମୋଟ	ଅନୁସୂଚିତ ଜାତି	ଅନୁସୂଚିତ ଜନଜାତି	ଅନ୍ୟାନ୍ୟ		
1	2	3	4	5	6	7	8	9	10	11
୧	ପୋଡ଼ାମାଲ ଓ ଜଳେସିଙ୍ଗା	୭୩	୩୧୦	୩୫	୪୧୮	୧୭.୪୬	୭୪.୧୬	୮.୩୭	ମହିଳା	
୨	ବତବାହାଳ ସମଗ୍ରପଲ୍ଲୀ	୦	୨୨୭	୦	୨୨୭	୦.୦୦	୧୦୦.୦୦	୦.୦୦	ଅଣସଂରକ୍ଷିତ	
୩	ତାଳବ ସମଗ୍ରପଲ୍ଲୀ	୩୧	୨୩	୨୪୪	୨୯୮	୧୦.୪୦	୭.୬୨	୮୧.୮୮	ଅନୁସୂଚିତ ଜନଜାତି ମହିଳା	
୪	ରରିଆଖମଣ, ଚିମିରିକୁଡ଼ା ସମଗ୍ରପଲ୍ଲୀ	୪	୧୪୬	୧	୧୫୧	୨.୬୫	୯୭.୬୯	୦.୬୬	ଅନୁସୂଚିତ ଜନଜାତି	
୫	ଲୁହାବାର, ଶଙ୍ଖାଭାଙ୍ଗୁଣି ଓ ଚିଲେଇମାଳ ସମଗ୍ରପଲ୍ଲୀ	୯	୫୧୬	୬	୫୩୧	୧.୬୯	୯୭.୧୮	୧.୧୩	ଅନୁସୂଚିତ ଜନଜାତି ମହିଳା	
୬	ଡାଙ୍ଗଟେଜା, ସାହାଜବାହାଳ ଓ ବାଲିକିଆରା ସମଗ୍ରପଲ୍ଲୀ	୨୩	୩୫୮	୬୨	୪୪୩	୫.୧୯	୮୦.୮୧	୧୪.୦୦	ମହିଳା	
୭	ବଲାଟ, ବେଲବାହାଳା ସମଗ୍ରପଲ୍ଲୀ	୦	୧୨୧	୭୩	୧୯୪	୦.୦୦	୬୨.୩୭	୩୭.୬୩	ଅଣସଂରକ୍ଷିତ	
୮	ଖଡ଼ୋ ଘର ନଂ- ୩୨୭୬୬ ଓ ବାଲିକୁଡ଼ା ସମଗ୍ରପଲ୍ଲୀ	୧	୧୪୮	୭୯	୨୨୮	୦.୪୪	୬୪.୯୧	୩୪.୬୫	ମହିଳା	
୯	ଖଡ଼ୋ ଘର ନଂ- ୧୭୩୬	୮୮	୮୬	୨୧୮	୩୯୨	୨୨.୪୫	୨୧.୯୪	୫୫.୬୧	ଅନୁସୂଚିତ ଜନଜାତି	
୧୦	ଘୋଡ଼ାଚିଆଁ ସମଗ୍ରପଲ୍ଲୀ	୮୬	୬୧	୧୫୭	୩୦୪	୨୮.୨୯	୨୦.୦୭	୫୧.୬୪	ଅନୁସୂଚିତ ଜାତି ମହିଳା	
୧୧	ପାଣିମୁରା ଘର ନଂ-୧୭୨୯	୭	୩୮	୧୬୩	୨୦୮	୩.୩୭	୧୮.୨୬	୭୮.୩୭	ଅଣସଂରକ୍ଷିତ	
୧୨	ପାଣିମୁରା ଅବଶିଷ୍ଟାଂଶ	୦	୧୮୫	୧୬୯	୩୫୪	୦.୦୦	୫୨.୨୬	୪୭.୭୪	ଅଣସଂରକ୍ଷିତ	
୧୩	ଫୁଲକୁସୁମ ସମଗ୍ରପଲ୍ଲୀ	୦	୧୪୩	୧୦	୧୫୩	୦.୦୦	୯୩.୪୬	୬.୫୪	ଅନୁସୂଚିତ ଜନଜାତି ମହିଳା	
	ମୋଟ	୩୨୨	୨୩୬୨	୧୨୧୭	୩୯୦୧	୮.୨୫	୬୦.୫୫	୩୧.୨୦		

ଜିଲ୍ଲାପାଳ, ସମ୍ବଲପୁର

ଗ୍ରାମ ଶାସନର ଓଡ଼ିଶା ଗୁଡ଼ିକର ବିଭାଜନ ଏବଂ ସଂରକ୍ଷଣ ତୁଚ୍ଛ ବିବରଣୀ

ଗ୍ରାମ ଶାସନର ନାମ :-

ବଳମ

ସମୁଦାୟ ଓଡ଼ିଶା ସଂଖ୍ୟା :-

୧୪

ବ୍ଲକ ର ନାମ :-

ନାକଟିଦେଉଳ


ସଂରକ୍ଷଣ କରାଯାଇଥିବା ଛିଡି

ଜିଲ୍ଲାର ନାମ :-

ସମ୍ବଲପୁର

ଶ୍ରେଣୀ	ପୁରୁଷ	ମା	ମୋଟ
ଅନୁସୂଚିତ ଜାତି	୦	୧	୧
ଅନୁସୂଚିତ ଜନଜାତି	୧	୨	୩
ପଞ୍ଚୁଆବର୍ଗ	୧	୨	୩
ଅଣସଂରକ୍ଷିତ	୫	୨	୭
ମୋଟ	୭	୭	୧୪

ଓଡ଼ିଶା ସଂଖ୍ୟା	ଓଡ଼ିଶା ପରିସର	ଜନସଂଖ୍ୟା				ସମୁଦାୟ ସଂଖ୍ୟାର ପ୍ରତିଶତକତା			ସଂରକ୍ଷଣ କରାଯାଇଛି କି? ଯଦି ହୋଇଥାଏ ତାର ଶ୍ରେଣୀ ବିଭାଗ	ମତବ୍ୟ
		ଅନୁସୂଚିତ ଜାତି	ଅନୁସୂଚିତ ଜନଜାତି	ଅନ୍ୟାନ୍ୟ	ମୋଟ	ଅନୁସୂଚିତ ଜାତି	ଅନୁସୂଚିତ ଜନଜାତି	ଅନ୍ୟାନ୍ୟ		
1	2	3	4	5	6	7	8	9	10	11
୧	ବଳମ ଘର ନଂ- ୧୧୩୭, ୨୨୧୨ ୪୨, ୧୫୭୧୧୧ ୮୩	୮	୧୧	୪୫୨	୪୭୧	୧.୭୦	୨.୩୪	୯୫.୯୬	ପଞ୍ଚୁଆବର୍ଗ ମହିଳା	
୨	ବଳମ ଘର ନଂ- ୩୧୧୭୭, ୧୮୪୧୨୨ ୧	୩୮	୬୮	୩୩୫	୪୪୧	୮.୬୨	୧୫.୪୨	୭୫.୯୬	ମହିଳା	
୩	ବଳମ ଘର ନଂ- ୭୭୧୧୫, ୨୪୩୧୩୩ ୯	୬୨	୩୪୯	୨୩୩	୬୪୪	୯.୬୩	୫୪.୧୯	୩୬.୧୮	ପଞ୍ଚୁଆବର୍ଗ	
୪	ମଣୁଆମ, ଚାଳପାଳ, ମାଳିପଦର, ରେଞ୍ଜାଳବାହାଳ ସମଗ୍ରପଲ୍ଲୀ	୫	୧୮୪	୩୩୫	୫୨୪	୦.୯୫	୩୫.୧୧	୬୩.୯୩	ଅନୁସୂଚିତ ଜନଜାତି ମହିଳା	
୫	କେଲୋ, ବଞ୍ଚାଗୋଲା ସମଗ୍ରପଲ୍ଲୀ	୧୫୨	୪୯	୪୮୭	୬୮୮	୨୨.୦୯	୭.୧୨	୭୦.୭୮	ଅଣସଂରକ୍ଷିତ	
୬	ରାଞ୍ଜା, ଗଞ୍ଜାବାହାଳ, ନୂଆଁ ବଞ୍ଚାବାହାଳ ସମଗ୍ରପଲ୍ଲୀ	୯୦	୯୧	୪୭୧	୬୫୨	୧୩.୮୦	୧୩.୯୬	୭୨.୨୪	ମହିଳା	
୭	ବେତେରଣ ସମଗ୍ରପଲ୍ଲୀ	୧୭	୧୪	୨୧୧	୨୪୨	୭.୦୨	୫.୭୯	୮୭.୧୯	ପଞ୍ଚୁଆବର୍ଗ ମହିଳା	
୮	ମହକୁଦା ଘର ନଂ- ୧୦୧୧୧୯୮	୧୦୫	୦	୪୭୭	୫୮୨	୧୮.୩୬	୦.୦୦	୮୧.୬୪	ଅଣସଂରକ୍ଷିତ	
୯	ମହକୁଦା ଘର ନଂ- ୧୧୧୦୦	୫୩	୧୫	୪୧୬	୪୮୪	୧୦.୯୫	୩.୧୦	୮୫.୯୫	ଅଣସଂରକ୍ଷିତ	
୧୦	ଗାଞ୍ଜାଗଡ଼ି, ବିକିଳିପଡ଼ା, ସମଗ୍ରପଲ୍ଲୀ	୬	୧୯	୧୪୩	୧୬୮	୩.୫୬	୧୧.୩୧	୮୫.୧୨	ଅଣସଂରକ୍ଷିତ	
୧୧	ଉପରମୁଣ୍ଡା ଘର ନଂ- ୧୧୫୫, ୮୧୧୧୫୨	୦	୦	୫୯୮	୫୯୮	୦.୦୦	୦.୦୦	୧୦୦.୦୦	ଅଣସଂରକ୍ଷିତ	
୧୨	ଉପରମୁଣ୍ଡା ଘର ନଂ- ୫୬୧୮୦, ବିଭାଗଟ, ଗତଖୋଳ ସମଗ୍ରପଲ୍ଲୀ	୧୫୨	୧୩୫	୨୦୧	୪୮୮	୩୧.୧୫	୨୭.୬୬	୪୧.୧୯	ଅନୁସୂଚିତ ଜାତି ମହିଳା	
୧୩	କଲାସିଂହା ସମଗ୍ରପଲ୍ଲୀ	୩୭	୩୦୯	୨୯୭	୬୪୩	୫.୭୫	୪୮.୦୬	୪୬.୧୯	ଅନୁସୂଚିତ ଜନଜାତି	
୧୪	ତୁରିବାହାଳ ସମଗ୍ରପଲ୍ଲୀ	୦	୧୯୮	୨୦	୨୧୮	୦.୦୦	୯୦.୮୩	୯.୧୭	ଅନୁସୂଚିତ ଜନଜାତି ମହିଳା	
ମୋଟ		୭୨୫	୧୪୪୨	୪୬୬୬	୬୮୩୩	୧୦.୬୧	୨୧.୧୦	୬୮.୨୯		

  
ଜିଲ୍ଲାପାଳ, ସମ୍ବଲପୁର

ଗ୍ରାମ ଶାସନର ଖର୍ଚ୍ଚ ଗୁଡ଼ିକର ବିଭାଜନ ଏବଂ ସଂରକ୍ଷଣ ରୂପାନ୍ତ ବିବରଣୀ

ଗ୍ରାମ ଶାସନର ନାମ :-

ବାଟଗାଁ

ସମୁଦାୟ ଖର୍ଚ୍ଚ ସଂଖ୍ୟା :-

୧୩

ବୁକ ର ନାମ :-

ନାକଟିଦେଉଳ


ସଂରକ୍ଷଣ କରାଯାଇଥିବା ଛାଡ଼ି

ଜିଲ୍ଲାର ନାମ :-

ସମ୍ବଲପୁର

ଶ୍ରେଣୀ	ପୁରୁଷ	ସ୍ତ୍ରୀ	ମୋଟ
ଅନୁସୂଚିତ ଜାତି	୧	୨	୩
ଅନୁସୂଚିତ ଜନଜାତି	୦	୧	୧
ପଞ୍ଚୁଆବର୍ଗ	୧	୧	୨
ଅଣସଂରକ୍ଷିତ	୪	୩	୭
ମୋଟ	୬	୬	୧୨

ଖର୍ଚ୍ଚ ର ସଂଖ୍ୟା	ଖର୍ଚ୍ଚର ପରିସର	ଜନସଂଖ୍ୟା				ସମୁଦାୟ ସଂଖ୍ୟାର ପ୍ରତିଶତକତା			ସଂରକ୍ଷଣ କରାଯାଇଛି କି? ଯଦି ହୋଇଥାଏ ତାର ଶ୍ରେଣୀ ବିଭାଜନ	ମତ୍ୟ
		ଅନୁସୂଚିତ ଜାତି	ଅନୁସୂଚିତ ଜନଜାତି	ଅନ୍ୟାନ୍ୟ	ମୋଟ	ଅନୁସୂଚିତ ଜାତି	ଅନୁସୂଚିତ ଜନଜାତି	ଅନ୍ୟାନ୍ୟ		
1	2	3	4	5	6	7	8	9	10	11
୧	ବାଟଗାଁ ଘର ନଂ- ୧୧୭୦	୧୧୫	୫	୩୧୮	୪୩୮	୨୬.୨୬	୧.୧୪	୭୨.୬୦	ମହିଳା	
୨	ବାଟଗାଁ ଘର ନଂ- ୬୧୧୧୨୫	୫୭	୦	୩୩୦	୩୮୭	୧୪.୭୩	୦.୦୦	୮୫.୨୭	ପଞ୍ଚୁଆବର୍ଗ ମହିଳା	
୩	ବାଟଗାଁ ଘର ନଂ- ୧୨୬୨ଅବଶିଷ୍ଟାଂଶ	୪୫	୫	୨୭୮	୩୨୮	୧୩.୭୨	୧.୫୨	୮୪.୭୬	ଅଣସଂରକ୍ଷିତ	
୪	ଭାଲୁଗାଡ଼ିଆ ଘର ନଂ- ୧୧୫୬, ୧୩୫୬୧୪୬	୧୦୪	୫୪	୧୭୯	୩୩୭	୩୦.୮୬	୧୬.୦୨	୫୩.୧୨	ମହିଳା	
୫	ପାଣ୍ଡୁନାଳି କୁଟାସିଂହା ସମଗ୍ରପଲ୍ଲୀ	୧୨୮	୪୪	୩୭୬	୫୪୮	୨୩.୩୬	୮.୦୩	୬୮.୬୧	ଅଣସଂରକ୍ଷିତ	
୬	କେଲୋବେଣ୍ଡା, ବେଠିଆବେଣ୍ଡା ସମଗ୍ରପଲ୍ଲୀ	୧୯୮	୩୨	୩୬୩	୫୯୩	୩୩.୩୯	୫.୪୦	୬୧.୨୧	ଅନୁସୂଚିତ ଜାତି ମହିଳା	
୭	ହିତସରା ଘର ନଂ- ୧୪୧୯୭	୧୫୦	୯୩	୨୪୩	୫୧୬	୨୯.୦୭	୧୮.୦୨	୫୨.୯୧	ଅନୁସୂଚିତ ଜନଜାତି ମହିଳା	
୮	ହିତସରା ଘର ନଂ- ୧୧୧୩, ୯୮୧୧୫୯	୩	୦	୪୧୩	୪୧୬	୦.୭୨	୦.୦୦	୯୯.୨୮	ମହିଳା	
୯	ହିତସରା ଘର ନଂ- ୧୬୦୦ ଅବଶିଷ୍ଟାଂଶ	୪୪	୦	୪୨୫	୪୬୯	୯.୩୮	୦.୦୦	୯୦.୬୨	ପଞ୍ଚୁଆବର୍ଗ	
୧୦	ଗଦାଧରପୁର, ମହିଧରପୁର ସମଗ୍ରପଲ୍ଲୀ	୧୭୫	୬୬	୩୧୬	୫୫୭	୩୧.୪୨	୧୧.୮୫	୫୬.୭୩	ଅନୁସୂଚିତ ଜାତି	
୧୧	କୁଞ୍ଜାମୁରା ଘର ନଂ- ୧୨୩୧୧୩୮, ୧୭୨୧୨୨୯	୨୯୬	୨	୧୯୦	୪୮୮	୬୦.୬୬	୦.୪୧	୩୮.୯୩	ଅଣସଂରକ୍ଷିତ	
୧୨	କୁଞ୍ଜାମୁରା ଘର ନଂ- ୧୧୧୨୨, ୨୭୫୧୩୨୬	୧୬୨	୪୪	୪୪୯	୬୫୫	୨୪.୭୩	୬.୭୨	୬୮.୫୫	ଅଣସଂରକ୍ଷିତ	
୧୩	କୁଞ୍ଜାମୁରା ଘର ନଂ- ୧୩୯୧୧୭୧, ୨୩୦୧୨୭୪	୧୯୦	୦	୨୫୮	୪୪୮	୪୨.୪୧	୦.୦୦	୫୭.୫୯	ଅନୁସୂଚିତ ଜାତି ମହିଳା	
	ମୋଟ	୧୭୭୭	୩୪୫	୪୧୬୮	୬୧୮୦	୨୬.୯୬	୫.୫୮	୬୭.୪୫		

  
 ଜିଲ୍ଲାପାଳ, ସମ୍ବଲପୁର

ଗ୍ରାମ ଶାସନର ଖର୍ଚ୍ଚ ଗୁଡ଼ିକର ବିଭାଜନ ଏବଂ ସଂରକ୍ଷଣ ବୃତ୍ତାନ୍ତ ବିବରଣୀ

ଗ୍ରାମ ଶାସନର ନାମ :-  
 ବ୍ଲକ୍ ର ନାମ :-  
 ଜିଲ୍ଲାର ନାମ :-

ଶିମିଳିପାଳ  
 ନାକଟିଦେଉଳ  
 ସମ୍ବଲପୁର

ସମୁଦାୟ ଖର୍ଚ୍ଚ ସଂଖ୍ୟା :-

୧୧

ସଂରକ୍ଷଣ କରାଯାଇଥିବା ସ୍ଥିତି

ଶ୍ରେଣୀ	ପୁରୁଷ	ସ୍ତ୍ରୀ	ମୋଟ
ଅନୁସୂଚିତ ଜାତି	୦	୧	୧
ଅନୁସୂଚିତ ଜନଜାତି	୧	୨	୩
ପଛୁଆବର୍ଗ	୦	୧	୧
ଅଣସଂରକ୍ଷିତ	୪	୨	୬
ମୋଟ	୫	୬	୧୧

ଖର୍ଚ୍ଚର ସଂଖ୍ୟା	ଖର୍ଚ୍ଚର ପରିସର	ଜନସଂଖ୍ୟା				ସମୁଦାୟ ସଂଖ୍ୟାର ପ୍ରତିଶତକତା			ସଂରକ୍ଷଣ କରାଯାଇଛି କି? ଯଦି ହୋଇଥାଏ ତାର ଶ୍ରେଣୀ ବିଭାଗ	ମତବ୍ୟ
		ଅନୁସୂଚିତ ଜାତି	ଅନୁସୂଚିତ ଜନଜାତି	ଅନ୍ୟାନ୍ୟ	ମୋଟ	ଅନୁସୂଚିତ ଜାତି	ଅନୁସୂଚିତ ଜନଜାତି	ଅନ୍ୟାନ୍ୟ		
1	2	3	4	5	6	7	8	9	10	11
୧	ଶିମିଳିପାଳ(କାନ୍ଥଶିପାଳ) ଓ ଚରତପଣି	୧୧	୧୦୯	୩୦୨	୪୨୨	୨.୬୧	୨୫.୮୩	୭୧.୫୬	ପଛୁଆବର୍ଗ ମହିଳା	
୨	ଶିମିଳିପାଳ ଘର ନଂ-୨୬୧୧୦୦	୧୧୪	୦	୩୧୩	୪୨୭	୨୬.୭୦	୦.୦୦	୭୩.୩୦	ଅନୁସୂଚିତ ଜାତି ମହିଳା	
୩	ଶିମିଳିପାଳ ଘର ନଂ- ଅଂଶ	୦	୦	୩୪୯	୩୪୯	୦.୦୦	୦.୦୦	୧୦୦.୦୦	ମହିଳା	
୪	ଶରଧାପୁର ଘର ନଂ- ୧୧୭୭୦	୨୨	୨୩୬	୧୮୭	୪୪୫	୪.୯୪	୫୩.୦୩	୪୨.୦୨	ଅନୁସୂଚିତ ଜନଜାତି ମହିଳା	
୫	ଶରଧାପୁର ଘର ନଂ- ୭୧ ରୁ ଅବଶିଷ୍ଟାଂଶ	୩୯	୧୮୭	୨୦୧	୪୨୭	୯.୧୩	୪୩.୭୯	୪୭.୦୭	ଅଣସଂରକ୍ଷିତ	
୬	କମଳପୁର ସମଗ୍ରପଲ୍ଲୀ	୦	୧୧୭	୬୦	୧୭୭	୦.୦୦	୬୬.୧୦	୩୩.୯୦	ଅନୁସୂଚିତ ଜନଜାତି	
୭	ସିହିଲିଆ ସମଗ୍ରପଲ୍ଲୀ	୦	୭୬	୧୬୬	୨୪୨	୦.୦୦	୩୧.୪୦	୬୮.୬୦	ମହିଳା	
୮	ଲୁସୁରା ଘର ନଂ- ୧୨୪୧୧୫୨,ଡାଲିମାଳ	୦	୧୮୨	୦	୧୮୨	୦.୦୦	୧୦୦.୦୦	୦.୦୦	ଅଣସଂରକ୍ଷିତ	
୯	ଲୁସୁରା ଘର ନଂ- ୯୪୧୧୨୩,୧୫୩ ରୁ ୧୬୨, ଉପରକାଦୋବାହାଳି	୦	୧୦୪	୨୩୦	୩୩୪	୦.୦୦	୩୧.୧୪	୬୮.୮୬	ଅଣସଂରକ୍ଷିତ	
୧୦	ଲୁସୁରା ଘର ନଂ- ୪୪୧୧୩	୦	୮୨	୨୮୪	୩୬୬	୦.୦୦	୨୨.୪୦	୭୭.୬୦	ଅଣସଂରକ୍ଷିତ	
୧୧	ଲୁସୁରା ଚଳ, କାଦୋବାହାଳି ଘ.ନ-୧-୪୩ ଓ ୧୬୩-୧୮୨	୪୬	୧୦୩	୧୫୨	୩୦୧	୧୫.୨୮	୩୪.୨୨	୫୦.୫୦	ଅନୁସୂଚିତ ଜନଜାତି ମହିଳା	
	ମୋଟ	୨୩୨	୧୧୯୬	୨୨୪୪	୩୬୭୨	୬.୩୨	୩୨.୫୭	୬୧.୧୧		

  
 ଜିଲ୍ଲାପାଳ, ସମ୍ବଲପୁର

ଗ୍ରାମ ଶାସନର ଖର୍ଚ୍ଚ ଗୁଡ଼ିକର ବିଭାଜନ ଏବଂ ସଂରକ୍ଷଣ ବୃତ୍ତାନ୍ତ ବିବରଣୀ

ଗ୍ରାମ ଶାସନର ନାମ :-

ବ୍ଲକ ର ନାମ :-

ଜିଲ୍ଲାର ନାମ :-

ସରାପାଲି

ନାକଟିଦେଉଳ

ସମ୍ବଲପୁର


ସମୁଦାୟ ଖର୍ଚ୍ଚ ସଂଖ୍ୟା :-

୧୫

ସଂରକ୍ଷଣ କରାଯାଇଥିବା ଛିଡି

ଶ୍ରେଣୀ	ପୁରୁଷ	ଘା	ମୋଟ
ଅନୁସୂଚିତ ଜାତି	୧	୨	୩
ଅନୁସୂଚିତ ଜନଜାତି	୧	୨	୩
ପଞ୍ଚୁଆବର୍ଗ	୦	୧	୧
ଅଣସଂରକ୍ଷିତ	୫	୩	୮
ମୋଟ	୭	୮	୧୫

ଖର୍ଚ୍ଚର ସଂଖ୍ୟା	ଖର୍ଚ୍ଚର ପରିସର	ଜନସଂଖ୍ୟା				ସମୁଦାୟ ସଂଖ୍ୟାର ପ୍ରତିଶତକତା			ସଂରକ୍ଷଣ କରାଯାଇଛି କି? ଯଦି ହୋଇଥାଏ ତାର ଶ୍ରେଣୀ ବିଭାଗ	ମତବ୍ୟ
		ଅନୁସୂଚିତ ଜାତି	ଅନୁସୂଚିତ ଜନଜାତି	ଅନ୍ୟାନ୍ୟ	ମୋଟ	ଅନୁସୂଚିତ ଜାତି	ଅନୁସୂଚିତ ଜନଜାତି	ଅନ୍ୟାନ୍ୟ		
1	2	3	4	5	6	7	8	9	10	11
୧	ତୁମାମହୁଲ ଘରନଂ-୫୩୨ ରୁ୬୫୯	୨୫	୧୪୧	୩୩୯	୫୦୫	୪.୯୫	୨୭.୯୨	୬୭.୧୩	ମହିଳା	
୨	ଜତରାପାଲି ଘରନଂ-୨୫୭ରୁ୫୩୧	୪୦	୦	୨୮୮	୩୨୮	୧୨.୨୦	୦.୦୦	୮୭.୮୦	ପଞ୍ଚୁଆବର୍ଗ ମହିଳା	
୩	ସରାପାଲି ଅଂଶ ଘର ନଂ-୧୨୨୮୧, ୧୧୦୮ରୁ୧୨୧୩	୨୯୮	୦	୩୪୭	୬୪୫	୪୬.୨୦	୦.୦୦	୫୩.୮୦	ଅନୁସୂଚିତ ଜାତି ମହିଳା	
୪	ସରାପାଲି ଅଂଶ ଘର ନଂ-୨୮୨ରୁ୫୬୨, ୯୭୫ରୁ୧୧୦୭	୧୨୩	୦	୪୦୨	୫୨୫	୨୩.୪୩	୦.୦୦	୭୬.୫୭	ଅନୁସୂଚିତ ଜାତି	
୫	ସରାପାଲି ଅଂଶ ଘର ନଂ-୫୬୩ରୁ୯୭୪	୫୦	୩୩	୪୨୬	୫୦୯	୯.୮୨	୬.୪୮	୮୩.୬୯	ଅଣସଂରକ୍ଷିତ	
୬	ସରାପାଲି ଘରନଂ-୧ରୁ୫୬୪, ଗୋଧୂକିପା, ମରୁଡ଼ିମୁଣ୍ଡା ସମଗ୍ରପଲ୍ଲୀ	୧୪୭	୩୧୨	୩୦୨	୭୬୧	୧୯.୩୨	୪୧.୦୦	୩୯.୬୮	ଅନୁସୂଚିତ ଜନଜାତି ମହିଳା	
୭	କୁରାପାଲି ଘରନଂ-୧ରୁ୩୨୧	୬	୫୬	୩୦୩	୩୬୫	୧.୬୪	୧୫.୩୪	୮୩.୦୧	ମହିଳା	
୮	କୁରାପାଲି ଘରନଂ-୩୨୨ରୁ୬୪୧, ଗଡ଼ଖୋଲ	୧୦୫	୯୪	୧୮୪	୩୮୩	୨୬.୪୨	୨୪.୫୪	୪୮.୦୪	ଅଣସଂରକ୍ଷିତ	
୯	ପଞ୍ଚୁଆଖୋଲ ସମଗ୍ରପଲ୍ଲୀ	୨୭	୩୦	୧୭୪	୨୩୧	୧୧.୬୯	୧୨.୯୯	୭୫.୩୨	ମହିଳା	
୧୦	ପୋଡ଼ାଖୋଲ ସମଗ୍ରପଲ୍ଲୀ	୩୯	୬୨	୨୩୭	୩୩୮	୧୧.୫୪	୧୮.୩୪	୭୦.୧୨	ଅଣସଂରକ୍ଷିତ	
୧୧	ଗୌଡ଼ପଡ଼ା ସମଗ୍ରପଲ୍ଲୀ	୨୨୮	୨୭	୩୬୯	୬୨୪	୩୬.୫୪	୪.୩୩	୫୯.୧୩	ଅନୁସୂଚିତ ଜାତି ମହିଳା	
୧୨	ଚନ୍ଦ୍ରପୁର ସମଗ୍ରପଲ୍ଲୀ	୦	୧୮୯	୨୭୮	୪୬୭	୦.୦୦	୪୦.୪୭	୫୯.୫୩	ଅନୁସୂଚିତ ଜନଜାତି	
୧୩	ଜେମାୟୁରୀ, ମହୁଲପାଲି, ଜଟଙ୍ଗାଖୋଲି ସମଗ୍ରପଲ୍ଲୀ	୨୬	୧୩୯	୧୦୨	୨୬୭	୯.୬୪	୫୨.୦୬	୩୮.୨୦	ଅଣସଂରକ୍ଷିତ	
୧୪	ହିଜପାଲି ସମଗ୍ରପଲ୍ଲୀ	୧୧	୫୦	୨୧୧	୨୭୨	୪.୦୪	୧୮.୩୮	୭୭.୫୭	ଅଣସଂରକ୍ଷିତ	
୧୫	ଡେରାପଥର, ହିତମ, ଡିଙ୍ଗିରିତୁମା, ବାଲିଆମ ସମଗ୍ରପଲ୍ଲୀ	୦	୯୬	୩୪	୧୩୦	୦.୦୦	୭୩.୮୫	୨୬.୧୫	ଅନୁସୂଚିତ ଜନଜାତି ମହିଳା	
ମୋଟ		୧୧୨୫	୧୨୨୯	୩୯୯୬	୬୩୫୦	୧୭.୬୨	୧୯.୩୫	୬୨.୯୩		

  
ଜିଲ୍ଲାପାଳ, ସମ୍ବଲପୁର



ଫର୍ମ ନଂ ୧୩

| ନାୟନ ୩(୩) ବ୍ରହ୍ମଣ୍ୟ |

ଗ୍ରାମ ଶାସନର ଓଡ଼ିଶା ଗୃହ ଉପାଧିକାର ବିଭାଜନ ଏବଂ ସଂରକ୍ଷଣ ବୃତ୍ତାନ୍ତ ବିବରଣୀ

ଗ୍ରାମ ଶାସନର ନାମ :-

ସାହେବି

ସମୁଦାୟ ଓଡ଼ିଶା ସଂଖ୍ୟା :-

୧୧

ବ୍ଲକ୍ ନାମ :-

ନାକଟିଦେଉଳ

ସଂରକ୍ଷଣ କରାଯାଇଥିବା ଛାଡ଼ି

ଜିଲ୍ଲାର ନାମ :-

ସମ୍ବଲପୁର

ଶ୍ରେଣୀ	ପୁରୁଷ	ସ୍ତ୍ରୀ	ମୋଟ
ଅନୁସୂଚିତ ଜାତି	୧	୧	୨
ଅନୁସୂଚିତ ଜନଜାତି	୧	୧	୨
ପଛୁଆବର୍ଗ	୦	୧	୧
ଅଣସଂରକ୍ଷିତ	୩	୩	୬
ମୋଟ	୫	୬	୧୧

ଓଡ଼ିଶା ସଂଖ୍ୟା	ଓଡ଼ିଶା ପରିସର	ଜନସଂଖ୍ୟା				ସମୁଦାୟ ସଂଖ୍ୟାର ପ୍ରତିଶତକଡ଼ା			ସଂରକ୍ଷଣ କରାଯାଇଛି କି? ଯଦି ହୋଇଥାଏ ତାର ଶ୍ରେଣୀ ବିଭାଜନ	ମତବ୍ୟ
		ଅନୁସୂଚିତ ଜାତି	ଅନୁସୂଚିତ ଜନଜାତି	ଅନ୍ୟାନ୍ୟ	ମୋଟ	ଅନୁସୂଚିତ ଜାତି	ଅନୁସୂଚିତ ଜନଜାତି	ଅନ୍ୟାନ୍ୟ		
1	2	3	4	5	6	7	8	9	10	11
୧	ଟାଙ୍ଗାଆନିଶା,ମାନକୁଣ୍ଡା	୦	୩୬	୪୨	୭୮	୦.୦୦	୪୬.୧୫	୫୩.୮୫	ମହିଳା	
୨	ସାହେବି ଘର ନଂ- ୩୭ରୁ୩୪,ପୋଡ଼ାମାଲ ସମଗ୍ରପଲ୍ଲୀ	୦	୦	୩୯୦	୩୯୦	୦.୦୦	୦.୦୦	୧୦୦.୦୦	ପଛୁଆବର୍ଗ ମହିଳା	
୩	ସାହେବି ଘର ନଂ- ୭୫ରୁ୧୦୨	୬୦	୧୫	୨୪୨	୩୧୭	୧୮.୯୩	୪.୭୩	୭୬.୩୪	ଅଣସଂରକ୍ଷିତ	
୪	ସାହେବି ଘର ନଂ- ୧୦୩ରୁ୧୮୦	୧୪୯	୨୦	୨୨୧	୩୯୦	୩୮.୨୧	୫.୧୩	୫୬.୬୬	ଅନୁସୂଚିତ ଜାତି ମହିଳା	
୫	ରେଙ୍ଗାଲି ଘର ନଂ- ୧୫୫ରୁ୨୪,	୨୦	୦	୨୫୭	୨୭୭	୭.୨୨	୦.୦୦	୯୨.୭୮	ମହିଳା	
୬	ରେଙ୍ଗାଲି ଘର ନଂ- ୧୬୫ରୁ୨୩,ପାଟୁନାକିପା	୮୯	୨୩	୧୭୫	୨୮୭	୩୧.୦୧	୮.୦୧	୬୦.୯୮	ଅଣସଂରକ୍ଷିତ	
୭	ଝାରବେଡ଼ା ଘର ନଂ- ୧୫୩୬	୨	୧୫୦	୬୧	୨୧୩	୦.୯୪	୬୦.୪୨	୨୮.୬୪	ଅନୁସୂଚିତ ଜନଜାତି ମହିଳା	
୮	ଝାରବେଡ଼ା ଘର ନଂ- ୩୭୫୬୮	୦	୧୮୭	୮୧	୨୬୮	୦.୦୦	୬୯.୭୮	୩୦.୨୨	ଅନୁସୂଚିତ ଜନଜାତି	
୯	ଝାରବେଡ଼ା ଘର ନଂ- ୬୮୫୧୨୨	୦	୨୦୮	୮୨	୨୯୦	୦.୦୦	୭୧.୭୨	୨୮.୨୮	ମହିଳା	
୧୦	ହିଜାମୁରା ଘର ନଂ- ୧୫୩୯	୨୬	୦	୧୩୪	୧୬୧	୧୬.୭୭	୦.୦୦	୮୩.୨୩	ଅଣସଂରକ୍ଷିତ	
୧୧	ହିଜାମୁରା ଘର ନଂ- ୪୦୫୫୮	୬୦	୯	୯୦	୧୬୯	୪୧.୪୨	୫.୩୩	୫୩.୨୫	ଅନୁସୂଚିତ ଜାତି	
ମୋଟ		୪୧୭	୬୪୮	୧୭୭୫	୨୮୪୦	୧୪.୬୮	୨୨.୮୨	୬୨.୫୦		

ଜିଲ୍ଲାପାଳ, ସମ୍ବଲପୁର

ଫର୍ମ ନଂ ୧୩

| ନାୟକ ୩(୩) ବ୍ରହ୍ମବ୍ୟା |

ଗ୍ରାମ ଶାସନର ଖର୍ଚ୍ଚ ଗୁଡ଼ିକର ବିଭାଜନ ଏବଂ ସଂରକ୍ଷଣ ରୁଡାନ୍ତ ବିବରଣୀ

ଗ୍ରାମ ଶାସନର ନାମ :-

ବ୍ଲକ ର ନାମ :-

ଜିଲ୍ଲାର ନାମ :-

ଗୋଗୁଆ

ନାକଟିଦେଉଳ

ସମ୍ବଲପୁର

ସମୁଦାୟ ଖର୍ଚ୍ଚ ସଂଖ୍ୟା :-

୧୧

ସଂରକ୍ଷଣ କରାଯାଇଥିବା ଭିତ୍ତି

ଶ୍ରେଣୀ	ପୁରୁଷ	ସ୍ତ୍ରୀ	ମୋଟ
ଅନୁସୂଚିତ ଜାତି	୦	୧	୧
ଅନୁସୂଚିତ ଜନଜାତି	୧	୧	୨
ପଞ୍ଚୁଆବର୍ଗ	୧	୧	୨
ଅଣସଂରକ୍ଷିତ	୩	୩	୬
ମୋଟ	୫	୬	୧୧

ଖର୍ଚ୍ଚ ର ସଂଖ୍ୟା	ଖର୍ଚ୍ଚର ପରିସର	ଉପସଂଖ୍ୟା				ସମୁଦାୟ ସଂଖ୍ୟାର ପ୍ରତିଶତକତା			ସଂରକ୍ଷଣ କରାଯାଇଛି କି? ଯଦି ହୋଇଥାଏ ତାର ଶ୍ରେଣୀ ବିଭାଗ	ମତବ୍ୟ
		ଅନୁସୂଚିତ ଜାତି	ଅନୁସୂଚିତ ଜନଜାତି	ଅନ୍ୟାନ୍ୟ	ମୋଟ	ଅନୁସୂଚିତ ଜାତି	ଅନୁସୂଚିତ ଜନଜାତି	ଅନ୍ୟାନ୍ୟ		
1	2	3	4	5	6	7	8	9	10	11
୧	ମଙ୍ଗଳପୁର ସମଗ୍ରପଲ୍ଲୀ	୦	୮୮	୧୬୪	୨୫୨	୦.୦୦	୩୪.୯୨	୬୫.୦୮	ଅନୁସୂଚିତ ଜନଜାତି ମହିଳା	
୨	ଖୋଲଗଡ଼ ସମଗ୍ରପଲ୍ଲୀ	୨୦	୫୬	୨୫୩	୩୨୯	୬.୦୮	୧୭.୦୨	୭୬.୯୦	ପଞ୍ଚୁଆବର୍ଗ ମହିଳା	
୩	ଭିକମପୁର, ବେଲବାହାଳୀ ସମଗ୍ରପଲ୍ଲୀ	୦	୪୪	୭୧	୧୧୫	୦.୦୦	୩୮.୨୬	୬୧.୭୪	ମହିଳା	
୪	ମୁରୁରୁମୁଣ୍ଡା ସମଗ୍ରପଲ୍ଲୀ	୦	୧୨୩	୩୬	୧୫୯	୦.୦୦	୭୭.୩୬	୨୨.୬୪	ପଞ୍ଚୁଆବର୍ଗ	
୫	ଲାଲଜା ସମଗ୍ରପଲ୍ଲୀ	୯	୦	୧୩୯	୧୪୮	୬.୦୮	୦.୦୦	୯୩.୯୨	ଅଣସଂରକ୍ଷିତ	
୬	ଛତ୍ରପୁର ଘରନଂ-୧ ରୁ ୩୨	୩୫	୧୬	୧୬୯	୨୨୧	୧୫.୮୪	୭.୬୯	୭୬.୪୭	ମହିଳା	
୭	ଛତ୍ରପୁର ଅବଶିଷ୍ଟାଂଶ	୧୦୭	୧୩୧	୦	୨୩୮	୪୪.୯୬	୫୫.୦୪	୦.୦୦	ଅନୁସୂଚିତ ଜନଜାତି	
୮	ଗୋଗୁଆ ଘରନଂ-୧ ରୁ ୫୬	୫୨	୪	୧୮୫	୨୪୧	୨୧.୫୮	୧.୬୬	୭୬.୭୬	ଅନୁସୂଚିତ ଜାତି ମହିଳା	
୯	ଗୋଗୁଆ ଘରନଂ-୫୭ ରୁ ୧୦୬	୪୨	୦	୨୧୫	୨୫୭	୧୬.୩୪	୦.୦୦	୮୩.୬୬	ଅଣସଂରକ୍ଷିତ	
୧୦	ଗୋଗୁଆ ଘରନଂ-୧୦୭ ରୁ ୧୫୯	୦	୦	୨୧୭	୨୧୭	୦.୦୦	୦.୦୦	୧୦୦.୦୦	ମହିଳା	
୧୧	ଗୋଗୁଆ ଘରନଂ-୧୬୦ ରୁ ୧୧୪	୩୫	୦	୧୯୭	୨୩୨	୧୫.୦୯	୦.୦୦	୮୪.୯୧	ଅଣସଂରକ୍ଷିତ	
ମୋଟ		୩୦୦	୪୬୩	୧୬୪୬	୨୪୦୯	୧୨.୪୫	୧୯.୨୨	୬୮.୩୩		

ଜିଲ୍ଲାପାଳ, ସମ୍ବଲପୁର

ଗ୍ରାମ ଶାସନର ଖର୍ଚ୍ଚ ଗୁଡ଼ିକର ବିଭାଜନ ଏବଂ ସଂରକ୍ଷଣ ରୂପାନ୍ତ ବିବରଣୀ

ଗ୍ରାମ ଶାସନର ନାମ :-

ବ୍ଲକ ର ନାମ :-

ଜିଲ୍ଲାର ନାମ :-

ସାଲେଭଟା

ନାକଟିଦେଉଳ

ସମ୍ବଲପୁର

ସମୁଦାୟ ଖର୍ଚ୍ଚ ସଂଖ୍ୟା :-

୧୫

ସଂରକ୍ଷଣ କରାଯାଇଥିବା ସ୍ଥିତି

ଶ୍ରେଣୀ	ପୁରୁଷ	ସ୍ତ୍ରୀ	ମୋଟ
ଅନୁସୂଚିତ ଜାତି	୧	୧	୨
ଅନୁସୂଚିତ ଜନଜାତି	୨	୩	୫
ପଛୁଆବର୍ଗ	୦	୦	୦
ଅଣସଂରକ୍ଷିତ	୪	୪	୮
ମୋଟ	୭	୮	୧୫

ଖର୍ଚ୍ଚର ସଂଖ୍ୟା	ଖର୍ଚ୍ଚର ପରିସର	ଜନସଂଖ୍ୟା				ସମୁଦାୟ ସଂଖ୍ୟାର ପ୍ରତିଶତକତା			ସଂରକ୍ଷଣ କରାଯାଇଛି କି? ଯଦି ହୋଇଥାଏ ତାର ଶ୍ରେଣୀ ବିଭାଗ	ମତବ୍ୟ
		ଅନୁସୂଚିତ ଜାତି	ଅନୁସୂଚିତ ଜନଜାତି	ଅନ୍ୟାନ୍ୟ	ମୋଟ	ଅନୁସୂଚିତ ଜାତି	ଅନୁସୂଚିତ ଜନଜାତି	ଅନ୍ୟାନ୍ୟ		
1	2	3	4	5	6	7	8	9	10	11
୧	ସାଲେଭଟା ଘର ନଂ- ୧ ରୁଣା	୫୨	୧୮୩	୨୯	୩୧୪	୧୬.୫୬	୫୮.୨୮	୨୫.୧୬	ମହିଳା	
୨	ସାଲେଭଟା ଘର ନଂ- ୩୯ ରୁ ୯, ହତାହତ ସମଗ୍ରପଲ୍ଲୀ	୬୫	୨୦୯	୨୩	୩୪୭	୧୮.୭୩	୬୦.୨୩	୨୧.୦୪	ଅଣସଂରକ୍ଷିତ	
୩	ଆମଝରା ସମଗ୍ରପଲ୍ଲୀ	୧୩୩	୧୦୫	୨୦୧	୪୩୯	୩୦.୩୦	୨୩.୯୨	୪୫.୭୯	ଅନୁସୂଚିତ ଜାତି ମହିଳା	
୪	ଟିଲେଇପୋଷି ସମଗ୍ରପଲ୍ଲୀ	୮୩	୧୬	୨୩୮	୩୩୭	୨୪.୬୩	୪.୭୫	୨୦.୬୨	ଅନୁସୂଚିତ ଜାତି	
୫	ପଳଶାହୁରା ସମଗ୍ରପଲ୍ଲୀ	୮୧	୬୨	୨୪୩	୩୮୬	୨୦.୯୮	୧୬.୦୬	୨୨.୯୫	ମହିଳା	
୬	ବୁଡ଼ାକଡ଼ା ସମଗ୍ରପଲ୍ଲୀ	୮୫	୭୭	୩୯୩	୫୫୫	୧୫.୩୨	୧୩.୮୬	୨୦.୮୧	ଅଣସଂରକ୍ଷିତ	
୭	କେଉଁଟବେଣୀ ସମଗ୍ରପଲ୍ଲୀ	୧୬୦	୫୮	୪୮୮	୭୦୬	୨୨.୬୬	୮.୨୨	୨୯.୧୨	ମହିଳା	
୮	ଧରରାଗୋଡ଼, କଞ୍ଚଳ ସମଗ୍ରପଲ୍ଲୀ	୧	୩୭୨	୪୮	୪୨୧	୦.୨୪	୮୮.୩୬	୧୧.୪୦	ଅଣସଂରକ୍ଷିତ	
୯	କୁନ୍ଦେଇପୋରା, ସାହୁବାହାଲି, ରୋହିଣିଗାଡ଼ିଆ ସମଗ୍ରପଲ୍ଲୀ	୪୫	୨୦୧	୧୬୯	୪୧୫	୧୦.୮୪	୪୮.୪୩	୪୦.୭୨	ଅନୁସୂଚିତ ଜନଜାତି ମହିଳା	
୧୦	ନେଭେରାପାଳ ସମଗ୍ରପଲ୍ଲୀ (ଗୁହିରାମାଳି, ବଡ଼ଝରଣ, କାଉଁସିପାଳ)	୫	୨୩୦	୧୯୬	୪୩୧	୧.୧୬	୫୩.୩୬	୪୫.୪୮	ଅନୁସୂଚିତ ଜନଜାତି	
୧୧	ବସାଇଲ ସମଗ୍ରପଲ୍ଲୀ	୧୪୩	୧୧୩	୩୨୯	୫୮୫	୨୪.୪୪	୧୯.୩୨	୫୬.୨୪	ମହିଳା	
୧୨	ଶାରନାଳ, କରତାଖମଣ ସମଗ୍ରପଲ୍ଲୀ	୦	୨୮୩	୯୧	୩୭୪	୦.୦୦	୭୫.୬୬	୨୪.୩୩	ଅନୁସୂଚିତ ଜନଜାତି ମହିଳା	
୧୩	ଚେମ୍ପେଡ଼ା	୧୦୨	୬୩	୪୭	୨୧୨	୪୮.୧୧	୨୯.୭୨	୨୨.୧୭	ଅନୁସୂଚିତ ଜନଜାତି	
୧୪	ପ୍ରତାପପୁର	୨୦	୮୨	୬୦	୧୬୨	୧୨.୩୫	୫୦.୬୨	୩୭.୦୪	ଅନୁସୂଚିତ ଜନଜାତି	
୧୫	ଧରତଖୋଳ	୪	୧୩୪	୧୬	୧୫୪	୨.୬୦	୮୭.୦୧	୧୦.୩୯	ଅଣସଂରକ୍ଷିତ	
	ମୋଟ	୯୭୯	୨୧୮୮	୨୬୭୧	୫୮୩୮	୧୬.୬୬	୩୬.୪୮	୪୫.୭୫		