



OFFICE OF THE DISTRICT MAGISTRATE & COLLECTOR :
SAMBALPUR

Tel.No : 0663-2410048

(Gram Panchayat Section)

E-Mail : dpo.od-sam@nic.in

No 549 /GP


NOTIFICATION

Date 22/10 / 2021

Whereas, the draft reservation statement for the office of the Member of the Panchayat Samities in Form No. 19 was published U/s 16(2-A) (e) of the Odisha Panchayat Samiti Act, 1959 read with rule 7-D of the Odisha Panchayat Samiti Election Rules, 1991 followed by Odisha Panchayat Laws (Amendment) Act, 2021 with Notice in Form No. 20, vide this office Notice No. 508/GP dated. 08.10.2021, inviting objections and suggestions from all interested persons till the expiry of a period of seven days from the date of publication;


Whereas, objections and suggestions received during the said period have been duly disposed of by the undersigned and

Now, therefore, in exercise of the powers conferred by the aforesaid provisions of the said Act read with rule 7-F of the Odisha Panchayat Samiti Election Rules, 1991, the undersigned do hereby publish the Final Statement in Form No. 19 showing the division and reservation of constituencies of the Samities under Sambalpur District for General Election to PRIs, 2022.


Collector, Sambalpur


Memo No 550 /GP Date 22.10.2021

Copy with copy of final reservation statements in Form No. 19 forwarded to the Project Director, DRDA, Sambalpur/PA, ITDA, Kuchinda/ all Sub Collectors of Sambalpur District /all Block Development Officers/ All Tahasildars for information and necessary action.


Collector, Sambalpur

Memo No 551 /GP Date 22.10.2021

Copy with copy of the final reservation statements in Form No. 19 submitted to the Secretary, State Election Commission, Odisha, Bhubaneswar / Director, Panchayati Raj, Panchayati Raj Department, Odisha, Bhubaneswar for information and necessary action.


Collector, Sambalpur

FORM No. 19
(See Rules 7-B, 7-D, 8-F)
Final List / Statement of Constituencies

Name of the Block: ବାମରା Scheduled Area
District: ସମ୍ବଲପୁର

Total number of Constituencies 17
Constituencies reserved for

Category	Men	Women	Total
S.C.	1	1	2
S.T.	5	6	11
B.C.	0	0	0
U.R.	2	2	4
Total	8	9	17

Sl. No.	Name of the Constituency	Extent of the Constituency	Population				Percentage to the total population of the Constituency		If reserved, for which category.	Remarks
			S.C.	S.T.	Other	Total	S.C.	S.T.		
1	2	3	4	5	6	7	8	9	10	11
୧	ଉତ୍ତରପାଟଣା	ସମଗ୍ର	୮୨୮	୩୪୬୧	୧୩୧୬	୫୬୦୫	୧୪.୮	୬୨.୯୨	ମହିଳା	
୨	କବରୀବାହାଲ	ସମଗ୍ର	୫୩୬	୨୩୧୬	୧୫୧୩	୪୩୬୫	୧୨.୩	୩୫.୪୩	ଅନୁସୂଚିତ ଜନଜାତି	
୩	କିନାବରା	ସମଗ୍ର	୫୨୯	୫୨୦୩	୯୭୧	୬୭୦୩	୭.୮୯	୫୪.୪୮	ଅନୁସୂଚିତ ଜନଜାତି ମହିଳା	
୪	କୁଟାରିମାଲ	ସମଗ୍ର	୮୨୫	୩୪୬୩	୧୫୩୯	୫୮୨୭	୧୪.୨	୫୩.୬୧	ଅଣଫରଣିତ	
୫	କେଶରୀବାହାଲ	ସମଗ୍ର	୮୯୫	୪୭୭୪	୧୮୦୯	୬୪୭୮	୧୨	୪୯.୪୭	ଅନୁସୂଚିତ ଜନଜାତି ମହିଳା	
୬	ଗରପୋଷ	ସମଗ୍ର	୧୦୧୩	୩୭୧୨	୧୬୮୭	୬୪୧୨	୧୫.୮	୬୦.୦୫	ମହିଳା	
୭	ଗୋବିନ୍ଦପୁର	ସମଗ୍ର	୯୮୭	୩୪୨୫	୫୯୭୩	୧୦୩୮୫	୯.୫	୧୬.୫୨	ଅଣଫରଣିତ	
୮	ଜରାବରା	ସମଗ୍ର	୬୯୧	୫୧୬୬	୧୫୨୬	୭୩୮୩	୯.୩୬	୪୫.୨୮	ଅନୁସୂଚିତ ଜନଜାତି	
୯	ତୁରେଇ	ସମଗ୍ର	୩୫୯	୨୩୮୭	୬୩୯	୩୩୮୫	୧୦.୬	୫୬.୧୮	ଅନୁସୂଚିତ ଜନଜାତି ମହିଳା	
୧୦	ପିଣ୍ଡାପଥର	ସମଗ୍ର	୩୩୦	୩୧୮୬	୭୮୯	୪୩୦୫	୭.୬୬	୪୧.୮୩	ଅନୁସୂଚିତ ଜନଜାତି	
୧୧	ବାଉଁଶଲଗା	ସମଗ୍ର	୮୧୯	୪୦୭୫	୧୨୨୯	୬୧୨୩	୧୩.୪	୬୬.୬୪	ଅନୁସୂଚିତ ଜନଜାତି ମହିଳା	
୧୨	ବାବୁ ନିକିତିମାଲ	ସମଗ୍ର	୬୯୮	୨୪୬୬	୯୬୩	୪୧୨୭	୧୬.୯	୬୨.୪୮	ଅନୁସୂଚିତ ଜନଜାତି	
୧୩	ମହୁଲପାଲି	ସମଗ୍ର	୮୯୮	୨୦୫୬	୧୭୫୭	୪୭୧୧	୧୯.୧	୫୧.୧୧	ଅନୁସୂଚିତ ଜାତି ମହିଳା	
୧୪	ରବରା	ସମଗ୍ର	୩୧୪	୪୦୨୯	୩୬୩	୪୭୦୬	୬.୬୬	୮୬.୫	ଅନୁସୂଚିତ ଜନଜାତି ମହିଳା	
୧୫	ରଞ୍ଜିଆଡିକିରା	ସମଗ୍ର	୪୧୮	୪୨୬୬	୫୭୦	୫୨୫୪	୭.୯୬	୭୩.୩୩	ଅନୁସୂଚିତ ଜନଜାତି	
୧୬	ସଗରା	ସମଗ୍ର	୭୨୮	୨୮୪୧	୯୫୭	୪୫୨୬	୧୬.୧	୬୬.୦୭	ଅନୁସୂଚିତ ଜାତି	
୧୭	ଲରିଆପାଲି	ସମଗ୍ର	୩୧୪	୩୬୬୮	୮୧୧	୪୭୯୩	୬.୫୫	୩୮.୭୨	ଅନୁସୂଚିତ ଜନଜାତି ମହିଳା	
ମୋଟ			୧୧୧୮୨	୬୦୪୯୪	୨୪୪୧୨	୯୬୦୮୮	୧୧.୬୪	୬୨.୯୬		

ଜିଲ୍ଲାପାଳ, ସମ୍ବଲପୁର



OFFICE OF THE DISTRICT MAGISTRATE & COLLECTOR :
SAMBALPUR

Tel.No : 0663-2410048

(Gram Panchayat Section)

E-Mail : dpo.od-sam@nic.in

No 552 /GP


NOTIFICATION

Date 22/10/2021

Whereas, the Draft Reservation Statement for the Office of the Sarpanches in Form No. 15 was published under sub-section (5) & (6) of section 10 of the Odisha Grama panchayat Act, 1964 read with rule 3-A of the Odisha Grama Panchayat Election Rules, 1965 followed by Odisha Panchayat Laws (Amendment) Act, 2021 in the prescribed form No.12 vide this office Notice No. 511/GP dated. 08.10.2021, inviting objections and suggestions from all interested persons till the expiry of a period of seven days from the date of publication;


Whereas, objections and suggestions received during such period have been duly disposed of by the undersigned and

Now, therefore, in exercise of the powers conferred by the aforesaid provisions of the said Act, the undersigned do hereby publish the Final Statement in Form No. 15 showing the reservation to the Office of the Sarpanches of the Grama Panchayats under Sambalpur District for General Election to PRIs, 2022.


Collector, Sambalpur

Memo No 553 /GP Dated 22.10.2021

Copy with copy of final reservation statements of Sarpanches of Grama Panchayats in Form No. 15 forwarded to the Project Director, DRDA, Sambalpur/PA, ITDA, Kuchinda/ all Sub Collectors of Sambalpur District /all Block Development Officers/ All Tahasildars for information and necessary action.


Collector, Sambalpur

Memo No 554 /GP Dated 22.10.2021

Copy with copy of the final reservation statements of Sarpanches of Grama Panchayats of Sambalpur district in Form No. 15 submitted to the Secretary, State Election Commission, Odisha, Bhubaneswar / Director, Panchayati Raj, Panchayati Raj Department, Odisha, Bhubaneswar for information and necessary action.


Collector, Sambalpur

Final Statement showing the offices of the Sarpanches in Gram Panchayats

Name of the Block:

ବାମରା

Scheduled Area

District:

ସମଲପୁର

Sl. No.	Name of the Gram Panchayats	Reserved for Scheduled Castes, Scheduled Tribes & Women	Remarks
1	2	3	4
୧	ଉତ୍କଳପାଟ	ଅନୁସୂଚିତ ଜନଜାତି	
୨	କବରୀବାହାଲ	ଅନୁସୂଚିତ ଜନଜାତି	
୩	କିନାବଗା	ଅନୁସୂଚିତ ଜନଜାତି ମହିଳା	
୪	କୁଟାରିମାଲ	ଅନୁସୂଚିତ ଜନଜାତି	
୫	କେଶେଇବାହାଲ	ଅନୁସୂଚିତ ଜନଜାତି ମହିଳା	
୬	ଗରପୋଷ	ଅନୁସୂଚିତ ଜନଜାତି ମହିଳା	
୭	ଗୋବିନ୍ଦପୁର	ଅନୁସୂଚିତ ଜନଜାତି	
୮	ଜରାବଗା	ଅନୁସୂଚିତ ଜନଜାତି ମହିଳା	
୯	ତୁରେଇ	ଅନୁସୂଚିତ ଜନଜାତି	
୧୦	ପିଣ୍ଡାପଥର	ଅନୁସୂଚିତ ଜନଜାତି	
୧୧	ବାଉଁଶଲଗା	ଅନୁସୂଚିତ ଜନଜାତି	
୧୨	ବାବୁ ନିକିତିମାଲ	ଅନୁସୂଚିତ ଜନଜାତି ମହିଳା	
୧୩	ମହୁଲପାଲି	ଅନୁସୂଚିତ ଜନଜାତି ମହିଳା	
୧୪	ରବଗା	ଅନୁସୂଚିତ ଜନଜାତି ମହିଳା	
୧୫	ରଜିଆଟିକିରା	ଅନୁସୂଚିତ ଜନଜାତି	
୧୬	ସଗରା	ଅନୁସୂଚିତ ଜନଜାତି ମହିଳା	
୧୭	ଲରିଆପାଲି	ଅନୁସୂଚିତ ଜନଜାତି ମହିଳା	


 ଜିଲ୍ଲାପାଳ, ସମଲପୁର



OFFICE OF THE DISTRICT MAGISTRATE & COLLECTOR :
SAMBALPUR

Tel.No : 0663-2410048

(Gram Panchayat Section)

E-Mail : dpo.od-sam@nic.in

No 555 /GP


NOTIFICATION

Date 22/10/2021

Whereas, the draft reservation statement in Form No. 13 showing the division of Grama into wards and reservation of such wards was published u/s 10(4) (c) of the Odisha Grama Panchayat Act, 1964 read with rule 3 of the Odisha Grama Panchayat Election Rules, 1965 followed by Odisha Panchayat Laws (Amendment) Act, 2021 with notice in Form No. 12, vide this office Notice No. 511/GP dated. 08.10.2021, inviting objections and suggestions from all interested persons till the expiry of a period of seven days from the date of publication;


Whereas, objections and suggestions received during such period have been duly disposed of by the undersigned and

Now, therefore, in exercise of the powers conferred by the aforesaid provisions of the said Act, the undersigned do hereby publish the Final Statement in Form No. 13 showing the division of all Gramas into wards and the seats to be reserved therein under Sambalpur District for General Election to PRIs, 2022.


Collector, Sambalpur

Memo No 556 /GP Date 22.10.2021

Copy with copy of final reservation statements in Form No.13 forwarded to all Block Development Officers for information and necessary action.


Collector, Sambalpur


Memo No 557 /GP Date 22.10.2021

Copy with copy of the final reservation statements in Form No. 13 submitted to the Secretary, State Election Commission, Odisha, Bhubaneswar / Director, Panchayati Raj, Panchayati Raj Department, Odisha, Bhubaneswar for information and necessary action.


Collector, Sambalpur

Memo No 558 /GP Date 22.10.2021

Copy to the Project Director, DRDA, Sambalpur/PA, ITDA, Kuchinda /all Sub Collectors/ all Tahasildars of Sambalpur District for information and necessary action.


Collector, Sambalpur

ଗ୍ରାମ ଶାସନର ଷାଡ଼ ଗୁଡ଼ିକର ବିଭାଜନ ଏବଂ ସଂରକ୍ଷଣ ତୁଚ୍ଛ ବିବରଣୀ

ଗ୍ରାମ ଶାସନର ନାମ :-

ଉଚ୍ଚକାପାଟ

ସମୁଦାୟ ଷାଡ଼ ସଂଖ୍ୟା :-

୧୨

ବ୍ଲକ୍ ର ନାମ :-

ବାମରା

ସଂରକ୍ଷଣ କରାଯାଇଥିବା ଭିତ୍ତି

ଜିଲ୍ଲାର ନାମ :-

ସମ୍ବଲପୁର

ଶ୍ରେଣୀ	ପୁରୁଷ	ସ୍ତ୍ରୀ	ମୋଟ
ଅନୁସୂଚିତ ଜାତି	1	1	2
ଅନୁସୂଚିତ ଜନଜାତି	3	4	7
ପଞ୍ଚୁଆବର୍ଗ	0	0	0
ଅଣସଂରକ୍ଷିତ	2	1	3
ମୋଟ	6	6	12

ଷାଡ଼ ର ସଂଖ୍ୟା	ଷାଡ଼ର ପରିସର	ଜନସଂଖ୍ୟା				ସମୁଦାୟ ସଂଖ୍ୟାର ପ୍ରତିଶତକତା			ସଂରକ୍ଷଣ କରାଯାଇଛି କି? ଯଦି ହୋଇଥାଏ ତାର ଶ୍ରେଣୀ ବିଭାଗ	ମତବ୍ୟ
		ଅନୁସୂଚିତ ଜାତି	ଅନୁସୂଚିତ ଜନଜାତି	ଅନ୍ୟାନ୍ୟ	ମୋଟ	ଅନୁସୂଚିତ ଜାତି	ଅନୁସୂଚିତ ଜନଜାତି	ଅନ୍ୟାନ୍ୟ		
1	2	3	4	5	6	7	8	9	10	11
୧	ଉଚ୍ଚକାପାଟ, ୧ ରୁ ୫୧	30	290	67	387	7.75	74.94	17.31	ମହିଳା	
୨	ଉଚ୍ଚକାପାଟ, ୫୧ ରୁ ୯୪	84	278	82	444	18.92	62.61	18.47	ଅଣସଂରକ୍ଷିତ	
୩	ଉଚ୍ଚକାପାଟ ୯୫ ରୁ ୧୨୩	82	259	156	497	16.50	52.11	31.39	ଅଣସଂରକ୍ଷିତ	
୪	ଉଚ୍ଚକାପାଟ ୧ ରୁ ୪୯, ୧୨୪ ରୁ ୨୦୩	34	460	45	539	6.31	85.34	8.35	ଅନୁସୂଚିତ ଜନଜାତି ମହିଳା	
୫	ଉଚ୍ଚକାପାଟ, ୫୦ ରୁ ୯୫	62	329	57	448	13.84	73.44	12.72	ଅନୁସୂଚିତ ଜନଜାତି	
୬	ସାକୋବାହାଲ, ୧ ରୁ ୩୪, ୩୬ ରୁ ୫୯	84	217	75	376	22.34	57.71	19.95	ଅନୁସୂଚିତ ଜାତି ମହିଳା	
୭	ସାକୋବାହାଲ ୫୯ ରୁ ୧୩୪	67	378	57	502	13.35	75.30	11.35	ଅନୁସୂଚିତ ଜନଜାତି ମହିଳା	
୮	କେଳୁପାଣି, ୧ ରୁ ୨୧, ୨୩ ରୁ ୧୨୯	253	104	97	454	55.73	22.91	21.37	ଅନୁସୂଚିତ ଜାତି	
୯	କେଳୁପାଣି, ୩ ରୁ ୪୮, ୨୩ ରୁ ୧୨୧	16	460	136	612	2.61	75.16	22.22	ଅନୁସୂଚିତ ଜନଜାତି	
୧୦	କେଳୁପାଣି, ୧୨୯ ରୁ ୨୨୮	55	36	481	572	9.62	6.29	84.09	ଅନୁସୂଚିତ ଜନଜାତି ମହିଳା	
୧୧	ଭଗପଡା, ୨୩ ରୁ ୧୨୪	39	352	9	400	9.75	88.00	2.25	ଅନୁସୂଚିତ ଜନଜାତି	
୧୨	ଭଗପଡା, ୧ ରୁ ୨୨	22	298	54	374	5.88	79.68	14.44	ଅନୁସୂଚିତ ଜନଜାତି ମହିଳା	
ମୋଟ		୮୨୮	୩୪୨୧	୧୩୧୬	୫୬୦୫	୧୪.୭୭	୬୧.୭୫	୨୩.୪୮		


ଜିଲ୍ଲାପାଳ, ସମ୍ବଲପୁର

ଫର୍ମ ନଂ ୧୩

| ନାୟକ ୩(୩) ଦ୍ରଷ୍ଟବ୍ୟ |

ଗ୍ରାମ ଶାସନର ଖର୍ଚ୍ଚ ଗୁଡ଼ିକର ବିଭାଜନ ଏବଂ ସଂରକ୍ଷଣ ତୁଚ୍ଚତା ବିବରଣୀ

ଗ୍ରାମ ଶାସନର ନାମ

କବରୀବାହାଲ

ସମୁଦାୟ ଖର୍ଚ୍ଚ ସଂଖ୍ୟା :-

୧୧

ବୁକ୍ ର ନାମ :-

ବାମରା


ସଂରକ୍ଷଣ କରାଯାଇଥିବା ଛିଡି

ଜିଲ୍ଲାର ନାମ :-

ସମ୍ବଲପୁର

ଶ୍ରେଣୀ	ପୁରୁଷ	ସ୍ତ୍ରୀ	ମୋଟ
ଅନୁସୂଚିତ ଜାତି	0	1	1
ଅନୁସୂଚିତ ଜନଜାତି	3	3	6
ପଞ୍ଚୁଆବର୍ଗ	0	0	0
ଅଣସଂରକ୍ଷିତ	2	2	4
ମୋଟ	5	6	11

ଖର୍ଚ୍ଚର ସଂଖ୍ୟା	ଖର୍ଚ୍ଚର ପରିସର	ଜନସଂଖ୍ୟା				ସମୁଦାୟ ସଂଖ୍ୟାର ପ୍ରତିଶତକତା			ସଂରକ୍ଷଣ କରାଯାଇଛି କି? ଯଦି ହୋଇଥାଏ ତାର ଶ୍ରେଣୀ ବିଭାଗ	ମତବ୍ୟ
		ଅନୁସୂଚିତ ଜାତି	ଅନୁସୂଚିତ ଜନଜାତି	ଅନ୍ୟାନ୍ୟ	ମୋଟ	ଅନୁସୂଚିତ ଜାତି	ଅନୁସୂଚିତ ଜନଜାତି	ଅନ୍ୟାନ୍ୟ		
1	2	3	4	5	6	7	8	9	10	11
୧	କନକମାଳ ୧-୨୧	୨	୨୩୪	୧୪୦	୩୭୬	୦.୫୩	୬୨.୨୩	୩୭.୨୩	ଅନୁସୂଚିତ ଜନଜାତି ମହିଳା	
୨	ବନ୍ଧୁକାଳୀ ୧-୨୯	୮୫	୨୬୭	୧୪୦	୪୯୨	୧୭.୨୮	୫୪.୨୭	୨୮.୪୬	ଅନୁସୂଚିତ ଜନଜାତି	
୩	ବନ୍ଧୁକାଳୀ ୨୦-୧୦୮	୨୪	୪୮	୧୨୦	୧୯୨	୧୨.୫୦	୨୫.୦୦	୨୨.୫୦	ଅନୁସୂଚିତ ଜନଜାତି ମହିଳା	
୪	ବନ୍ଧୁକାଳୀ ୧୦୯-୧୪୫	୨୬	୨୮୬	୧୫୮	୪୭୦	୫.୫୩	୬୦.୮୫	୩୩.୬୨	ମହିଳା	
୫	କବରୀବାହାଲ ୧-୪୮	୨୫	୧୮୦	୧୩୦	୩୩୫	୭.୪୬	୫୩.୭୩	୩୮.୮୧	ଅଣସଂରକ୍ଷିତ	
୬	କବରୀବାହାଲ ୪୯-୮୭	୩୦	୨୪୮	୨୫	୩୦୩	୯.୯୦	୮୧.୮୫	୮.୨୫	ଅନୁସୂଚିତ ଜନଜାତି	
୭	କବରୀବାହାଲ ୮୮-୧୫୮	୧୫୫	୨୪୫	୧୯୦	୫୯୦	୨୬.୨୬	୪୧.୫୩	୩୨.୨୦	ଅନୁସୂଚିତ ଜାତି ମହିଳା	
୮	କବରୀବାହାଲ ୧୫୯-୧୮୮	୫୦	୨୩୦	୧୬୦	୪୪୦	୧୧.୩୬	୫୨.୨୬	୩୬.୩୬	ମହିଳା	
୯	ସେନାପତି ୨୬-୯୮	୨୦	୨୬୦	୧୪୫	୪୨୫	୪.୭୧	୬୧.୧୮	୩୪.୧୨	ଅଣସଂରକ୍ଷିତ	
୧୦	କେନ୍ଦ୍ରମାଳ ୯୯-୧୭୮	୧୫	୨୪୪	୫୦	୩୦୯	୪.୮୫	୭୮.୯୬	୧୬.୧୮	ଅନୁସୂଚିତ ଜନଜାତି ମହିଳା	
୧୧	ଫାଳପୋଷ ୧-୭୮	୧୦୪	୭୪	୨୫୫	୪୩୩	୨୪.୦୨	୧୭.୦୯	୫୮.୮୯	ଅନୁସୂଚିତ ଜନଜାତି	
ମୋଟ		୫୩୬	୨୩୧୬	୧୫୧୩	୪୩୬୫	୧୨.୨୮	୫୩.୦୬	୩୪.୬୬		


ଜିଲ୍ଲାପାଳ, ସମ୍ବଲପୁର

ଫର୍ମ ନଂ ୧୩

| ନାୟନ ୩(୩) ଦ୍ରଷ୍ଟବ୍ୟ |

ଗ୍ରାମ ଶାସନର ଖର୍ଚ୍ଚ ଗୁଡ଼ିକର ବିଭାଜନ ଏବଂ ସଂରକ୍ଷଣ ରୁତାନ୍ତ ବିବରଣୀ

ଗ୍ରାମ ଶାସନର ନାମ :-
ବୁକ୍ ର ନାମ :-
ଜିଲ୍ଲାର ନାମ :-

ଜିନାବଗା
ବାମରା
ସମ୍ବଲପୁର

ସମୁଦାୟ ଖର୍ଚ୍ଚ ସଂଖ୍ୟା :-

୧୪

ସଂରକ୍ଷଣ କରାଯାଇଥିବା ଛିଡି

ଶ୍ରେଣୀ	ପୁରୁଷ	ସ୍ତ୍ରୀ	ମୋଟ
ଅନୁସୂଚିତ ଜାତି	0	1	1
ଅନୁସୂଚିତ ଜନଜାତି	5	6	11
ପଞ୍ଚୁଆବର୍ଗ	0	0	0
ଅଣସଂରକ୍ଷିତ	1	1	2
ମୋଟ	6	8	14

ଖର୍ଚ୍ଚର ସଂଖ୍ୟା	ଖର୍ଚ୍ଚର ପରିସର	ଜନସଂଖ୍ୟା				ସମୁଦାୟ ସଂଖ୍ୟାର ପ୍ରତିଶତକତା			ସଂରକ୍ଷଣ କରାଯାଇଛି କି? ଯଦି ହୋଇଥାଏ ତାର ଶ୍ରେଣୀ ବିଭାଗ	ମତବ୍ୟ
		ଅନୁସୂଚିତ ଜାତି	ଅନୁସୂଚିତ ଜନଜାତି	ଅନ୍ୟାନ୍ୟ	ମୋଟ	ଅନୁସୂଚିତ ଜାତି	ଅନୁସୂଚିତ ଜନଜାତି	ଅନ୍ୟାନ୍ୟ		
1	2	3	4	5	6	7	8	9	10	11
୧	ଜିନାବଗା ୧-୮୯	୧୧୪	୨୮୫	୧୨୦	୫୧୯	୨୧.୯୭	୫୪.୯୧	୨୩.୧୨	ମହିଳା	
୨	ଜିନାବଗା ୯୦-୧୬୯	୦	୪୪୨	୪୫	୪୮୭	୦.୦୦	୯୦.୭୭	୯.୨୪	ଅନୁସୂଚିତ ଜନଜାତି ମହିଳା	
୩	ଜିନାବଗା ୧୭୦-୨୦୦	୦	୩୯୦	୪୭	୪୩୭	୦.୦୦	୮୯.୨୪	୧୦.୭୬	ଅନୁସୂଚିତ ଜନଜାତି	
୪	ଜିନାବଗା ୨୦୧-୩୦୭	୦	୫୩୯	୩୩	୫୭୨	୦.୦୦	୯୪.୨୩	୫.୭୭	ଅନୁସୂଚିତ ଜନଜାତି ମହିଳା	
୫	ତଙ୍ଗାବୋର ୧-୮୨	୨୫	୩୫୦	୧୨୦	୪୯୫	୫.୦୫	୭୦.୭୧	୨୪.୨୪	ଅନୁସୂଚିତ ଜନଜାତି	
୬	ତଙ୍ଗାବୋର ୧-୭୦	୨୨	୩୭୦	୧୩୧	୫୨୩	୪.୨୧	୭୦.୭୫	୨୫.୦୪	ଅନୁସୂଚିତ ଜନଜାତି ମହିଳା	
୭	ଦଲକିବାହାଲ ୧-୭୭	୭୪	୪୮୦	୩୫	୫୮୯	୧୨.୫୬	୮୧.୪୯	୫.୯୪	ଅନୁସୂଚିତ ଜନଜାତି	
୮	ଦଲକିବାହାଲ ୧-୬୫	୦	୪୨୨	୪୬	୪୬୮	୦.୦୦	୯୦.୧୭	୯.୮୩	ଅନୁସୂଚିତ ଜନଜାତି ମହିଳା	
୯	ବୈଦୁକବାହାଲ ୧-୧୧୩	୧୬	୫୧୩	୧୧୧	୬୪୦	୨.୫୦	୮୦.୧୬	୧୭.୩୪	ଅନୁସୂଚିତ ଜନଜାତି	
୧୦	ମନାପାଲି ୧-୬୦	୧୫୦	୧୬୫	୧୩୦	୪୪୫	୩୩.୭୧	୩୭.୦୮	୨୯.୨୧	ଅନୁସୂଚିତ ଜାତି ମହିଳା	
୧୧	ମନାପାଲି ୬୧-୧୪୦	୧୨୮	୧୭୭	୧୨୫	୪୩୦	୨୯.୭୭	୪୧.୧୬	୨୯.୦୭	ଅଣସଂରକ୍ଷିତ	
୧୨	କୋଲବାହାଲ ୧-୪୦	୦	୧୯୦	୨୮	୨୧୮	୦.୦୦	୮୭.୧୬	୧୨.୮୪	ଅନୁସୂଚିତ ଜନଜାତି ମହିଳା	
୧୩	ବିହାରାଲି ୧-୫୧	୦	୪୨୦	୦	୪୨୦	୦.୦୦	୧୦୦.୦୦	୦.୦୦	ଅନୁସୂଚିତ ଜନଜାତି	
୧୪	ବିହାରାଲି ୫୨-୧୧୩	୦	୪୬୦	୦	୪୬୦	୦.୦୦	୧୦୦.୦୦	୦.୦୦	ଅନୁସୂଚିତ ଜନଜାତି ମହିଳା	
ମୋଟ		୫୨୯	୫୨୦୩	୯୭୧	୬୭୦୩	୭.୮୯	୭୭.୬୨	୧୪.୪୯		

ଜିଲ୍ଲାପାଳ, ସମ୍ବଲପୁର

ଗ୍ରାମ ଶାସନର ଖର୍ଚ୍ଚ ରୁଚିକର ବିଭାଜନ ଏବଂ ସଂରକ୍ଷଣ ତୁଚ୍ଚତା ବିବରଣୀ

ଗ୍ରାମ ଶାସନର ନାମ :-

କୁଟାରିମାଲ

ସମୁଦାୟ ଖର୍ଚ୍ଚ ସଂଖ୍ୟା :-

୧୪

ବ୍ଲକ୍ ର ନାମ :-

ବାମରା

ସଂରକ୍ଷଣ କରାଯାଇଥିବା ଛିଡି

ଜିଲ୍ଲାର ନାମ :-

ସମ୍ବଲପୁର

ଶ୍ରେଣୀ	ପୁରୁଷ	ଘା	ମୋଟ
ଅନୁସୂଚିତ ଜାତି	1	1	2
ଅନୁସୂଚିତ ଜନଜାତି	4	4	8
ପଞ୍ଚୁଆବର୍ଗ	0	0	0
ଅଣସଂରକ୍ଷିତ	2	2	4
ମୋଟ	7	7	14

ଖର୍ଚ୍ଚର ସଂଖ୍ୟା	ଖର୍ଚ୍ଚର ପରିସର	ଜନସଂଖ୍ୟା				ସମୁଦାୟ ସଂଖ୍ୟାର ପ୍ରତିଶତକତା			ସଂରକ୍ଷଣ କରାଯାଇଛି କି? ଯଦି ହୋଇଥାଏ ତାର ଶ୍ରେଣୀ ବିଭାଗ	ମତବ୍ୟ
		ଅନୁସୂଚିତ ଜାତି	ଅନୁସୂଚିତ ଜନଜାତି	ଅନ୍ୟାନ୍ୟ	ମୋଟ	ଅନୁସୂଚିତ ଜାତି	ଅନୁସୂଚିତ ଜନଜାତି	ଅନ୍ୟାନ୍ୟ		
1	2	3	4	5	6	7	8	9	10	11
୧	ଟଙ୍କରଜା ଓ ମରହାପତା ୧୭୭	୧୩୬	୧୪୪	୧୫୧	୪୩୧	୩୧.୫୫	୩୩.୪୧	୩୫.୦୩	ଅନୁସୂଚିତ ଜାତି ମହିଳା	
୨	ଗୁମୁଣ୍ଡମାଲ ୧-୩୮	୧୫	୮୯	୧୩୩	୨୩୬	୬.୩୩	୩୬.୫୫	୫୬.୧୨	ଅନୁସୂଚିତ ଜନଜାତି ମହିଳା	
୩	ବୁରବୁଡା ୧-୫୪	୭୬	୨୨୨	୨୩୯	୫୩୬	୧୪.୧୫	୪୧.୩୪	୪୪.୫୧	ମହିଳା	
୪	ବୁରବୁଡା ୫୫-୧୦୭	୫୩	୩୭୪	୪୯	୪୭୬	୧୧.୧୩	୭୮.୫୭	୧୦.୨୯	ଅନୁସୂଚିତ ଜନଜାତି	
୫	ବୁରବୁଡା ୧୦୮-୧୦୦୦	୦	୩୮୨	୦	୩୮୨	୦.୦୦	୧୦୦.୦୦	୦.୦୦	ଅନୁସୂଚିତ ଜନଜାତି	
୬	ରଘୁନାଥପାଲି ୧-୫୬୩	୧୦୨	୧୨୪	୪	୨୩୦	୪୪.୩୫	୫୩.୯୧	୧.୭୪	ଅନୁସୂଚିତ ଜାତି	
୭	ରଘୁନାଥପାଲି ୫୭-୧୦୨	୨୨	୧୯୨	୧୨୭	୩୪୧	୬.୪୫	୫୬.୩୦	୩୬.୨୪	ଅଣସଂରକ୍ଷିତ	
୮	କୁଟାରିମାଲ ୧-୭୮	୩୨	୭୧	୨୫୨	୩୫୫	୯.୦୧	୨୦.୦୦	୬୦.୯୯	ଅନୁସୂଚିତ ଜନଜାତି ମହିଳା	
୯	କୁଟାରିମାଲ ୭୨-୧୩୭	୮୬	୨୯୨	୭୪	୪୫୨	୧୯.୦୩	୬୪.୬୦	୧୬.୩୬	ଅନୁସୂଚିତ ଜନଜାତି	
୧୦	ବାରଦ ୧-୫୪	୯୪	୧୬୫	୨୦୨	୪୬୧	୨୦.୩୯	୩୫.୭୯	୪୩.୮୨	ଅନୁସୂଚିତ ଜନଜାତି ମହିଳା	
୧୧	ବାରଦ ୪୬-୯୨	୧୦୪	୨୭୭	୭୦	୪୫୧	୨୩.୦୬	୬୧.୪୨	୧୫.୫୨	ମହିଳା	
୧୨	ଲୋଲବିରା ୧-୮୨	୪୯	୨୦୬	୬୮	୩୨୩	୧୫.୧୭	୬୩.୭୮	୨୧.୦୫	ଅଣସଂରକ୍ଷିତ	
୧୩	ଲୋଲବିରା ୮୩-୧୪୯	୫୩	୩୪୬	୮୫	୪୮୪	୧୦.୯୫	୭୧.୪୯	୧୭.୫୬	ଅନୁସୂଚିତ ଜନଜାତି	
୧୪	ସାନଫିରିଙ୍ଗିମାଲ, ଯୋଗାମୁଣ୍ଡା ୧-୬୫	୩	୫୭୯	୮୫	୬୬୭	୦.୪୫	୮୬.୮୧	୧୨.୭୪	ଅନୁସୂଚିତ ଜନଜାତି ମହିଳା	
ମୋଟ		୮୨୫	୩୪୬୩	୧୫୩୯	୫୮୨୭	୧୪.୧୬	୫୯.୪୩	୨୬.୪୧		

ଜିଲ୍ଲାପାଳ, ସମ୍ବଲପୁର

ଗ୍ରାମ ଶାସନର ଓଡ଼ି ଗୁଡ଼ିକର ବିଭାଜନ ଏବଂ ସଂରକ୍ଷଣ ରୂପାନ୍ତ ବିବରଣୀ

ଗ୍ରାମ ଶାସନର ନାମ :-

କେଶେଇବାହାଲ

ସମୁଦାୟ ଓଡ଼ି ସଂଖ୍ୟା :-

୧୪

ବ୍ଲକ ର ନାମ :-

ବାମରା


ସଂରକ୍ଷଣ କରାଯାଇଥିବା ଛିଡି

ଜିଲ୍ଲାର ନାମ :-

ସମ୍ବଲପୁର

ଶ୍ରେଣୀ	ପୁରୁଷ	ସ୍ତ୍ରୀ	ମୋଟ
ଅନୁସୂଚିତ ଜାତି	1	1	2
ଅନୁସୂଚିତ ଜନଜାତି	4	5	9
ପଞ୍ଚୁଆବର୍ଗ	0	0	0
ଅଣସଂରକ୍ଷିତ	2	1	3
ମୋଟ	7	7	14

ଓଡ଼ି ର ସଂଖ୍ୟା	ଓଡ଼ିର ପରିସର	ଜନସଂଖ୍ୟା				ସମୁଦାୟ ସଂଖ୍ୟାର ପ୍ରତିଶତକତା			ସଂରକ୍ଷଣ କରାଯାଇଛି କି? ଯଦି ହୋଇଥାଏ ତାର ଶ୍ରେଣୀ ବିଭାଗ	ମତବ୍ୟ
		ଅନୁସୂଚିତ ଜାତି	ଅନୁସୂଚିତ ଜନଜାତି	ଅନ୍ୟାନ୍ୟ	ମୋଟ	ଅନୁସୂଚିତ ଜାତି	ଅନୁସୂଚିତ ଜନଜାତି	ଅନ୍ୟାନ୍ୟ		
1	2	3	4	5	6	7	8	9	10	11
୧	ସାଲେହି ୧-୫୦	୫୩	୩୫୦	୧୧୫	୫୧୮	୧୦.୨୩	୬୭.୫୭	୨୨.୨୦	ଅନୁସୂଚିତ ଜନଜାତି ମହିଳା	
୨	ସାଲେହି ୫୧-୧୫୧	୧୧୬	୨୬୬	୧୦୫	୪୮୮	୨୩.୬୬	୫୪.୭୧	୨୧.୫୨	ଅନୁସୂଚିତ ଜାତି ମହିଳା	
୩	ପା. ନିର୍ଭମାଲ ୧-୮୪	୬୫	୩୪୧	୮୦	୪୮୬	୧୩.୩୬	୭୦.୧୬	୧୬.୪୮	ଅନୁସୂଚିତ ଜନଜାତି ମହିଳା	
୪	ପା. ନିର୍ଭମାଲ ୮୫-୧୬୪	୯୦	୨୫୦	୬୦	୪୦୦	୨୨.୫୦	୬୨.୫୦	୧୫.୦୦	ଅନୁସୂଚିତ ଜାତି	
୫	ପାରିମୁଣ୍ଡା ୧-୧୧୭	୮୭	୬୪୯	୮୩	୮୧୯	୧୦.୬୨	୭୯.୨୪	୧୦.୧୩	ଅନୁସୂଚିତ ଜନଜାତି	
୬	ସୋଲବରା ୧-୭୧	୧୮୦	୪୬୫	୧୧୯	୭୬୪	୨୩.୫୬	୬୦.୮୬	୧୫.୫୮	ଅନୁସୂଚିତ ଜନଜାତି ମହିଳା	
୭	କେଶେଇବାହାଲ ୧-୧୨୮	୧୦	୩୫୮	୫୦୯	୮୭୭	୧.୧୪	୪୦.୮୨	୫୮.୦୪	ମହିଳା	
୮	କେଶେଇବାହାଲ ୧-୬୭	୭୧	୪୨୦	୧୦୧	୫୯୨	୧୧.୯୯	୭୦.୯୫	୧୭.୦୬	ଅନୁସୂଚିତ ଜନଜାତି	
୯	କେଶେଇବାହାଲ ୬୮-୧୫୮	୩୫	୩୪୩	୨୭୫	୬୫୩	୫.୩୬	୫୨.୫୩	୪୨.୧୧	ଅଣସଂରକ୍ଷିତ	
୧୦	ତଳାଜୋର ୧-୭୦	୩୯	୩୬୫	୯୪	୪୯୮	୭.୮୩	୭୩.୨୯	୧୮.୮୮	ଅନୁସୂଚିତ ଜନଜାତି ମହିଳା	
୧୧	ତଳାଜୋର ୭୧-୧୪୧	୦	୪୩୮	୦	୪୩୮	୦.୦୦	୧୦୦.୦୦	୦.୦୦	ଅନୁସୂଚିତ ଜନଜାତି	
୧୨	ଭିକାପାଲି ୧-୧୧୪	୧୪୭	୩୩	୧୬୩	୩୪୩	୪୨.୮୬	୯.୬୨	୪୭.୫୨	ଅନୁସୂଚିତ ଜନଜାତି ମହିଳା	
୧୩	ଭାନ୍ସୁଣିମୁଣ୍ଡା ୧-୨୭	୨	୯୮	୮୯	୧୮୯	୧.୦୬	୫୧.୮୫	୪୭.୦୯	ଅଣସଂରକ୍ଷିତ	
୧୪	ମୁଣ୍ଡକଣା ୧-୪୬	୦	୩୯୭	୧୬	୪୧୩	୦.୦୦	୯୬.୧୩	୩.୮୭	ଅନୁସୂଚିତ ଜନଜାତି	
ମୋଟ		୮୯୫	୪୭୭୪	୧୮୦୯	୭୪୭୮	୧୧.୯୭	୬୩.୮୪	୨୪.୧୯		


ଜିଲ୍ଲାପାଳ, ସମ୍ବଲପୁର

ଗ୍ରାମ ଶାସନର ଖର୍ଚ୍ଚ ଗୁଡ଼ିକର ବିଭାଜନ ଏବଂ ସଂରକ୍ଷଣ ରୂପାନ୍ତ ବିବରଣୀ

ଗ୍ରାମ ଶାସନର ନାମ :-

ଗଡ଼ପୋଷ

ସମୁଦାୟ ଖର୍ଚ୍ଚ ସଂଖ୍ୟା :-

୧୪

ବ୍ଲକ୍ ର ନାମ :-

ବାମରା

ସଂରକ୍ଷଣ କରାଯାଇଥିବା ଛିଡି

ଜିଲ୍ଲାର ନାମ :-

ସମ୍ବଲପୁର

ଶ୍ରେଣୀ	ପୁରୁଷ	ସ୍ତ୍ରୀ	ମୋଟ
ଅନୁସୂଚିତ ଜାତି	1	1	2
ଅନୁସୂଚିତ ଜନଜାତି	4	4	8
ପଛୁଆବର୍ଗ	0	0	0
ଅଣସଂରକ୍ଷିତ	2	2	4
ମୋଟ	7	7	14

ଖର୍ଚ୍ଚର ସଂଖ୍ୟା	ଖର୍ଚ୍ଚର ପରିସର	ଜନସଂଖ୍ୟା				ସମୁଦାୟ ସଂଖ୍ୟାର ପ୍ରତିଶତକତା			ସଂରକ୍ଷଣ କରାଯାଇଛି କି? ଯଦି ହୋଇଥାଏ ତାର ଶ୍ରେଣୀ ବିଭାଗ	ମତବ୍ୟ
		ଅନୁସୂଚିତ ଜାତି	ଅନୁସୂଚିତ ଜନଜାତି	ଅନ୍ୟାନ୍ୟ	ମୋଟ	ଅନୁସୂଚିତ ଜାତି	ଅନୁସୂଚିତ ଜନଜାତି	ଅନ୍ୟାନ୍ୟ		
1	2	3	4	5	6	7	8	9	10	11
୧	ବେହୁରାପଡା ୧-୩୩	୧୨୦	୮୦	୫୬୦	୭୬୦	୧୫.୨୯	୧୦.୫୩	୭୩.୧୮	ମହିଳା	
୨	ବେହୁରାପଡା ୩୩-୪୭	୮୦	୫୦	୨୫୦	୩୮୦	୨୧.୦୫	୧୩.୧୬	୬୫.୬୯	ଅନୁସୂଚିତ ଜନଜାତି ମହିଳା	
୩	ବେହୁରାପଡା ୬୬-୭୯	୫୦	୩୮୫	୫୦	୪୮୫	୧୦.୩୧	୭୯.୩୮	୧୦.୩୧	ଅନୁସୂଚିତ ଜନଜାତି	
୪	ବେହୁରାପଡା ୪୮-୭୫	୪୯	୧୦୦	୧୦୯	୨୫୮	୧୮.୯୯	୩୮.୭୬	୪୨.୨୫	ଅଣସଂରକ୍ଷିତ	
୫	ବେହୁରାପଡା ୪୮-୧୧୨	୧୮୦	୧୫୨	୦	୩୩୨	୫୫.୨୨	୪୫.୭୮	୦.୦୦	ଅନୁସୂଚିତ ଜାତି ମହିଳା	
୬	ସାନପୁରମେନ୍ଦୁଣ୍ଡା ୧-୫୮	୧୨୨	୩୭୧	୩୭	୫୩୦	୨୩.୦୨	୭୦.୦୦	୬.୯୮	ମହିଳା	
୭	ମହୁଲମୁଣ୍ଡା ୧-୫୨	୨୨	୫୪୦	୩୪	୫୯୬	୩.୬୯	୯୦.୬୦	୫.୬୦	ଅନୁସୂଚିତ ଜନଜାତି ମହିଳା	
୮	ବଡ଼ଫିରିଙ୍ଗିବାହାଲ ୪୮-୧୦୨	୯୩	୧୦୦	୧୦୩	୨୯୬	୩୧.୪୨	୩୩.୬୮	୩୫.୮୦	ଅନୁସୂଚିତ ଜାତି	
୯	ବଡ଼ଫିରିଙ୍ଗିବାହାଲ ୧-୪୭	୨୦	୪୧୭	୫୪	୪୯୧	୪.୦୭	୮୪.୯୩	୧୧.୦୦	ଅନୁସୂଚିତ ଜନଜାତି	
୧୦	ବରିହାଗଡ଼ପୋଷ ୧-୫୩	୧୦୦	୨୨୫	୧୬୩	୫୮୮	୨୦.୪୯	୪୬.୧୧	୩୩.୪୦	ଅନୁସୂଚିତ ଜନଜାତି ମହିଳା	
୧୧	ବରିହାଗଡ଼ପୋଷ ୫୪-୧୪୧	୧୨୮	୩୨୫	୮୬	୫୩୯	୨୩.୭୫	୬୦.୩୦	୧୫.୯୬	ଅନୁସୂଚିତ ଜନଜାତି	
୧୨	ବରିହାଗଡ଼ପୋଷ ୧୪୨-୧୯୩	୦	୩୦୦	୮	୩୦୮	୦.୦୦	୯୭.୪୦	୨.୬୦	ଅନୁସୂଚିତ ଜନଜାତି ମହିଳା	
୧୩	ବରିହାଗଡ଼ପୋଷ ୧୯୪-୨୪୧	୦	୨୬୩	୦	୨୬୩	୦.୦୦	୧୦୦.୦୦	୦.୦୦	ଅନୁସୂଚିତ ଜନଜାତି	
୧୪	ଘନସରା ୧-୧୦୭	୪୯	୪୦୪	୨୩୩	୬୮୬	୭.୧୪	୫୮.୮୯	୩୩.୯୬	ଅଣସଂରକ୍ଷିତ	
ମୋଟ		୧୦୧୩	୩୭୧୨	୧୬୮୭	୬୪୧୨	୧୫.୮୦	୫୭.୮୯	୨୬.୩୧		

ଫର୍ମ ନଂ ୧୩
 | ନାୟକ ମା(ମା) ଦ୍ରଷ୍ଟବ୍ୟ |
 ଗ୍ରାମ ଶାସନର ଓଡ଼ିଶା ଗୁଡ଼ିକର ବିଭାଜନ ଏବଂ ସଂରକ୍ଷଣ ରୁଚାକ ବିବରଣୀ

ଗ୍ରାମ ଶାସନର ନାମ :-
 ବ୍ଲକ ର ନାମ :-
 ଜିଲ୍ଲାର ନାମ :-


ଗୋବିନ୍ଦପୁର
 ବାମରା
 ସମ୍ବଲପୁର

ସମୁଦାୟ ଓଡ଼ିଶା ସଂଖ୍ୟା :-
 ସଂରକ୍ଷଣ କରାଯାଇଥିବା ସ୍ଥିତି

୧୭

ଶ୍ରେଣୀ	ପୁରୁଷ	ସ୍ତ୍ରୀ	ମୋଟ
ଅନୁସୂଚିତ ଜାତି	1	1	2
ଅନୁସୂଚିତ ଜନଜାତି	4	5	9
ପଞ୍ଚୁଆବର୍ଗ	0	1	1
ଅଣସଂରକ୍ଷିତ	3	2	5
ମୋଟ	8	9	17

ଓଡ଼ିଶା ସଂଖ୍ୟା	ଓଡ଼ିଶା ପରିସର	ଜନସଂଖ୍ୟା				ସମୁଦାୟ ସଂଖ୍ୟାର ପ୍ରତିଶତକତା			ସଂରକ୍ଷଣ କରାଯାଇଛି କି? ଯଦି ହୋଇଥାଏ ତାର ଶ୍ରେଣୀ ବିବରଣ	ମତବ୍ୟ
		ଅନୁସୂଚିତ ଜାତି	ଅନୁସୂଚିତ ଜନଜାତି	ଅନ୍ୟାନ୍ୟ	ମୋଟ	ଅନୁସୂଚିତ ଜାତି	ଅନୁସୂଚିତ ଜନଜାତି	ଅନ୍ୟାନ୍ୟ		
1	2	3	4	5	6	7	8	9	10	11
୧	ଗୋବିନ୍ଦପୁର ୧-୨୭୭	୨୭	୧୨୦	୪୧୪	୫୬୧	୪.୮୧	୨୧.୩୯	୭୩.୮୦	ପଞ୍ଚୁଆବର୍ଗ ମହିଳା	
୨	ଗୋବିନ୍ଦପୁର ୨-୨୭୭	୦	୨୫୦	୪୧୪	୬୬୪	୦.୦୦	୩୭.୬୫	୬୨.୩୫	ଅନୁସୂଚିତ ଜନଜାତି ମହିଳା	
୩	ଗୋବିନ୍ଦପୁର ୩-୨୩୮	୮	୧୨୨	୪୨୯	୫୫୯	୧.୪୩	୨୧.୮୨	୭୬.୭୪	ମହିଳା	
୪	ଗୋବିନ୍ଦପୁର ୧୦୪-୨୪୦	୯୦	୯୨	୨୧୬	୩୯୮	୨୨.୬୧	୨୩.୧୨	୫୪.୨୭	ଅନୁସୂଚିତ ଜନଜାତି	
୫	ଗୋବିନ୍ଦପୁର ୧-୯୮	୧୪୭	୨୩୨	୪୧୮	୭୯୭	୧୮.୪୪	୨୯.୧୧	୫୨.୪୫	ଅନୁସୂଚିତ ଜନଜାତି ମହିଳା	
୬	ଗୋବିନ୍ଦପୁର ୧୦୦-୧୬୫	୨୧	୨୭୭	୪୨୨	୭୨୦	୨.୯୨	୩୮.୪୭	୫୮.୬୧	ଅଣସଂରକ୍ଷିତ	
୭	ଗୋବିନ୍ଦପୁର ୧୬୬-୨୭୧	୮୨	୨୦୩	୩୯୨	୬୭୭	୧୨.୧୧	୨୯.୯୯	୫୭.୯୦	ଅନୁସୂଚିତ ଜନଜାତି	
୮	ଗୋବିନ୍ଦପୁର ୧-୧୦୯	୨୧	୩୩	୪୨୭	୪୮୧	୪.୩୬	୬.୮୬	୮୮.୭୭	ମହିଳା	
୯	ମିଟୁପଡା ୧-୪୫	୬୭	୧୬୪	୦	୨୩୧	୨୯.୦୦	୭୧.୦୦	୦.୦୦	ଅନୁସୂଚିତ ଜାତି ମହିଳା	
୧୦	ହରିପଡା ୧-୧୬୭	୦	୬୭୪	୫୬	୭୩୦	୦.୦୦	୯୨.୩୩	୭.୬୭	ଅନୁସୂଚିତ ଜନଜାତି ମହିଳା	
୧୧	ଗୋବିନ୍ଦପୁର ୧୯-୧୮୦	୮୦	୧୩୧	୫୧୪	୭୨୫	୧୧.୦୩	୧୮.୦୭	୭୦.୯୦	ଅଣସଂରକ୍ଷିତ	
୧୨	ଗୋବିନ୍ଦପୁର ୫୩-୧୩୨	୮୦	୨୪୧	୨୨	୩୪୩	୨୩.୩୨	୭୦.୨୬	୬.୪୧	ଅନୁସୂଚିତ ଜାତି	
୧୩	ବଡ଼ପେରମୁଣ୍ଡା ୧-୧୮୩	୫	୧୪୯	୪୪୮	୬୦୨	୦.୮୩	୨୪.୭୫	୭୪.୪୨	ଅନୁସୂଚିତ ଜନଜାତି	
୧୪	ବଡ଼ପେରମୁଣ୍ଡା ୪୨-୨୧୬	୫	୨୮	୪୫୪	୪୮୭	୧.୦୩	୫.୭୫	୯୩.୨୨	ଅଣସଂରକ୍ଷିତ	
୧୫	ବଡ଼ପେରମୁଣ୍ଡା ୧୫୧-୨୨୩	୧୧୮	୨୩୬	୪୪୧	୭୯୫	୧୪.୮୪	୨୯.୬୯	୫୫.୪୭	ଅନୁସୂଚିତ ଜନଜାତି ମହିଳା	
୧୬	ବଡ଼ପେରମୁଣ୍ଡା ୨୪-୧୯୪	୧୧୮	୨୩୬	୪୬୦	୮୧୪	୧୪.୫୦	୨୮.୯୯	୫୬.୫୧	ଅନୁସୂଚିତ ଜନଜାତି	
୧୭	ବଡ଼ପେରମୁଣ୍ଡା ୯୭-୨୨୩	୧୧୮	୨୩୬	୪୪୬	୮୦୧	୧୪.୭୩	୨୯.୫୯	୫୫.୬୮	ଅନୁସୂଚିତ ଜନଜାତି ମହିଳା	
ମୋଟ		୯୮୭	୩୪୨୫	୫୯୭୩	୧୦୩୮୫	୯.୫୦	୩୨.୯୮	୫୭.୫୨		


 ଜିଲ୍ଲାପାଳ, ସମ୍ବଲପୁର

ଫର୍ମ ନଂ ୧୩

| ନାୟକ ୩(୩) ଦ୍ରଷ୍ୟ |

ଗ୍ରାମ ଶାସନର ଖର୍ଚ୍ଚ ଗୁଡ଼ିକର ବିଭାଜନ ଏବଂ ସଂରକ୍ଷଣ ରୁଚା ବିବରଣୀ

ଗ୍ରାମ ଶାସନର ନାମ :-

ଜରାବଗା

ସମୁଦାୟ ଖର୍ଚ୍ଚ ସଂଖ୍ୟା :-

୧୫

ବୁକ୍ ର ନାମ :-

ବାମରା

ସଂରକ୍ଷଣ କରାଯାଇଥିବା ଭିତ୍ତି

ଜିଲ୍ଲାର ନାମ :-

ସମ୍ବଲପୁର

ଶ୍ରେଣୀ	ପୁରୁଷ	ଂ	ମୋଟ
ଅନୁସୂଚିତ ଜାତି	0	1	1
ଅନୁସୂଚିତ ଜନଜାତି	5	6	11
ପଞ୍ଚୁଆବର୍ଗ	0	0	0
ଅଣସଂରକ୍ଷିତ	2	1	3
ମୋଟ	7	8	15

ଖର୍ଚ୍ଚର ସଂଖ୍ୟା	ଖର୍ଚ୍ଚର ପରିସର	ଜନସଂଖ୍ୟା				ସମୁଦାୟ ସଂଖ୍ୟାର ପ୍ରତିଶତକତା			ସଂରକ୍ଷଣ କରାଯାଇଛି କି? ଯଦି ହୋଇଥାଏ ତାର ଶ୍ରେଣୀ ବିଭାଗ	ମତବ୍ୟ
		ଅନୁସୂଚିତ ଜାତି	ଅନୁସୂଚିତ ଜନଜାତି	ଅନ୍ୟାନ୍ୟ	ମୋଟ	ଅନୁସୂଚିତ ଜାତି	ଅନୁସୂଚିତ ଜନଜାତି	ଅନ୍ୟାନ୍ୟ		
1	2	3	4	5	6	7	8	9	10	11
୧	କୁନ୍ତରାବାହାଲ ୧-୯୩	୫୮	୫୦୫	୧୧୦	୬୭୩	୮.୬୨	୭୫.୦୪	୧୬.୩୪	ଅନୁସୂଚିତ ଜନଜାତି ମହିଳା	
୨	ଡକାଖୁଡ଼ି ୧-୯୨	୩	୩୮୭	୧୨	୪୦୨	୦.୭୫	୯୬.୨୭	୨.୯୯	ଅନୁସୂଚିତ ଜନଜାତି ମହିଳା	
୩	ଉତ୍ତରଗାଁ ୫୩-୮୯	୫୧	୩୯୩	୧୫୮	୬୦୨	୮.୪୭	୬୫.୨୮	୨୬.୨୫	ଅନୁସୂଚିତ ଜନଜାତି ମହିଳା	
୪	ଜରାବଗା ୧-୮୬	୬୪	୬୨୮	୧୬୪	୮୫୬	୭.୪୮	୭୩.୩୬	୧୯.୧୬	ମହିଳା	
୫	ଜରାବଗା ୮୬-୧୪୯	୮୪	୫୦୨	୧୩୯	୭୨୫	୧୧.୫୯	୬୯.୨୪	୧୯.୧୭	ଅନୁସୂଚିତ ଜନଜାତି	
୬	ବିଲୁଙ୍ଗ ୧-୬୯	୧୨୩	୧୪୨	୨୩୮	୫୦୩	୨୪.୪୫	୨୮.୨୩	୪୭.୩୨	ଅନୁସୂଚିତ ଜାତି ମହିଳା	
୭	ବିଲୁଙ୍ଗ ସରପଞ୍ଚାଳି ୭୦-୧୨୧	୩୨	୨୪୩	୧୧୮	୩୯୩	୮.୧୪	୬୧.୮୩	୩୦.୦୩	ଅନୁସୂଚିତ ଜନଜାତି ମହିଳା	
୮	ଲପରା ୧-୫୩	୧୫୮	୧୪୬	୨୫	୩୨୯	୪୮.୦୨	୪୪.୩୮	୭.୬୦	ଅନୁସୂଚିତ ଜନଜାତି	
୯	ଲପରା ୫୪-୭୨	୧୭	୨୪୭	୮୩	୩୪୭	୪.୯୦	୭୧.୧୮	୨୩.୯୨	ଅନୁସୂଚିତ ଜନଜାତି ମହିଳା	
୧୦	ବେତେରଣ ୧-୧୮	୭	୩୦୧	୭୫	୩୮୩	୧.୮୩	୭୮.୫୯	୧୯.୫୮	ଅନୁସୂଚିତ ଜନଜାତି	
୧୧	କରଳିହାଟି ୧-୧୬	୦	୨୯୯	୨୩	୩୨୨	୦.୦୦	୯୨.୮୬	୭.୧୪	ଅନୁସୂଚିତ ଜନଜାତି ମହିଳା	
୧୨	କନ୍ଧକୁଲେଇ ୧-୫୧	୩୫	୨୧୫	୧୩୪	୩୮୪	୯.୧୧	୫୫.୯୯	୩୪.୯୦	ଅଣସଂରକ୍ଷିତ	
୧୩	ସର୍କିଟି ୧-୨୬	୧୨	୪୨୪	୯୦	୫୨୬	୨.୨୮	୮୦.୬୧	୧୭.୧୧	ଅନୁସୂଚିତ ଜନଜାତି	
୧୪	ଜିନାବଗା ୧-୧୧	୪୭	୨୧୬	୯୯	୩୬୨	୧୨.୯୮	୫୯.୬୭	୨୭.୩୫	ଅଣସଂରକ୍ଷିତ	
୧୫	ପୁମୁକୁ ୧-୪୧	୦	୫୧୮	୫୮	୫୭୬	୦.୦୦	୮୯.୯୩	୧୦.୦୭	ଅନୁସୂଚିତ ଜନଜାତି	
ମୋଟ		୬୯୧	୫୧୬୬	୧୫୨୬	୭୩୮୩	୯.୩୬	୬୯.୯୭	୨୦.୬୭		

ଜିଲ୍ଲାପାଳ, ସମ୍ବଲପୁର

ଗ୍ରାମ ଶାସନର ଖର୍ଚ୍ଚ ଗୁଡ଼ିକର ବିଭାଜନ ଏବଂ ସଂରକ୍ଷଣ ବୃତ୍ତାନ୍ତ ବିବରଣୀ

ଗ୍ରାମ ଶାସନର ନାମ :-

ତୁରେଇ

ସମୁଦାୟ ଖର୍ଚ୍ଚ ସଂଖ୍ୟା :-

୧୧

ବ୍ଲକ୍ ର ନାମ :-

ବାମରା


ସଂରକ୍ଷଣ କରାଯାଇଥିବା ଛାଡ଼ି

ଜିଲ୍ଲାର ନାମ :-

ସମ୍ବଲପୁର

ଶ୍ରେଣୀ	ପୁରୁଷ	ସ୍ତ୍ରୀ	ମୋଟ
ଅନୁସୂଚିତ ଜାତି	0	1	1
ଅନୁସୂଚିତ ଜନଜାତି	4	4	8
ପଛୁଆବର୍ଗ	0	0	0
ଅଣସଂରକ୍ଷିତ	1	1	2
ମୋଟ	5	6	11

ଖର୍ଚ୍ଚର ସଂଖ୍ୟା	ଖର୍ଚ୍ଚର ପରିସର	ଜନସଂଖ୍ୟା				ସମୁଦାୟ ସଂଖ୍ୟାର ପ୍ରତିଶତକତା			ସଂରକ୍ଷଣ କରାଯାଇଛି କି? ଯଦି ହୋଇଥାଏ ତାର ଶ୍ରେଣୀ ବିଭାଗ	ମତବ୍ୟ
		ଅନୁସୂଚିତ ଜାତି	ଅନୁସୂଚିତ ଜନଜାତି	ଅନ୍ୟାନ୍ୟ	ମୋଟ	ଅନୁସୂଚିତ ଜାତି	ଅନୁସୂଚିତ ଜନଜାତି	ଅନ୍ୟାନ୍ୟ		
1	2	3	4	5	6	7	8	9	10	11
୧	ଡାକବାହାଳି ୧-୨୦	୫	୯୧	୩୧	୧୨୭	୩.୯୪	୭୧.୬୫	୨୪.୪୧	ଅନୁସୂଚିତ ଜନଜାତି ମହିଳା	
୨	ବାଲିତୁରେଇ ୧-୪୧	୫୫	୩୧୫	୩୩	୪୦୩	୧୩.୬୫	୭୮.୧୬	୮.୧୯	ଅନୁସୂଚିତ ଜନଜାତି	
୩	ବାଲିତୁରେଇ ୪୨-୮୬	୦	୩୨୫	୩୦	୩୫୫	୦.୦୦	୯୧.୫୫	୮.୪୫	ଅନୁସୂଚିତ ଜନଜାତି ମହିଳା	
୪	କୁରୁମୁଲେଇ ୧-୪୫	୧୮	୨୧୦	୯୫	୩୨୩	୫.୫୭	୬୫.୦୨	୨୯.୪୧	ମହିଳା	
୫	କୁରୁମୁଲେଇ ୪୬-୭୧	୨୪	୨୨୭	୧୫	୨୬୬	୯.୦୨	୮୫.୩୪	୫.୬୪	ଅନୁସୂଚିତ ଜନଜାତି	
୬	ମାଣ୍ଡିଆପଡା ୧-୪୨ ସମସ୍ତ	୩୨	୨୨୮	୫୪	୩୧୪	୧୦.୧୯	୭୨.୬୧	୧୭.୨୦	ଅନୁସୂଚିତ ଜନଜାତି	
୭	ତମାମୁଣ୍ଡା ୧-୩୬ ସମସ୍ତ	୨	୨୭୮	୧୭	୨୯୭	୦.୬୭	୯୩.୬୦	୫.୭୨	ଅନୁସୂଚିତ ଜନଜାତି ମହିଳା	
୮	ତୁରେଇ ୧-୩୯	୪୦	୩୧୨	୮୦	୪୩୨	୯.୨୬	୭୨.୨୨	୧୮.୫୨	ଅନୁସୂଚିତ ଜନଜାତି	
୯	ତୁରେଇ ୪୦-୭୨	୧୩୮	୧୭୦	୧୧୪	୪୨୨	୩୨.୬୦	୪୦.୨୮	୨୭.୦୧	ଅନୁସୂଚିତ ଜାତି ମହିଳା	
୧୦	ତୁରେଇ ୭୩-୧୧୩	୪୫	୧୮୧	୧୨୪	୩୫୦	୧୨.୮୬	୫୧.୭୧	୩୫.୪୩	ଅଣସଂରକ୍ଷିତ	
୧୧	ଅଲୀକିପା ସମସ୍ତ	୦	୫୦	୪୬	୯୬	୦.୦୦	୫୨.୦୮	୪୭.୯୨	ଅନୁସୂଚିତ ଜନଜାତି ମହିଳା	
ମୋଟ		୩୫୯	୨୩୮୭	୬୩୯	୩୩୮୫	୧୦.୬୧	୭୦.୫୨	୧୮.୮୮		


ଜିଲ୍ଲାପାଳ, ସମ୍ବଲପୁର

ଫର୍ମ ନଂ ୧୩

| ନାୟକ ୩(୩) ଦ୍ରଷ୍ଟବ୍ୟ |

ଗ୍ରାମ ଶାସନର ଖର୍ଚ୍ଚ ଗୁଡ଼ିକର ବିଭାଜନ ଏବଂ ସଂରକ୍ଷଣ ବୃତ୍ତାନ୍ତ ବିବରଣୀ

ଗ୍ରାମ ଶାସନର ନାମ :-

ପିଣ୍ଡାପଥର

ସମୁଦାୟ ଖର୍ଚ୍ଚ ସଂଖ୍ୟା :-

୧୧

ବ୍ଲକ୍ ର ନାମ :-

ବାମରା

ସଂରକ୍ଷଣ କରାଯାଇଥିବା ସ୍ଥିତି

ଜିଲ୍ଲାର ନାମ :-

ସମ୍ବଲପୁର

ଶ୍ରେଣୀ	ପୁରୁଷ	ଂ	ମୋଟ
ଅନୁସୂଚିତ ଜାତି	0	1	1
ଅନୁସୂଚିତ ଜନଜାତି	4	4	8
ପଞ୍ଚୁଆବର୍ଗ	0	0	0
ଅଣସଂରକ୍ଷିତ	1	1	2
ମୋଟ	5	6	11

ଖର୍ଚ୍ଚ ର ସଂଖ୍ୟା	ଖର୍ଚ୍ଚର ପରିସର	ଜନସଂଖ୍ୟା				ସମୁଦାୟ ସଂଖ୍ୟାର ପ୍ରତିଶତକତା			ସଂରକ୍ଷଣ କରାଯାଇଛି କି? ଯଦି ହୋଇଥାଏ ତାର ଶ୍ରେଣୀ ବିଭାଗ	ମତବ୍ୟ
		ଅନୁସୂଚିତ ଜାତି	ଅନୁସୂଚିତ ଜନଜାତି	ଅନ୍ୟାନ୍ୟ	ମୋଟ	ଅନୁସୂଚିତ ଜାତି	ଅନୁସୂଚିତ ଜନଜାତି	ଅନ୍ୟାନ୍ୟ		
1	2	3	4	5	6	7	8	9	10	11
୧	ପିଣ୍ଡାପଥର ୧-୬୮	୧୦	୩୯୬	୦	୪୦୬	୨.୪୬	୯୭.୫୪	୦.୦୦	ଅନୁସୂଚିତ ଜନଜାତି ମହିଳା	
୨	ପିଣ୍ଡାପଥର ୨-୪୧	୦	୨୫୭	୭୨	୩୨୯	୦.୦୦	୭୮.୧୨	୨୧.୮୮	ଅନୁସୂଚିତ ଜନଜାତି	
୩	ପିଣ୍ଡାପଥର ୪୨-୧୧୮	୪୬	୩୬୧	୭୩	୪୮୦	୯.୫୮	୭୫.୨୧	୧୫.୨୧	ଅନୁସୂଚିତ ଜନଜାତି	
୪	ପିଣ୍ଡାପଥର ୭୧-୧୨୭	୧୮	୧୨୪	୨୧୦	୩୫୨	୫.୧୧	୩୫.୨୩	୫୯.୬୬	ମହିଳା	
୫	ପିଣ୍ଡାପଥର ୧୨୮-୧୩୫	୩୦	୨୮୦	୪୫	୩୫୫	୮.୪୫	୭୮.୮୭	୧୨.୬୮	ଅନୁସୂଚିତ ଜନଜାତି ମହିଳା	
୬	ପିଣ୍ଡାପଥର ୧୩୬-୧୭୩	୩୮	୩୨୭	୪୬	୪୧୧	୯.୨୫	୭୯.୫୬	୧୧.୧୯	ଅନୁସୂଚିତ ଜନଜାତି	
୭	ମହୁଲିଆପଲ ୧-୫୪	୯୦	୧୨୦	୬୦	୨୭୦	୩୩.୩୩	୪୪.୪୪	୨୨.୨୨	ଅନୁସୂଚିତ ଜାତି ମହିଳା	
୮	ମହୁଲିଆପଲ ୫୫-୧୦୬	୨୦	୩୭୦	୭୦	୪୬୦	୪.୩୫	୮୦.୪୩	୧୫.୨୨	ଅନୁସୂଚିତ ଜନଜାତି ମହିଳା	
୯	ପରମାଣପୁର ୧-୪୯	୨୪	୨୯୧	୮୬	୪୦୧	୫.୯୯	୭୨.୫୭	୨୧.୪୫	ଅଣସଂରକ୍ଷିତ	
୧୦	ପରମାଣପୁର ୫୦-୧୨୪	୦	୩୦୭	୮୧	୩୮୮	୦.୦୦	୭୯.୧୨	୨୦.୮୮	ଅନୁସୂଚିତ ଜନଜାତି	
୧୧	ଚିଟିବିପୋଖ (ବେଲପଡ଼ା) ସମସ୍ତ	୫୪	୩୫୩	୪୬	୪୫୩	୧୧.୯୨	୭୭.୯୨	୧୦.୧୫	ଅନୁସୂଚିତ ଜନଜାତି ମହିଳା	
ମୋଟ		୩୩୦	୩୧୮୬	୭୮୯	୪୩୦୫	୭.୬୬	୭୪.୦୧	୧୮.୩୩		

ଜିଲ୍ଲାପାଳ, ସମ୍ବଲପୁର

ଫର୍ମ ନଂ ୧୩

| ନାୟକ ୩(୩) ବ୍ରହ୍ମବ୍ୟ |

ଗ୍ରାମ ଶାସନର ଖର୍ଚ୍ଚ ଗୁଡ଼ିକର ବିଭାଜନ ଏବଂ ସଂରକ୍ଷଣ ରୁଚାନ୍ତ ବିବରଣୀ

ଗ୍ରାମ ଶାସନର ନାମ :-

ବ୍ଲକ ର ନାମ :-

ଜିଲ୍ଲାର ନାମ :-

ବାଉଁଶାଲଗା

ବାମରା

ସମ୍ବଲପୁର

ସମୁଦାୟ ଖର୍ଚ୍ଚ ସଂଖ୍ୟା :-

୧୪

ସଂରକ୍ଷଣ କରାଯାଇଥିବା ଛିତି

ଶ୍ରେଣୀ	ପୁରୁଷ	ସ୍ତ୍ରୀ	ମୋଟ
ଅନୁସୂଚିତ ଜାତି	1	1	2
ଅନୁସୂଚିତ ଜନଜାତି	4	5	9
ପଞ୍ଚୁଆବର୍ଗ	0	0	0
ଅଣସଂରକ୍ଷିତ	2	1	3
ମୋଟ	7	7	14

ଖର୍ଚ୍ଚର ସଂଖ୍ୟା	ଖର୍ଚ୍ଚର ପରିବର	ଜନସଂଖ୍ୟା				ସମୁଦାୟ ସଂଖ୍ୟାର ପ୍ରତିଶତକତା			ସଂରକ୍ଷଣ କରାଯାଇଛି କି? ଯଦି ହୋଇଥାଏ ତାର ଶ୍ରେଣୀ ବିଭାଗ	ମତବ୍ୟ
		ଅନୁସୂଚିତ ଜାତି	ଅନୁସୂଚିତ ଜନଜାତି	ଅନ୍ୟାନ୍ୟ	ମୋଟ	ଅନୁସୂଚିତ ଜାତି	ଅନୁସୂଚିତ ଜନଜାତି	ଅନ୍ୟାନ୍ୟ		
1	2	3	4	5	6	7	8	9	10	11
୧	ବଂସେଇ ୧-୨୯	୧୬	୩୭୫	୧୭୨	୫୬୩	୨.୮୪	୬୬.୬୧	୩୦.୫୫	ଅନୁସୂଚିତ ଜନଜାତି	
୨	ବଂସେଇ ୧-୬୦	୪୦	୨୩୨	୧୬୫	୪୩୭	୯.୧୫	୫୩.୦୯	୩୭.୭୬	ମହିଳା	
୩	ବଂସେଇ ୬୧-୧୧୩	୧୫	୨୦୬	୭୫	୨୯୬	୫.୦୭	୬୯.୫୯	୨୫.୩୪	ଅନୁସୂଚିତ ଜନଜାତି	
୪	ବଂସେଇ ୧୧୪-୧୯୪	୧୨୨	୨୫୯	୧୦୩	୪୮୪	୨୫.୨୧	୫୩.୫୧	୨୧.୨୮	ଅନୁସୂଚିତ ଜନଜାତି ମହିଳା	
୫	ଗୁଲ୍ମା ୧-୪୨	୪୬	୨୦୮	୧୩୨	୩୮୬	୧୧.୯୨	୫୩.୮୯	୩୪.୨୦	ଅନୁସୂଚିତ ଜନଜାତି ମହିଳା	
୬	ଗୁଲ୍ମା ୪୩-୧୨୧	୮୫	୧୯୧	୮୩	୩୫୯	୨୩.୬୮	୫୩.୨୦	୨୩.୧୨	ଅଣସଂରକ୍ଷିତ	
୭	ଗୁଲ୍ମା ୧୨୨-୧୯୨	୨୦	୪୧୩	୩୦	୪୬୩	୪.୩୨	୮୯.୨୦	୬.୪୮	ଅନୁସୂଚିତ ଜନଜାତି ମହିଳା	
୮	ଗୁଲ୍ମା ୧୯୩-୨୭୩	୦	୪୮୩	୧୦	୪୯୩	୦.୦୦	୯୭.୯୭	୨.୦୩	ଅନୁସୂଚିତ ଜନଜାତି	
୯	ବାଉଁଶାଲଗା ୧-୬୦	୧୨୩	୨୩୭	୧୧୬	୪୭୬	୨୫.୮୪	୪୯.୭୯	୨୪.୩୬	ଅନୁସୂଚିତ ଜାତି ମହିଳା	
୧୦	ନୁନିଆମୁଣ୍ଡା ସମଗ୍ର ୨-୬୪	୩୧୩	୧୬୩	୪	୪୮୦	୬୫.୨୧	୩୩.୯୬	୦.୮୩	ଅନୁସୂଚିତ ଜାତି	
୧୧	ବାଉଁଶାଲଗା ୧-୬୪	୦	୩୯୮	୨୨	୪୨୦	୦.୦୦	୯୪.୭୬	୫.୨୪	ଅନୁସୂଚିତ ଜନଜାତି ମହିଳା	
୧୨	ବାଉଁଶାଲଗା ୬୫-୧୨୧	୨୯	୩୯୯	୨୩	୪୫୧	୬.୪୩	୮୮.୪୬	୫.୧୦	ଅନୁସୂଚିତ ଜନଜାତି	
୧୩	ବିଲେଇସାଣ ସମଗ୍ର	୧	୪୫୦	୧୬	୪୬୭	୦.୨୧	୯୬.୩୬	୩.୪୩	ଅନୁସୂଚିତ ଜନଜାତି ମହିଳା	
୧୪	ବାଉଁଶାଲଗା ୧-୬୬	୯	୬୧	୨୭୮	୩୪୮	୨.୫୯	୧୭.୫୩	୭୯.୮୯	ଅଣସଂରକ୍ଷିତ	
ମୋଟ		୮୧୯	୪୦୭୫	୧୨୨୯	୬୧୨୩	୧୩.୩୮	୬୬.୫୫	୨୦.୦୭		


ଜିଲ୍ଲାପାଳ, ସମ୍ବଲପୁର

ଫର୍ମ ନଂ ୧୩
| ନାୟକ ମା(ମା) ଦ୍ରଷ୍ଟବ୍ୟ |
ଗ୍ରାମ ଶାସନର ଖର୍ଚ୍ଚ ଗୁଡ଼ିକର ବିଭାଜନ ଏବଂ ସଂରକ୍ଷଣ ବୃତ୍ତାନ୍ତ ବିବରଣୀ

ଗ୍ରାମ ଶାସନର ନାମ :-

ବାବୁନିକିତିମାଳ

ସମୁଦାୟ ଖର୍ଚ୍ଚ ସଂଖ୍ୟା :-

୧୧

ବ୍ଲକ୍ ର ନାମ :-

ବାମରା

ସଂରକ୍ଷଣ କରାଯାଇଥିବା ଛାଡ଼ି

ଜିଲ୍ଲାର ନାମ :-

ସମ୍ବଲପୁର

ଶ୍ରେଣୀ	ପୁରୁଷ	ସ୍ତ୍ରୀ	ମୋଟ
ଅନୁସୂଚିତ ଜାତି	1	1	2
ଅନୁସୂଚିତ ଜନଜାତି	3	4	7
ପଞ୍ଚୁଆବର୍ଗ	0	0	0
ଅଣସଂରକ୍ଷିତ	1	1	2
ମୋଟ	5	6	11

ଖର୍ଚ୍ଚର ସଂଖ୍ୟା	ଖର୍ଚ୍ଚର ପରିସର	ଜନସଂଖ୍ୟା				ସମୁଦାୟ ସଂଖ୍ୟାର ପ୍ରତିଶତକତା			ସଂରକ୍ଷଣ କରାଯାଇଛି କି? ଯଦି ହୋଇଥାଏ ତାର ଶ୍ରେଣୀ ବିଭାଗ	ମତବ୍ୟ
		ଅନୁସୂଚିତ ଜାତି	ଅନୁସୂଚିତ ଜନଜାତି	ଅନ୍ୟାନ୍ୟ	ମୋଟ	ଅନୁସୂଚିତ ଜାତି	ଅନୁସୂଚିତ ଜନଜାତି	ଅନ୍ୟାନ୍ୟ		
1	2	3	4	5	6	7	8	9	10	11
୧	ବାରଖଣ୍ଡିଆ ଓ ଚାରଦାସା ସମସ୍ତ	୪୧	୩୭୩	୭୯	୪୯୩	୮.୩୨	୭୫.୬୬	୧୭.୦୨	ଅନୁସୂଚିତ ଜନଜାତି	
୨	କୁରିବାହାଲ ଓ ରେଙ୍ଗାଲଖଣ୍ଡି ସମସ୍ତ	୩୯	୩୧୯	୬୦	୪୧୮	୯.୩୩	୭୬.୩୨	୧୪.୩୫	ଅନୁସୂଚିତ ଜନଜାତି ମହିଳା	
୩	ବେଲମୁଣ୍ଡା ସମସ୍ତ	୬୯	୧୮୩	୧୨୦	୩୭୨	୧୮.୫୫	୪୯.୧୯	୩୨.୨୬	ମହିଳା	
୪	ମ. ବିଲୁଆ ୧୦୩-୨୦୧	୧୧୦	୨୭୮	୧୩୦	୫୧୮	୨୧.୨୪	୫୩.୬୭	୨୫.୧୦	ଅନୁସୂଚିତ ଜନଜାତି ମହିଳା	
୫	ମ. ବିଲୁଆ ୧-୧୦୨	୧୩୬	୧୭୬	୧୧୮	୪୩୦	୩୧.୬୩	୪୦.୯୩	୨୬.୪୪	ଅନୁସୂଚିତ ଜନଜାତି ମହିଳା	
୬	ବାଲିଚାଲ ଓ ଦୁଖିଆରମୁଣ୍ଡା ସମସ୍ତ	୧୫	୩୦୩	୬୨	୩୮୦	୩.୯୫	୭୯.୭୪	୧୬.୩୨	ଅନୁସୂଚିତ ଜନଜାତି	
୭	ଲାଙ୍ଗବାହାଲ ସମସ୍ତ	୫୨	୨୦୨	୧୨	୨୬୬	୧୯.୫୫	୭୫.୯୪	୪.୫୧	ଅନୁସୂଚିତ ଜାତି ମହିଳା	
୮	କନାବିରା ଓ ଚୈତାରିପାଲି ସମସ୍ତ	୪୯	୧୪୪	୧୪୫	୩୩୮	୧୪.୫୦	୪୨.୬୦	୪୨.୯୦	ଅଣସଂରକ୍ଷିତ	
୯	ବାବୁନିକିତିମାଳ ଓ ଧରମସାପରମୁଣ୍ଡ ୧-୨୫	୧୨	୧୬୧	୬୪	୨୩୭	୫.୦୬	୬୭.୯୩	୨୭.୦୦	ଅନୁସୂଚିତ ଜନଜାତି ମହିଳା	
୧୦	ବାବୁନିକିତିମାଳ ଓ ବାଦିଜୋର ୨୬-୭୯	୦	୧୮୩	୮୧	୨୬୪	୦.୦୦	୬୯.୩୨	୩୦.୬୮	ଅନୁସୂଚିତ ଜନଜାତି	
୧୧	ସୁଖାପତନ ଓ ବନ୍ଧବଲୁଆ ସମସ୍ତ	୧୭୫	୧୪୪	୯୨	୪୧୧	୪୨.୫୮	୩୫.୦୪	୨୨.୩୮	ଅନୁସୂଚିତ ଜାତି	
ମୋଟ		୬୯୮	୨୪୬୬	୯୬୩	୪୧୨୭	୧୬.୯୧	୫୯.୬୫	୨୩.୩୩		


 ଜିଲ୍ଲାପାଳ, ସମ୍ବଲପୁର

ଗ୍ରାମ ଶାସନର ଖର୍ଚ୍ଚ ଗୁଡ଼ିକର ବିଭାଜନ ଏବଂ ସଂରକ୍ଷଣ ବୃତ୍ତାନ୍ତ ବିବରଣୀ

ଗ୍ରାମ ଶାସନର ନାମ :-

ବ୍ଲକ ର ନାମ :-

ଜିଲ୍ଲାର ନାମ :-

ମହୁଲପାଲି

ବାମରା

ସମ୍ବଲପୁର


ସମୁଦାୟ ଖର୍ଚ୍ଚ ସଂଖ୍ୟା :-

୧୨

ସଂରକ୍ଷଣ କରାଯାଇଥିବା ଛିଡି

ଶ୍ରେଣୀ	ପୁରୁଷ	ସ୍ତ୍ରୀ	ମୋଟ
ଅନୁସୂଚିତ ଜାତି	1	1	2
ଅନୁସୂଚିତ ଜନଜାତି	2	3	5
ପଞ୍ଚୁଆବର୍ଗ	0	0	0
ଅଣସଂରକ୍ଷିତ	3	2	5
ମୋଟ	6	6	12

ଖର୍ଚ୍ଚର ସଂଖ୍ୟା	ଖର୍ଚ୍ଚର ପରିସର	ଜନସଂଖ୍ୟା				ସମୁଦାୟ ସଂଖ୍ୟାର ପ୍ରତିଶତକତା			ସଂରକ୍ଷଣ କରାଯାଇଛି କି? ଯଦି ହୋଇଥାଏ ତାର ଶ୍ରେଣୀ ବିଭାଗ	ମତବ୍ୟ
		ଅନୁସୂଚିତ ଜାତି	ଅନୁସୂଚିତ ଜନଜାତି	ଅନ୍ୟାନ୍ୟ	ମୋଟ	ଅନୁସୂଚିତ ଜାତି	ଅନୁସୂଚିତ ଜନଜାତି	ଅନ୍ୟାନ୍ୟ		
1	2	3	4	5	6	7	8	9	10	11
୧	ତଲସରା ସମସ୍ତ	୪୬	୧୬୦	୪୫	୨୫୧	୧୮.୩୩	୬୩.୬୫	୧୭.୯୩	ମହିଳା	
୨	ଝରାଡ଼ିରିଆ ସମସ୍ତ	୪୦	୨୬୬	୧୦୪	୪୧୦	୯.୭୬	୬୪.୮୮	୨୫.୩୬	ଅଣସଂରକ୍ଷିତ	
୩	ବାଙ୍ଗରପାଲି ସମସ୍ତ	୫୮	୨୭୮	୨୦୫	୫୪୧	୧୦.୭୨	୫୧.୩୯	୩୭.୮୯	ଅନୁସୂଚିତ ଜନଜାତି	
୪	ମହୁଲପାଲି ୧-୫୮	୨୦	୬୯	୧୭୯	୨୬୮	୭.୪୬	୨୫.୭୫	୬୬.୭୯	ଅନୁସୂଚିତ ଜନଜାତି	
୫	ମହୁଲପାଲି ୧-୪୯	୫୮	୧୫୭	୧୬୧	୩୭୬	୧୫.୪୩	୪୧.୬୬	୪୨.୮୨	ମହିଳା	
୬	ମହୁଲପାଲି ୧-୮୦	୨୭୨	୫୪	୧୧୮	୪୪୪	୬୧.୨୬	୧୨.୧୬	୨୬.୫୮	ଅନୁସୂଚିତ ଜାତି ମହିଳା	
୭	କୁରୁଲପାଲି ସମସ୍ତ	୧୩୮	୨୦	୭୭	୨୩୫	୫୮.୭୨	୮.୫୧	୩୨.୭୭	ଅନୁସୂଚିତ ଜାତି	
୮	ବଡ଼ବିଆପାଲି ସମସ୍ତ	୦	୪୮	୧୩୫	୧୮୩	୦.୦୦	୨୬.୨୩	୧୩.୭୭	ଅନୁସୂଚିତ ଜନଜାତି	
୯	ଛତାବର ସମସ୍ତ	୬୭	୯୩	୨୦୪	୩୬୪	୧୮.୪୧	୨୫.୫୫	୫୬.୦୪	ଅନୁସୂଚିତ ଜନଜାତି	
୧୦	ରାଜବନ୍ଧ ସମସ୍ତ	୫୧	୨୪୦	୨୫୮	୫୪୯	୯.୨୯	୪୩.୬୨	୪୬.୯୯	ଅନୁସୂଚିତ ଜନଜାତି	
୧୧	ଲାଙ୍ଗପୋଖ ସମସ୍ତ	୩୬	୪୬୨	୨୨୦	୭୧୮	୫.୦୧	୬୫.୩୫	୩୦.୬୪	ଅଣସଂରକ୍ଷିତ	
୧୨	ଛତିପୋଖ ସମସ୍ତ	୧୧୨	୨୦୯	୫୧	୩୭୨	୩୦.୧୧	୫୬.୧୮	୧୩.୭୧	ଅଣସଂରକ୍ଷିତ	
ମୋଟ		୮୯୮	୨୦୫୬	୧୭୫୭	୪୭୧୧	୧୯.୦୬	୪୩.୬୪	୩୭.୩୦		


ଜିଲ୍ଲାପାଳ, ସମ୍ବଲପୁର

ଫର୍ମ ନଂ ୧୩

| ନାୟକ ମା(ମା) ଦ୍ରଷ୍ଟବ୍ୟ |

ଗ୍ରାମ ଶାସନର ଖର୍ଚ୍ଚ ଗୁଡ଼ିକର ବିଭାଜନ ଏବଂ ସଂରକ୍ଷଣ ରୁଣ୍ଡ ବିବରଣୀ

ଗ୍ରାମ ଶାସନର ନାମ :-

ରଚନା

ସମୁଦାୟ ଖର୍ଚ୍ଚ ସଂଖ୍ୟା :-

୧୧

ବ୍ଲକ ର ନାମ :-

ବାମରା


ସଂରକ୍ଷଣ କରାଯାଇଥିବା ଛାଡ଼ି

ଜିଲ୍ଲାର ନାମ :-

ସମ୍ବଲପୁର

ଶ୍ରେଣୀ	ପୁରୁଷ	ସ୍ତ୍ରୀ	ମୋଟ
ଅନୁସୂଚିତ ଜାତି	0	1	1
ଅନୁସୂଚିତ ଜନଜାତି	4	5	9
ପଞ୍ଚୁଆବର୍ଗ	0	0	0
ଅଣସଂରକ୍ଷିତ	1	0	1
ମୋଟ	5	6	11

ଖର୍ଚ୍ଚର ସଂଖ୍ୟା	ଖର୍ଚ୍ଚର ପରିସର	ଜନସଂଖ୍ୟା				ସମୁଦାୟ ସଂଖ୍ୟାର ପ୍ରତିଶତକତା			ସଂରକ୍ଷଣ କରାଯାଇଛି କି? ଯଦି ହୋଇଥାଏ ତାର ଶ୍ରେଣୀ ବିଭାଗ	ମତବ୍ୟ
		ଅନୁସୂଚିତ ଜାତି	ଅନୁସୂଚିତ ଜନଜାତି	ଅନ୍ୟାନ୍ୟ	ମୋଟ	ଅନୁସୂଚିତ ଜାତି	ଅନୁସୂଚିତ ଜନଜାତି	ଅନ୍ୟାନ୍ୟ		
1	2	3	4	5	6	7	8	9	10	11
୧	ରଚନା ୨୦-୭୧	୭୨	୫୩୩	୮୦	୬୮୫	୧୦.୫୧	୭୭.୮୧	୧୧.୬୮	ଅଣସଂରକ୍ଷିତ	
୨	ରଚନା ୧-୩୩	୨୧	୬୦୨	୩୭	୬୬୦	୩.୧୮	୯୧.୨୧	୫.୬୧	ଅନୁସୂଚିତ ଜନଜାତି ମହିଳା	
୩	ନୂଆପାଲି ୧-୫୧	୧୬	୨୮୯	୧୮	୩୨୩	୪.୯୫	୮୯.୪୭	୫.୫୭	ଅନୁସୂଚିତ ଜନଜାତି ମହିଳା	
୪	ନୂଆପାଲି ୫୨-୯୭	୨୨	୧୯୫	୪୮	୨୬୫	୮.୩୦	୭୩.୫୮	୧୮.୧୧	ଅନୁସୂଚିତ ଜନଜାତି ମହିଳା	
୫	ଚନ୍ଦ୍ରପୁର ୧-୬୫	୩୪	୩୯୬	୪୫	୪୭୫	୭.୧୬	୮୩.୩୭	୯.୪୭	ଅନୁସୂଚିତ ଜନଜାତି	
୬	ସୁନାମୁଣ୍ଡା ୧-୪୭	୧	୧୪୫	୦	୧୪୬	୦.୬୮	୯୯.୩୨	୦.୦୦	ଅନୁସୂଚିତ ଜନଜାତି	
୭	କିଟିଆ ୧-୪୨	୨୦	୩୬୭	୭୭	୪୬୪	୪.୩୧	୭୯.୦୯	୧୬.୫୯	ଅନୁସୂଚିତ ଜନଜାତି ମହିଳା	
୮	କୁରିପାଲି ୧-୧୧୪	୫୧	୪୧୪	୧୦	୪୭୫	୧୦.୭୪	୮୭.୧୬	୨.୧୧	ଅନୁସୂଚିତ ଜାତି ମହିଳା	
୯	କୁରିପାଲି ୧-୪୪	୫୧	୨୯୮	୯	୩୫୮	୧୪.୨୫	୮୩.୨୪	୨.୫୧	ଅନୁସୂଚିତ ଜନଜାତି	
୧୦	କଦଳୀଝରଣ ସମଗ୍ର	୧୧	୨୯୩	୧୪	୩୧୮	୩.୪୬	୯୨.୧୪	୪.୪୦	ଅନୁସୂଚିତ ଜନଜାତି ମହିଳା	
୧୧	ସିମିଳିବାହାଳ ସମଗ୍ର	୧୫	୪୯୭	୨୫	୫୩୭	୨.୭୯	୯୨.୫୫	୪.୬୬	ଅନୁସୂଚିତ ଜନଜାତି	
ମୋଟ		୩୧୪	୪୦୨୯	୩୬୩	୪୭୦୬	୬.୬୬	୮୫.୬୧	୭.୭୧		


ଜିଲ୍ଲାପାଳ, ସମ୍ବଲପୁର

ଗ୍ରାମ ଶାସନର ନାମ :-

ରଙ୍ଗିଆବିଳିରା

ସମୁଦାୟ ଖର୍ଚ୍ଚ ସଂଖ୍ୟା :-

୧୨

ବୁକ୍ ଓ ନାମ :-

ବାମରା

ସଂରକ୍ଷଣ କରାଯାଇଥିବା ଛାତି

ଜିଲ୍ଲାର ନାମ :-

ସମ୍ବଲପୁର

ଶ୍ରେଣୀ	ପୁରୁଷ	ସ୍ତ୍ରୀ	ମୋଟ
ଅନୁସୂଚିତ ଜାତି	0	1	1
ଅନୁସୂଚିତ ଜନଜାତି	5	5	10
ପଞ୍ଚୁଆବର୍ଗ	0	0	0
ଅଣସଂରକ୍ଷିତ	1	0	1
ମୋଟ	6	6	12

ଖର୍ଚ୍ଚର ସଂଖ୍ୟା	ଖର୍ଚ୍ଚର ପରିସର	ଜନସଂଖ୍ୟା				ସମୁଦାୟ ସଂଖ୍ୟାର ପ୍ରତିଶତକତା			ସଂରକ୍ଷଣ କରାଯାଇଛି କି? ଯଦି ହୋଇଥାଏ ତାର ଶ୍ରେଣୀ ବିଭାଗ	ମତବ୍ୟ
		ଅନୁସୂଚିତ ଜାତି	ଅନୁସୂଚିତ ଜନଜାତି	ଅନ୍ୟାନ୍ୟ	ମୋଟ	ଅନୁସୂଚିତ ଜାତି	ଅନୁସୂଚିତ ଜନଜାତି	ଅନ୍ୟାନ୍ୟ		
1	2	3	4	5	6	7	8	9	10	11
୧	ରଙ୍ଗିଆବିଳିରା ୧-୧୦୪	୬୧	୨୨୦	୪୩	୩୨୪	୧୮.୮୩	୬୭.୯୦	୧୩.୨୬	ଅଣସଂରକ୍ଷିତ	
୨	ରଙ୍ଗିଆବିଳିରା ୧୦୫-୧୩୬	୫୮	୨୨୯	୨୦	୩୦୭	୧୮.୮୯	୭୪.୫୯	୬.୫୧	ଅନୁସୂଚିତ ଜନଜାତି ମିଶ୍ରିତ	
୩	ରଙ୍ଗିଆବିଳିରା ୧୩୭-୧୭୮	୧୨୨	୨୨୦	୩୦	୩୭୨	୩୨.୮୦	୫୯.୧୪	୮.୦୬	ଅନୁସୂଚିତ ଜାତି ମିଶ୍ରିତ	
୪	ଗାରିବୁଆଁ ସମସ୍ତ	୦	୧୫୩	୧୭	୧୭୦	୦.୦୦	୯୦.୦୦	୧୦.୦୦	ଅନୁସୂଚିତ ଜନଜାତି	
୫	କୁନାଳୀ ସମସ୍ତ	୩	୨୯୫	୯	୩୦୭	୦.୯୮	୯୬.୦୯	୨.୯୩	ଅନୁସୂଚିତ ଜନଜାତି	
୬	ଗାରଡେରା ୧-୭୧	୪୦	୨୬୭	୧୧୬	୪୨୩	୯.୪୬	୬୩.୧୨	୨୭.୪୨	ଅନୁସୂଚିତ ଜନଜାତି ମିଶ୍ରିତ	
୭	ଗାରଡେରା ୭୨-୧୩୮	୪୧	୪୭୦	୭୦	୫୮୧	୭.୦୬	୮୦.୯୦	୧୨.୦୫	ଅନୁସୂଚିତ ଜନଜାତି	
୮	ରଜାବସା ସମସ୍ତ	୩୨	୫୫୧	୭୧	୬୫୪	୪.୮୯	୮୪.୨୫	୧୦.୮୬	ଅନୁସୂଚିତ ଜନଜାତି ମିଶ୍ରିତ	
୯	ସାଧପଡା ସମସ୍ତ	୧୧	୧୯୯	୫୨	୨୬୨	୪.୨୦	୭୫.୯୫	୧୯.୮୫	ଅନୁସୂଚିତ ଜନଜାତି	
୧୦	ରେଙ୍ଗାପଡା ସମସ୍ତ	୦	୬୬୫	୧୮	୬୮୩	୦.୦୦	୯୭.୩୬	୨.୬୪	ଅନୁସୂଚିତ ଜନଜାତି ମିଶ୍ରିତ	
୧୧	ଜହପାଣି ସମସ୍ତ	୨୩	୪୦୧	୪୨	୪୬୬	୪.୯୪	୮୬.୦୫	୯.୦୧	ଅନୁସୂଚିତ ଜନଜାତି	
୧୨	ସୁନ୍ଦରୀ ସମସ୍ତ	୨୭	୫୯୬	୮୨	୬୦୫	୩.୮୩	୮୪.୫୪	୧୧.୬୩	ଅନୁସୂଚିତ ଜନଜାତି ମିଶ୍ରିତ	
	ମୋଟ	୪୧୮	୪୨୬୬	୫୭୦	୫୨୫୪	୭.୯୬	୮୧.୨୦	୧୦.୮୫		


 ଜିଲ୍ଲାପାଳ, ସମ୍ବଲପୁର

ଫର୍ମ ନଂ ୧୩

| ନାୟକ ୩(୩) ବ୍ରହ୍ମଣ୍ୟ |

ଗ୍ରାମ ଶାସନର ଖର୍ଚ୍ଚ ଗୁଡିକର ବିଭାଜନ ଏବଂ ସଂରକ୍ଷଣ ତୁଚ୍ଚ ବିବରଣୀ

ଗ୍ରାମ ଶାସନର ନାମ :-

ସଗରା

ସମୁଦାୟ ଖର୍ଚ୍ଚ ସଂଖ୍ୟା :-

୧୧

ବ୍ଲକ ର ନାମ :-

ବାମରା


ସଂରକ୍ଷଣ କରାଯାଇଥିବା ଛାଡି

ଜିଲ୍ଲାର ନାମ :-

ସମ୍ବଲପୁର

ଶ୍ରେଣୀ	ପୁରୁଷ	ସ୍ତ୍ରୀ	ମୋଟ
ଅନୁସୂଚିତ ଜାତି	1	1	2
ଅନୁସୂଚିତ ଜନଜାତି	3	4	7
ପଞ୍ଚୁଆବର୍ଗ	0	0	0
ଅଣସଂରକ୍ଷିତ	1	1	2
ମୋଟ	5	6	11

ଖର୍ଚ୍ଚର ସଂଖ୍ୟା	ଖର୍ଚ୍ଚର ପରିସର	ଜନସଂଖ୍ୟା				ସମୁଦାୟ ସଂଖ୍ୟାର ପ୍ରତିଶତକତା			ସଂରକ୍ଷଣ କରାଯାଇଛି କି? ଯଦି ହୋଇଥାଏ ତାର ଶ୍ରେଣୀ ବିଭାଗ	ମତବ୍ୟ
		ଅନୁସୂଚିତ ଜାତି	ଅନୁସୂଚିତ ଜନଜାତି	ଅନ୍ୟାନ୍ୟ	ମୋଟ	ଅନୁସୂଚିତ ଜାତି	ଅନୁସୂଚିତ ଜନଜାତି	ଅନ୍ୟାନ୍ୟ		
1	2	3	4	5	6	7	8	9	10	11
୧	ସଗରା ୧-୭୪	୮୦	୨୭୦	୫୯	୪୦୯	୧୯.୫୬	୬୬.୦୧	୧୪.୪୩	ଅନୁସୂଚିତ ଜନଜାତି ମଝିଳା	
୨	ସଗରା ୨୫-୧୪୦	୨୫	୫୫	୧୯୦	୨୭୦	୯.୨୬	୨୦.୩୭	୭୦.୩୭	ମଝିଳା	
୩	ସଗରା ୧-୩୪	୧୨୯	୧୭୭	୯୫	୪୦୧	୩୨.୧୭	୪୪.୧୪	୨୩.୬୯	ଅନୁସୂଚିତ ଜାତି ମଝିଳା	
୪	ସଗରା ୩୫-୬୨	୯	୩୭୧	୭୬	୪୫୬	୧.୯୭	୮୧.୩୬	୧୬.୬୭	ଅନୁସୂଚିତ ଜନଜାତି	
୫	ସଗରା ୬୩-୬୬୧	୬୪	୨୩୦	୯୨	୩୮୬	୧୬.୫୮	୫୯.୫୯	୨୩.୮୩	ଅନୁସୂଚିତ ଜନଜାତି ମଝିଳା	
୬	ବୁଝାମାନ ୧-୭୯	୧୦୧	୨୦୭	୨୪୮	୫୫୬	୧୮.୧୭	୩୭.୨୩	୪୪.୬୦	ଅନୁସୂଚିତ ଜନଜାତି	
୭	ଫଟାଟାଙ୍ଗର ୧-୬୪	୬୦	୪୩୨	୧	୪୯୩	୧୨.୧୭	୮୭.୬୩	୦.୨୦	ଅନୁସୂଚିତ ଜନଜାତି ମଝିଳା	
୮	ଫଟାଟାଙ୍ଗର ୬୫-୧୦୫	୧୯	୨୭୭	୦	୨୯୬	୬.୪୨	୯୩.୫୮	୦.୦୦	ଅନୁସୂଚିତ ଜନଜାତି	
୯	ମୁଣ୍ଡଲପା ୧-୪୬	୧୬୦	୩୦୯	୧୩୫	୬୦୪	୨୬.୪୯	୫୧.୧୬	୨୨.୩୫	ଅନୁସୂଚିତ ଜାତି	
୧୦	ଲୁହୁରାବେଣୀ ୧-୨୫	୮୧	୨୩୪	୫୩	୩୬୮	୨୨.୦୧	୬୩.୫୯	୧୪.୪୦	ଅଣସଂରକ୍ଷିତ	
୧୧	ତୁରାଜାମ ୧-୩୩	୦	୨୭୯	୮	୨୮୭	୦.୦୦	୯୭.୨୧	୨.୭୯	ଅନୁସୂଚିତ ଜନଜାତି ମଝିଳା	
ମୋଟ		୭୨୮	୨୮୪୧	୯୫୭	୪୫୨୬	୧୬.୦୮	୬୨.୬୭	୨୧.୧୪		


 ଜିଲ୍ଲାପାଳ, ସମ୍ବଲପୁର

ଗ୍ରାମ ଶାସନର ଖର୍ଚ୍ଚ ଗୁଡ଼ିକର ବିଭାଜନ ଏବଂ ସଂରକ୍ଷଣ ରୁତାନ୍ତ ବିବରଣୀ

ଗ୍ରାମ ଶାସନର ନାମ :-

ଲରିଆପାଲି

ସମୁଦାୟ ଖର୍ଚ୍ଚ ସଂଖ୍ୟା :-

୧୨

ବ୍ଲକ୍ ର ନାମ :-

ବାମନା

ସଂରକ୍ଷଣ କରାଯାଇଥିବା ଛିଡି

ଜିଲ୍ଲାର ନାମ :-

ସମ୍ବଲପୁର

ଶ୍ରେଣୀ	ପୁରୁଷ	ସ୍ତ୍ରୀ	ମୋଟ
ଅନୁସୂଚିତ ଜାତି	0	1	1
ଅନୁସୂଚିତ ଜନଜାତି	4	5	9
ପଞ୍ଚୁଆବର୍ଗ	0	0	0
ଅଣସଂରକ୍ଷିତ	2	0	2
ମୋଟ	6	6	12

ଖର୍ଚ୍ଚ ର ସଂଖ୍ୟା	ଖର୍ଚ୍ଚର ପରିସର	ଜନସଂଖ୍ୟା				ସମୁଦାୟ ସଂଖ୍ୟାର ପ୍ରତିଶତକତା			ସଂରକ୍ଷଣ କରାଯାଇଛି କି? ଯଦି ହୋଇଥାଏ ତାର ଶ୍ରେଣୀ ବିଭାଗ	ମତବ୍ୟ
		ଅନୁସୂଚିତ ଜାତି	ଅନୁସୂଚିତ ଜନଜାତି	ଅନ୍ୟାନ୍ୟ	ମୋଟ	ଅନୁସୂଚିତ ଜାତି	ଅନୁସୂଚିତ ଜନଜାତି	ଅନ୍ୟାନ୍ୟ		
1	2	3	4	5	6	7	8	9	10	11
୧	ସ୍ଵଳକ୍ଷ୍ମଣୀ ସମଗ୍ର	୪	୩୧୭	୬	୩୨୭	୧.୨୨	୯୬.୯୪	୧.୮୩	ଅନୁସୂଚିତ ଜନଜାତି ମହିଳା	
୨	ସାଗରପାଲି ସମଗ୍ର	୨୫	୩୫୧	୭	୩୮୩	୬.୫୩	୯୧.୬୪	୧.୮୩	ଅନୁସୂଚିତ ଜନଜାତି	
୩	ବେଖଳିଆ ସମଗ୍ର	୦	୧୦୮	୦	୧୦୮	୦.୦୦	୧୦୦.୦୦	୦.୦୦	ଅନୁସୂଚିତ ଜନଜାତି ମହିଳା	
୪	ରେଙ୍ଗାଲବେଡ଼ା ସମଗ୍ର	୪୦	୬୯୨	୧୮	୭୫୦	୫.୩୩	୯୨.୨୭	୨.୪୦	ଅନୁସୂଚିତ ଜନଜାତି	
୫	ଲରିଆପାଲି ୪୯-୯୮	୩୪	୨୯୮	୧୨୮	୪୬୦	୭.୩୯	୬୪.୭୮	୨୭.୮୩	ଅଣସଂରକ୍ଷିତ	
୬	ଲରିଆପାଲି ୧-୪୮	୨୪	୨୬୨	୬୧	୩୪୭	୬.୯୨	୭୫.୫୦	୧୭.୫୮	ଅନୁସୂଚିତ ଜନଜାତି ମହିଳା	
୭	ନୁଆଡିହି ୬୦-୧୯୪	୪୦	୨୩୫	୫୦	୩୨୫	୧୨.୩୧	୭୨.୩୧	୧୫.୩୮	ଅନୁସୂଚିତ ଜାତି ମହିଳା	
୮	ନୁଆଡିହି ୧-୭୬	୭୯	୨୯୩	୧୮୩	୫୫୫	୧୪.୨୩	୫୨.୭୯	୩୨.୯୭	ଅନୁସୂଚିତ ଜନଜାତି	
୯	ନୁଆଡିହି ୭୭-୧୪୯	୦	୩୪୭	୧୦୫	୪୫୨	୦.୦୦	୭୭.୭୭	୨୩.୨୩	ଅନୁସୂଚିତ ଜନଜାତି ମହିଳା	
୧୦	ଖୋଲବିଲୁଙ୍ଗା ୬୪-୧୩୦	୨୭	୨୩୧	୧୪୫	୪୦୩	୬.୭୦	୫୭.୩୨	୩୫.୯୮	ଅଣସଂରକ୍ଷିତ	
୧୧	ଖୋଲବିଲୁଙ୍ଗା ୧-୬୩	୨୨	୩୨୫	୯୫	୪୪୨	୪.୯୮	୭୩.୫୩	୨୧.୪୯	ଅନୁସୂଚିତ ଜନଜାତି	
୧୨	ଡୁମେରମୁଣ୍ଡା ସମଗ୍ର	୧୯	୨୦୯	୧୩	୨୪୧	୭.୮୮	୮୭.୭୨	୫.୩୯	ଅନୁସୂଚିତ ଜନଜାତି ମହିଳା	
ମୋଟ		୩୧୪	୩୬୬୮	୮୧୧	୪୭୯୩	୬.୫୫	୭୬.୫୩	୧୬.୯୨		

ଜିଲ୍ଲାପାଳ, ସମ୍ବଲପୁର