



OFFICE OF THE DISTRICT MAGISTRATE & COLLECTOR :  
SAMBALPUR

Tel.No : 0663-2410048

(Gram Panchayat Section)

E-Mail : dpo.od-sam@nic.in

No 549 /GP


NOTIFICATION

Date 22/10/2021

Whereas, the draft reservation statement for the office of the Member of the Panchayat Samities in Form No. 19 was published U/s 16(2-A) (e) of the Odisha Panchayat Samiti Act, 1959 read with rule 7-D of the Odisha Panchayat Samiti Election Rules, 1991 followed by Odisha Panchayat Laws (Amendment) Act, 2021 with Notice in Form No. 20, vide this office Notice No. 508/GP dated. 08.10.2021, inviting objections and suggestions from all interested persons till the expiry of a period of seven days from the date of publication;

Whereas, objections and suggestions received during the said period have been duly disposed of by the undersigned and

Now, therefore, in exercise of the powers conferred by the aforesaid provisions of the said Act read with rule 7-F of the Odisha Panchayat Samiti Election Rules, 1991, the undersigned do hereby publish the Final Statement in Form No. 19 showing the division and reservation of constituencies of the Samities under Sambalpur District for General Election to PRIs, 2022.

  
Collector, Sambalpur


Memo No 550 /GP Date 22.10.2021

Copy with copy of final reservation statements in Form No. 19 forwarded to the Project Director, DRDA, Sambalpur/PA, ITDA, Kuchinda/ all Sub Collectors of Sambalpur District /all Block Development Officers/ All Tahasildars for information and necessary action.

  
Collector, Sambalpur

Memo No 551 /GP Date 22.10.2021

Copy with copy of the final reservation statements in Form No. 19 submitted to the Secretary, State Election Commission, Odisha, Bhubaneswar / Director, Panchayati Raj, Panchayati Raj Department, Odisha, Bhubaneswar for information and necessary action.

  
Collector, Sambalpur

**FORM No. 19**  
(See Rules 7-B, 7-D, 8-F)  
**Final List / Statement of Constituencies**

Name of the Block: ରେଙ୍ଗାଲି  
District: ସମ୍ବଲପୁର

Total number of Constituencies 16

Constituencies reserved for

Category	Men	Women	Total
SC	1	2	3
ST	2	3	5
BCC	0	0	0
UR	5	3	8
Total	8	8	16

Sl. No.	Name of the Constituency	Extent of the Constituency	Population				Percentage to the total population of the Constituency		If reserved, for which category.	Remarks
			S.C.	S.T.	Other	Total	S.C.	S.T.		
1	2	3	4	5	6	7	8	9	10	11
୧	ଜତରବଣା	ସମଗ୍ର	୧୭୦୬	୩୩୪୪	୩୯୩୪	୮୯୮୪	୧୮.୯୯	୩୭.୨୨	ମହିଳା	
୨	କିମାଲୋଇ	ସମଗ୍ର	୪୩୭	୨୮୦୭	୧୦୬୧	୪୩୦୫	୧୦.୧୫	୬୫.୨୦	ଅନୁସୂଚିତ ଜନଜାତି ମହିଳା	
୩	ଖିଣ୍ଡା	ସମଗ୍ର	୧୪୯୮	୧୩୨୫	୨୫୫୯	୫୩୮୨	୨୭.୮୩	୨୪.୬୨	ଅଣସଂରକ୍ଷିତ	
୪	ଘିଗାମୁରା	ସମଗ୍ର	୯୬୭	୩୩୦୨	୨୦୦୭	୬୨୭୬	୧୫.୪୧	୫୨.୬୧	ଅନୁସୂଚିତ ଜନଜାତି	
୫	ଜଙ୍ଗାଲୀ	ସମଗ୍ର	୬୬୨	୨୬୮୬	୧୦୭୫	୪୪୨୩	୧୪.୯୭	୬୦.୭୩	ଅନୁସୂଚିତ ଜନଜାତି ମହିଳା	
୬	ଝାକରପାଲି	ସମଗ୍ର	୯୧୮	୩୫୭୦	୧୯୦୨	୬୩୯୦	୧୪.୩୭	୫୫.୮୭	ମହିଳା	
୭	ଝାମ୍ପିରଜେଲୀ	ସମଗ୍ର	୮୧୯	୨୧୭୦	୧୬୩୬	୪୬୨୫	୧୭.୭୧	୪୬.୯୨	ଅନୁସୂଚିତ ଜନଜାତି	
୮	ଠେଲକୋଲୋଇ	ସମଗ୍ର	୯୫୬	୧୦୮୩	୨୬୭୩	୪୭୧୨	୨୦.୨୯	୨୨.୯୮	ଅନୁସୂଚିତ ଜନଜାତି ମହିଳା	
୯	ଡବଡାବାହାଲ	ସମଗ୍ର	୮୪୩	୨୫୯୦	୧୦୯୫	୪୫୨୮	୧୮.୬୨	୫୭.୨୦	ଅଣସଂରକ୍ଷିତ	
୧୦	ନିଶାନଭଙ୍ଗା	ସମଗ୍ର	୯୯୫	୨୩୮୭	୨୩୩୯	୫୭୨୧	୧୭.୩୯	୪୧.୭୨	ମହିଳା	
୧୧	ବୋମାଲୋଇ	ସମଗ୍ର	୭୯୯	୩୧୨୪	୧୭୫୯	୫୬୮୨	୧୪.୦୬	୫୪.୯୮	ଅନୁସୂଚିତ ଜାତି ମହିଳା	
୧୨	ରେଙ୍ଗାଲୋଇ	ସମଗ୍ର	୪୫୮	୧୪୮୭	୫୫୮	୨୫୦୩	୧୮.୩୦	୫୯.୪୧	ଅଣସଂରକ୍ଷିତ	
୧୩	ରେଙ୍ଗାଲି	ସମଗ୍ର	୧୩୦୮	୩୪୦୯	୬୧୫୦	୧୦୮୬୭	୧୨.୦୪	୩୧.୩୭	ଅଣସଂରକ୍ଷିତ	
୧୪	ଲଇଡା	ସମଗ୍ର	୨୨୨୮	୧୫୫୭	୨୬୧୯	୬୪୦୪	୩୪.୭୯	୨୪.୩୧	ଅନୁସୂଚିତ ଜାତି	
୧୫	ଲପଙ୍ଗା	ସମଗ୍ର	୧୫୧୬	୧୫୮୪	୩୧୭୭	୬୨୭୭	୨୪.୧୫	୨୫.୨୩	ଅନୁସୂଚିତ ଜାତି ମହିଳା	
୧୬	ସାଲଡ	ସମଗ୍ର	୧୫୨୦	୧୪୧୩	୨୦୭୬	୫୦୦୯	୩୦.୩୫	୨୮.୨୧	ଅଣସଂରକ୍ଷିତ	
ମୋଟ			୧୭୬୩୦	୩୭୮୩୮	୩୬୬୨୦	୯୨୦୮୮	୧୯.୧୪	୪୧.୦୯		

  
ଜିଲ୍ଲାପାଳ, ସମ୍ବଲପୁର



OFFICE OF THE DISTRICT MAGISTRATE & COLLECTOR :  
SAMBALPUR

Tel.No : 0663-2410048

(Gram Panchayat Section)

E-Mail : dpo.od-sam@nic.in

No 552 /GP

NOTIFICATION

Date 22/10/2021

Whereas, the Draft Reservation Statement for the Office of the Sarpanches in Form No. 15 was published under sub-section (5) & (6) of section 10 of the Odisha Grama panchayat Act, 1964 read with rule 3-A of the Odisha Grama Panchayat Election Rules, 1965 followed by Odisha Panchayat Laws (Amendment) Act, 2021 in the prescribed form No.12 vide this office Notice No. 511/GP dated. 08.10.2021, inviting objections and suggestions from all interested persons till the expiry of a period of seven days from the date of publication;


Whereas, objections and suggestions received during such period have been duly disposed of by the undersigned and

Now, therefore, in exercise of the powers conferred by the aforesaid provisions of the said Act, the undersigned do hereby publish the Final Statement in Form No. 15 showing the reservation to the Office of the Sarpanches of the Grama Panchayats under Sambalpur District for General Election to PRIs, 2022.

  
Collector, Sambalpur

Memo No 553 /GP Dated 22.10.2021

Copy with copy of final reservation statements of Sarpanches of Grama Panchayats in Form No. 15 forwarded to the Project Director, DRDA, Sambalpur/PA, ITDA, Kuchinda/ all Sub Collectors of Sambalpur District /all Block Development Officers/ All Tahasildars for information and necessary action.

  
Collector, Sambalpur

Memo No 554 /GP Dated 22.10.2021

Copy with copy of the final reservation statements of Sarpanches of Grama Panchayats of Sambalpur district in Form No. 15 submitted to the Secretary, State Election Commission, Odisha, Bhubaneswar / Director, Panchayati Raj, Panchayati Raj Department, Odisha, Bhubaneswar for information and necessary action.

  
Collector, Sambalpur

Form No. 15  
(See Rule 3-A)

Final Statement showing the offices of the Sarpanches in Gram Panchayats reserved for the Scheduled Castes, Scheduled Tribes and Women.

Name of the Block:

ରେଂଗାଲି

District:

ସମଲପୁର

Sl. No.	Name of the Gram Panchayats	Reserved for Scheduled Castes, Scheduled Tribes & Women	Remarks
1	2	3	4
୧	କଟରବଗା	ମହିଳା	
୨	କିନାଲୋଇ	ଅଣସଂରକ୍ଷିତ	
୩	ଖିଣ୍ଡା	ମହିଳା	
୪	ଘିଡ଼ାମୁରା	ଅନୁସୂଚିତ ଜନଜାତି ମହିଳା	
୫	ଜଙ୍ଗାଲ	ଅଣସଂରକ୍ଷିତ	
୬	ଝାଙ୍କରପାଲି	ଅନୁସୂଚିତ ଜନଜାତି	
୭	ଟାମ୍ବିରକେଲା	ଅନୁସୂଚିତ ଜନଜାତି ମହିଳା	
୮	ଠେଲକୋଲୋଇ	ଅନୁସୂଚିତ ଜନଜାତି	
୯	ଡବଡାବାହାଲ	ଅନୁସୂଚିତ ଜାତି ମହିଳା	
୧୦	ନିଶାନଭଙ୍ଗା	ମହିଳା	
୧୧	ବୋମାଲୋଇ	ଅନୁସୂଚିତ ଜନଜାତି ମହିଳା	
୧୨	ରେଙ୍ଗାଲୋଇ	ଅଣସଂରକ୍ଷିତ	
୧୩	ରେଙ୍ଗାଲି	ଅଣସଂରକ୍ଷିତ	
୧୪	ଲଇଡା	ଅନୁସୂଚିତ ଜାତି	
୧୫	ଲପଙ୍ଗା	ଅନୁସୂଚିତ ଜାତି ମହିଳା	
୧୬	ସାଲଡ	ଅଣସଂରକ୍ଷିତ	

  
ଜିଲ୍ଲାପାଳ, ସମଲପୁର



OFFICE OF THE DISTRICT MAGISTRATE & COLLECTOR :  
SAMBALPUR

Tel.No : 0663-2410048

(Gram Panchayat Section)

E-Mail : dpo.od-sam@nic.in

No 555 /GP

NOTIFICATION

Date 22/10/2021

Whereas, the draft reservation statement in Form No. 13 showing the division of Grama into wards and reservation of such wards was published u/s 10(4) (c) of the Odisha Grama Panchayat Act, 1964 read with rule 3 of the Odisha Grama Panchayat Election Rules, 1965 followed by Odisha Panchayat Laws (Amendment) Act, 2021 with notice in Form No. 12, vide this office Notice No. 511/GP dated. 08.10.2021, inviting objections and suggestions from all interested persons till the expiry of a period of seven days from the date of publication;

Whereas, objections and suggestions received during such period have been duly disposed of by the undersigned and

Now, therefore, in exercise of the powers conferred by the aforesaid provisions of the said Act, the undersigned do hereby publish the Final Statement in Form No. 13 showing the division of all Gramas into wards and the seats to be reserved therein under Sambalpur District for General Election to PRIs, 2022.

  
Collector, Sambalpur

Memo No 556 /GP Date 22.10.2021

Copy with copy of final reservation statements in Form No.13 forwarded to all Block Development Officers for information and necessary action.

  
Collector, Sambalpur

Memo No 557 /GP Date 22.10.2021

Copy with copy of the final reservation statements in Form No. 13 submitted to the Secretary, State Election Commission, Odisha, Bhubaneswar / Director, Panchayati Raj, Panchayati Raj Department, Odisha, Bhubaneswar for information and necessary action.

  
Collector, Sambalpur

Memo No 558 /GP Date 22.10.2021

Copy to the Project Director, DRDA, Sambalpur/PA, ITDA, Kuchinda /all Sub Collectors/ all Tahasildars of Sambalpur District for information and necessary action.

  
Collector, Sambalpur

ଫର୍ମ ନଂ ୧୩  
| ନୀୟମ ୩(୩) ଦ୍ରଷ୍ଟବ୍ୟ |

ଗ୍ରାମ ଶାସନର ଷାଡ଼ ଗୁଡ଼ିକର ବିଭାଜନ ଏବଂ ସଂରକ୍ଷଣ ତୁଟାନ୍ତି ବିବରଣୀ

ଗ୍ରାମ ଶାସନର ନାମ :-

ଘିଟାମୁରା

ସମୁଦାୟ ଷାଡ଼ ସଂଖ୍ୟା :- 12

ରୁକ୍ତ ନାମ :-

ରେଜାଲି

ସଂରକ୍ଷଣ କରାଯାଇଥିବା ଛିଡ଼ି

ଜିଲ୍ଲାର ନାମ :-

ସମ୍ବଲପୁର

ଶ୍ରେଣୀ	ପୁରୁଷ	ସ୍ତ୍ରୀ	ମୋଟ
ଅନୁସୂଚିତ ଜାତି	୦	୧	୧
ଅନୁସୂଚିତ ଜନଜାତି	୨	୩	୫
ପଞ୍ଚୁଆବର୍ଗ	୦	୦	୦
ଅଣସଂରକ୍ଷିତ	୪	୨	୬
ମୋଟ	୬	୬	୧୨

ଷାଡ଼ର ସଂଖ୍ୟା	ଷାଡ଼ର ପରିସର ଗ୍ରାମର ନାମ ଘର/ ସଂଖ୍ୟା	ଜନସଂଖ୍ୟା				ସମୁଦାୟ ସଂଖ୍ୟାର ପ୍ରତିଶତକତା			ସଂରକ୍ଷଣ କରାଯାଇଛି କି? ଯଦି ହୋଇଥାଏ ତାର ଶ୍ରେଣୀ ବିଭାଗ	ମତବ୍ୟ
		ଅନୁସୂଚିତ ଜାତି	ଅନୁସୂଚିତ ଜନଜାତି	ଅନ୍ୟାନ୍ୟ	ମୋଟ	ଅନୁସୂଚିତ ଜାତି	ଅନୁସୂଚିତ ଜନଜାତି	ଅନ୍ୟାନ୍ୟ		
1	2	3	4	5	6	7	8	9	10	11
୧	ଡେରବା ଅଂଶ-	୨୧	୪୪୭	୭୧	୫୩୯	୩.୯୦	୮୨.୯୩	୧୩.୧୭	ଅନୁସୂଚିତ ଜନଜାତି ମହିଳା	
୨	ଡେରବା ଅଂଶ- ନାରୁପଡା ସମଗ୍ର, ବିଷଡ଼ିହି ସମଗ୍ର	୬୮	୪୮୪	୩୭୨	୯୨୪	୭.୩୬	୫୨.୩୮	୪୦.୨୬	ଅନୁସୂଚିତ ଜନଜାତି	
୩	ଡେରବା ଅଂଶ- ଚମାରପଡା, ତୁଡୁମାନି, ଅଁଲାନି ସମଗ୍ର	୧୦୭	୫୦୨	୧୩୨	୭୪୧	୧୪.୪୪	୬୭.୭୫	୧୭.୮୧	ମହିଳା	
୪	ଡେରବା ଅଂଶ- ପାଉଲେପଡା, ବେସନପଡା	୩୭୬	୧୬୦	୧୧୮	୬୫୪	୫୭.୪୯	୨୪.୪୬	୧୮.୦୪	ଅନୁସୂଚିତ ଜାତି ମହିଳା	
୫	ଘିଟାମୁରା ଅଂଶ- ତୁମାପରା ଅଂଶ	୫୩	୨୧୯	୧୨୯	୪୦୧	୧୩.୨୨	୫୪.୬୧	୩୨.୧୭	ଅଣସଂରକ୍ଷିତ	
୬	ତୁମାପରା ଅଂଶ, ଝାଲପଡା ଅଂଶ	୦	୨୮୪	୧୧୦	୩୯୪	୦.୦୦	୭୨.୦୮	୨୭.୯୨	ମହିଳା	
୭	ଗୌରଡ଼ିହି, ଓରାମପଡା ସମଗ୍ର	୦	୨୬୬	୧୨୬	୩୯୨	୦.୦୦	୬୭.୮୬	୩୨.୧୪	ଅଣସଂରକ୍ଷିତ	
୮	କେନ୍ଦ୍ରମାଳ ସମଗ୍ର	୦	୨୧୨	୧୨୧	୩୩୩	୦.୦୦	୬୩.୬୬	୩୬.୩୪	ଅଣସଂରକ୍ଷିତ	
୯	ବେଉଁରା, ଶରଧାପାଲି ସମଗ୍ର	୪୩	୨୧୧	୨୦୬	୪୬୦	୯.୩୫	୪୫.୮୬	୪୪.୭୮	ଅନୁସୂଚିତ ଜନଜାତି ମହିଳା	
୧୦	ଗୁମାକରମା ଅଂଶ, କିସାନପଡା ସମଗ୍ର	୧୧୦	୨୪୧	୧୦୨	୪୫୩	୨୪.୨୮	୫୩.୨୦	୨୨.୫୨	ଅଣସଂରକ୍ଷିତ	
୧୧	ଗୁମାକରମା ଅଂଶ	୧୭୩	୧୮୫	୧୨୧	୪୭୯	୩୬.୧୨	୩୮.୬୨	୨୫.୨୬	ଅନୁସୂଚିତ ଜନଜାତି	
୧୨	କୁଅଁପଡା, ବୁଢୁଲ ସମଗ୍ର	୧୬	୯୧	୩୯୯	୫୦୬	୩.୧୬	୧୭.୯୮	୭୮.୮୫	ଅନୁସୂଚିତ ଜନଜାତି ମହିଳା	
ମୋଟ		୯୬୭	୩୩୦୨	୨୦୦୭	୬୨୭୬	୧୫.୪୧	୫୨.୬୧	୩୧.୯୮		

  
ଜିଲ୍ଲାପାଳ, ସମ୍ବଲପୁର

ଫର୍ମ ନଂ. ୧୩

ନିୟମ ୩ (୩)

ଗ୍ରାମ ଶାସନର ଓଡ଼ିଶା ଗୃହିକ ବିଭାଜନ ଏବଂ ସଂରକ୍ଷଣ କୃତାନ୍ତ ବିବରଣୀ

ଗ୍ରାମ ଶାସନର ନାମ

ଖିଣ୍ଡା

ସମୁଦାୟ ଓଡ଼ିଶା ସଂଖ୍ୟା: ୧୧

ବ୍ଲକ

ରେଙ୍ଗାଲି

ସଂରକ୍ଷିତ କରାଯାଇଥିବା ଓଡ଼ିଶା

ଜିଲ୍ଲା

ସମ୍ବଲପୁର

ଶ୍ରେଣୀ	ପୁରୁଷ	ସ୍ତ୍ରୀ	ମୋଟ
ଅନୁସୂଚିତ ଜାତି	୧	୨	୩
ଅନୁସୂଚିତ ଜନଜାତି	୧	୧	୨
ପଞ୍ଚାବର୍ଣ୍ଣ	୦	୦	୦
ଅଣସଂରକ୍ଷିତ	୩	୩	୬
ମୋଟ	୫	୬	୧୧

ଓଡ଼ିଶା ସଂଖ୍ୟା	ଓଡ଼ିଶା ପରିସର ଗ୍ରାମର ନାମ ଘର ସଂଖ୍ୟା	ଜନସଂଖ୍ୟା				ସମୁଦାୟ ସଂଖ୍ୟାର ପ୍ରତିଶତକତା			ସଂରକ୍ଷଣ କରାଯାଇଛି କି? ଯଦି ହୋଇଥାଏ ତାର ଶ୍ରେଣୀ ବିଭାଗ	ମତବ୍ୟ
		ଅନୁସୂଚିତ ଜାତି	ଅନୁସୂଚିତ ଜନଜାତି	ଅନ୍ୟାନ୍ୟ	ମୋଟ	ଅନୁସୂଚିତ ଜାତି	ଅନୁସୂଚିତ ଜନଜାତି	ଅନ୍ୟାନ୍ୟ		
1	2	3	4	5	6	7	8	9	10	11
୧	ନୁଆଁଖିଣ୍ଡା ଅଂଶ-୫୭-୮୦, ୧-୨୨	୬୧	୫୬	୧୩୧	୨୪୮	୨୪.୬୦	୨୨.୫୮	୫୨.୮୨	ମହିଳା	
୨	ନୁଆଁଖିଣ୍ଡା ଅଂଶ-୪-୫୬	୧୦୫	୧୦୨	୪୪୧	୬୪୮	୧୬.୨୦	୧୫.୬୪	୬୮.୦୬	ଅଣସଂରକ୍ଷିତ	
୩	ବେହେରାମୁଣ୍ଡା ୯୮-୯୯୯ ସମଗ୍ର	୨୨୮	୩୭	୬୨	୩୨୭	୬୯.୬୨	୧୧.୩୧	୧୮.୯୬	ଅନୁସୂଚିତ ଜାତି ମହିଳା	
୪	ବାବୁଖିଣ୍ଡା -, ଘ.ନଂ-୦୩-୫୦	୧୧୫	୧୦୬	୩୨୮	୫୪୯	୨୦.୯୫	୧୯.୩୧	୫୯.୬୪	ମହିଳା	
୫	ଲାଣ୍ଡୁ ପାଲି ଘ.ନଂ-୦୧ - ୨୮	୫୦	୬୮	୯୨	୨୨୦	୨୨.୭୩	୩୫.୪୫	୪୧.୮୨	ଅଣସଂରକ୍ଷିତ	
୬	ମାତୁଲୁ କେମପ ସାମାଲୁ ଘ.ନଂ ୫୧-୮୪	୪୧୭	୨୬୨	୧୩୬	୮୧୫	୫୧.୧୭	୩୨.୧୫	୧୬.୬୯	ଅନୁସୂଚିତ ଜନଜାତି ମହିଳା	
୭	ମୁଣ୍ଡା ପଡା-, ଘ.ନଂ-୦୧ - ୧୨, ୨୧ - ୬୪	୧୦୩	୫୩୩	୧୫୭	୬୯୩	୧୨.୯୯	୬୭.୨୧	୧୯.୮୦	ଅନୁସୂଚିତ ଜନଜାତି	
୮	ବୁଧିଆ ପାଲି-, ଘ.ନଂ-୧୦ - ୧୯, ୪୨-୪୪	୪୨	୦	୫୪୩	୫୮୫	୭.୧୮	୦.୦୦	୯୨.୮୨	ମହିଳା	
୯	ତଲାବିରା -, ଘ.ନଂ-୦୧-୩୧,	୧୧୭	୨୭	୨୧୨	୩୫୬	୩୨.୮୬	୭.୫୮	୫୯.୫୫	ଅନୁସୂଚିତ ଜାତି	
୧୦	ତଲାବିରା -, ଘ.ନଂ-, ଘ.ନଂ- ୩୧-୬୯	୩୨	୩୫	୩୪୯	୪୧୬	୭.୬୯	୮.୪୧	୮୩.୮୯	ଅଣସଂରକ୍ଷିତ	
୧୧	ଦତ୍ତାମୁରା ଅନୁଭାଗ-, ଘ.ନଂ- ୦୧-୬୬	୨୨୮	୮୯	୧୦୮	୪୨୫	୫୩.୬୫	୨୦.୯୪	୨୫.୪୧	ଅନୁସୂଚିତ ଜାତି ମହିଳା	
ମୋଟ		୧୪୯୮	୧୩୨୫	୨୫୫୯	୫୩୮୨	୨୭.୮୩	୨୪.୬୨	୪୭.୫୫		

ଜିଲ୍ଲାପାଳ, ସମ୍ବଲପୁର

ଫର୍ମ ନଂ ୧୩  
| ନାୟମ ୩(୩) ଦ୍ରଷ୍ଟବ୍ୟ |

ଗ୍ରାମ ଶାସନର ଖର୍ଚ୍ଚ ରୁଚିକର ବିଭାଜନ ଏବଂ ସଂରକ୍ଷଣ ତୁଟାନ୍ତି ବିବରଣୀ

ଗ୍ରାମ ଶାସନର ନାମ :-  
ବ୍ଲକ ର ନାମ :-  
ଜିଲ୍ଲାର ନାମ :-

ଠେଲକୋଲୋଇ  
ରେଜାଲି  
ସମ୍ବଲପୁର

ସମୁଦାୟ ଖର୍ଚ୍ଚ ସଂଖ୍ୟା :-  
ସଂରକ୍ଷଣ କରାଯାଇଥିବା ଭିତ୍ତି

ଶ୍ରେଣୀ	ପୁରୁଷ	ସ୍ତ୍ରୀ	ମୋଟ
ଅନୁସୂଚିତ ଜାତି	୧	୧	୨
ଅନୁସୂଚିତ ଜନଜାତି	୧	୧	୨
ପଛୁଆବର୍ଗ	୦	୧	୧
ଅଣସଂରକ୍ଷିତ	୩	୩	୬
ମୋଟ	୫	୬	୧୧

ଖର୍ଚ୍ଚର ସଂଖ୍ୟା	ଖର୍ଚ୍ଚର ପରିସର ଗ୍ରାମର ନାମ ଘର/ ସଂଖ୍ୟା	ଜନସଂଖ୍ୟା				ସମୁଦାୟ ସଂଖ୍ୟାର ପ୍ରତିଶତକତା			ସଂରକ୍ଷଣ କରାଯାଇଛି କି? ଯଦି ହୋଇଥାଏ ତାର ଶ୍ରେଣୀ ବିଭାଗ	ମତବ୍ୟ
		ଅନୁସୂଚିତ ଜାତି	ଅନୁସୂଚିତ ଜନଜାତି	ଅନ୍ୟାନ୍ୟ	ମୋଟ	ଅନୁସୂଚିତ ଜାତି	ଅନୁସୂଚିତ ଜନଜାତି	ଅନ୍ୟାନ୍ୟ		
1	2	3	4	5	6	7	8	9	10	11
୧	ଠେଲକୋଲୋଇ ଆଖିକ ଘ.ନଂ- ୬୦-୬୮, ୧୧-୧୧୪	୨୨୬	୦	୦	୨୨୬	୧୦୦.୦୦	୦.୦୦	୦.୦୦	ଅନୁସୂଚିତ ଜନଜାତି ମହିଳା	
୨	ଠେଲକୋଲୋଇ ଆଖିକ ଘ.ନଂ- ୪୧-୪୮, ୯୩-୯୯	୧୫୨	୯୨	୪୨	୨୮୬	୫୩.୧୫	୩୨.୧୭	୧୪.୬୮	ଅନୁସୂଚିତ ଜନଜାତି	
୩	ଠେଲକୋଲୋଇ ଆଖିକ ଘ.ନଂ- ୪୯-୫୯, ୮୦-୮୪, ୧-୪	୦	୧୧୮	୧୨୮	୨୪୬	୦.୦୦	୪୭.୯୭	୫୨.୦୩	ମହିଳା	
୪	ଠେଲକୋଲୋଇ ଆଖିକ ଘ.ନଂ- ୭୨-୭୪, ୮୩-୮୭, ୨୩-୨୫	୨୫	୧୧୫	୧୯୨	୩୩୨	୭.୫୩	୩୪.୬୪	୫୭.୮୩	ଅଣସଂରକ୍ଷିତ	
୫	ଠେଲକୋଲୋଇ ଆଖିକ ଘ.ନଂ- ୯୮-୧୩୪, ୧୧୪	୦	୨୬	୫୪୯	୫୭୫	୦.୦୦	୪.୫୨	୯୫.୪୮	ମହିଳା	
୬	ଠେଲକୋଲୋଇ ଆଖିକ ଘ.ନଂ- ୧୧୫-୧୨୯, ୧୩୨-୧୪୩	୩୫	୩୩୨	୮୧	୪୪୮	୭.୮୧	୭୪.୧୧	୧୮.୦୮	ଅଣସଂରକ୍ଷିତ	
୭	ଠେଲକୋଲୋଇ ଆଖିକ ଘ.ନଂ- ୧-୨୮, ୫୧-୬୧	୧୨	୦	୬୧୩	୬୨୫	୧.୯୨	୦.୦୦	୯୮.୦୮	ମହିଳା	
୮	ଠେଲକୋଲୋଇ ଆଖିକ ଘ.ନଂ- ୨୯-୩୦, ୬୩-୭୦	୩୮	୦	୫୧୭	୫୫୫	୬.୮୫	୦.୦୦	୯୩.୧୫	ପଛୁଆ ବର୍ଗ ମହିଳା	
୯	ଠେଲକୋଲୋଇ ଆଖିକ ଘ.ନଂ- ୩୧-୪୯, ୮୧-୮୪	୧୬୪	୧୭	୨୧୦	୩୯୧	୪୧.୯୪	୪.୩୫	୫୩.୭୧	ଅନୁସୂଚିତ ଜାତି ମହିଳା	
୧୦	ଧୁବେନକାପଲ ଆଖିକ ଘ.ନଂ- ୬୪-୧୨୨, ୧୩୪	୧୬୨	୩୨୧	୦	୪୮୩	୩୩.୫୪	୬୬.୪୬	୦.୦୦	ଅନୁସୂଚିତ ଜାତି	
୧୧	ଧୁବେନକାପଲ ଆଖିକ ଘ.ନଂ- ୧-୬, ୮-୫୪, ୧୨୬-୧୩୪	୧୪୨	୬୨	୩୪୧	୫୪୫	୨୬.୦୬	୧୧.୩୮	୬୨.୫୬	ଅଣସଂରକ୍ଷିତ	
	ମୋଟ	୯୫୬	୧୦୮୩	୨୬୭୩	୪୭୧୨	୨୦.୨୯	୨୨.୯୮	୫୬.୭୩		

  
ଜିଲ୍ଲାପାଳ, ସମ୍ବଲପୁର



ଫର୍ମ ନଂ ୧୩  
| ନାୟମ ୩(୩) ଦ୍ରଷ୍ଟବ୍ୟ |

ଗ୍ରାମ ଶାସନର ଖର୍ଚ୍ଚ ଗୁଡ଼ିକର ବିଭାଜନ ଏବଂ ସଂରକ୍ଷଣ ତୁଟାନ୍ତି ବିବରଣୀ

ଗ୍ରାମ ଶାସନର ନାମ :-

ସାଲତ

ସମୁଦାୟ ଖର୍ଚ୍ଚ ସଂଖ୍ୟା :- 13

ବ୍ଲକ୍ ନାମ :-

ରେଙ୍ଗାଲି


ସଂରକ୍ଷଣ କରାଯାଇଥିବା ଭିତ୍ତି

ଜିଲ୍ଲା ନାମ :-

ସମ୍ବଲପୁର

ଶ୍ରେଣୀ	ପୁରୁଷ	ସ୍ତ୍ରୀ	ମୋଟ
ଅନୁସୂଚିତ ଜାତି	୧	୨	୩
ଅନୁସୂଚିତ ଜନଜାତି	୧	୨	୩
ପଛୁଆବର୍ଗ	୦	୦	୦
ଅଣସଂରକ୍ଷିତ	୪	୩	୭
ମୋଟ	୬	୭	୧୩

ଖର୍ଚ୍ଚର ସଂଖ୍ୟା	ଖର୍ଚ୍ଚର ପରିସର	ଜନସଂଖ୍ୟା				ସମୁଦାୟ ସଂଖ୍ୟାର ପ୍ରତିଶତକତା			ସଂରକ୍ଷଣ କରାଯାଇଛି କି? ଯଦି ହୋଇଥାଏ ତାର ଶ୍ରେଣୀ ବିଭାଗ	ମତବ୍ୟ
		ଅନୁସୂଚିତ ଜାତି	ଅନୁସୂଚିତ ଜନଜାତି	ଅନ୍ୟାନ୍ୟ	ମୋଟ	ଅନୁସୂଚିତ ଜାତି	ଅନୁସୂଚିତ ଜନଜାତି	ଅନ୍ୟାନ୍ୟ		
1	2	3	4	5	6	7	8	9	10	11
୧	କୁଳିା ଘ.ନଂ- ୧-୩, ୯-୧୧୪ ସମଗ୍ରପଲ୍ଲୀ	୧୪୭	୧୫୮	୬୧	୩୬୬	୪୦.୧୬	୪୩.୧୭	୧୬.୬୭	ମହିଳା	
୨	ସାଲତ ଆଶିକ ଘ.ନଂ- ୧-୬, ୩୨-୮୮, ୧୦୧-୧୦୪, ୧୪୫-୧୫୬	୭୫	୩୫	୩୯୪	୫୦୪	୧୪.୮୮	୬.୯୪	୭୮.୧୭	ଅଣସଂରକ୍ଷିତ	
୩	ସାଲତ ଆଶିକ ଘ.ନଂ- ୧,୫, ୩୦-୩୩, ୪୯-୬୧, ୮୯-୧୦୦, ୧୦୫-୧୫୬, ୯୯୯	୨୭୭	୧୩୫	୫୪	୪୬୬	୫୯.୪୪	୨୮.୯୭	୧୧.୫୯	ଅନୁସୂଚିତ ଜାତି ମହିଳା	
୪	ବାରିକ୍ ପାଲି ଘ.ନଂ-୬୧-୧୪୩	୧୨୪	୫୪	୨୦୯	୩୮୭	୩୨.୦୪	୧୩.୯୫	୫୪.୦୧	ମହିଳା	
୫	ତୁରିଡ଼ିକ୍ ଘ.ନଂ- ୧-୪୭	୧୦୦	୧୦୨	୯୫	୨୯୭	୩୩.୬୭	୩୪.୩୪	୩୧.୯୯	ଅଣସଂରକ୍ଷିତ	
୬	ଯୁଗିପାଲି ଘ.ନଂ- ୧-୫୭ ସମଗ୍ରପଲ୍ଲୀ	୯୬	୧୪୪	୨୩	୨୬୩	୩୬.୫୦	୫୪.୭୫	୮.୭୫	ଅନୁସୂଚିତ ଜନଜାତି ମହିଳା	
୭	ସପ୍ତେ ଘ.ନଂ- ୧-୬୭, ୭୧, ୧୦୩, ୧୦୮-୧୧୦ ସମଗ୍ରପଲ୍ଲୀ	୧୩୩	୧୩୭	୫୦	୩୨୦	୪୧.୫୬	୪୨.୮୧	୧୫.୬୩	ଅନୁସୂଚିତ ଜାତି	
୮	ରମ୍ପେଲା ଆଶିକ ଘ.ନଂ- ୦-୫, ୨୭-୩୪, ୧୨୮	୧୧୫	୫୪	୪୮୭	୬୫୬	୧୭.୫୩	୮.୨୩	୭୪.୨୪	ମହିଳା	
୯	ରମ୍ପେଲା ଆଶିକ ଘ.ନଂ- ୦-୬୦, ୬୭-୮୧, ୧୦୯, ୧୨୯, ୧୩୨-୧୩୬	୧୦୮	୨୮	୩୭୧	୫୦୭	୨୧.୩୦	୫.୫୨	୭୩.୧୮	ଅଣସଂରକ୍ଷିତ	
୧୦	ମଙ୍ଗଳପୁର ଘ.ନଂ- ୦-୧୦୧, ୦-୧୨୬, ୯୯ ସମଗ୍ରପଲ୍ଲୀ	୯୮	୧୭୮	୧୧୮	୩୯୪	୨୪.୮୭	୪୫.୧୮	୨୯.୯୫	ଅନୁସୂଚିତ ଜନଜାତି	
୧୧	କାଶିପାଲି ଘ.ନଂ- ୧-୫୮,	୧୪୬	୬୯	୧୧୨	୩୨୭	୪୪.୬୫	୨୧.୧୦	୩୪.୨୫	ଅନୁସୂଚିତ ଜାତି ମହିଳା	
୧୨	କାଶିପାଲି ଘ.ନଂ- ୫୯-୧୧୭	୩୨	୧୪୯	୯୭	୨୭୮	୧୧.୫୧	୫୩.୬୦	୩୪.୮୯	ଅନୁସୂଚିତ ଜନଜାତି ମହିଳା	
୧୩	ପିତାପାଲି ଘ.ନଂ- ୧-୫୭, ୭୯୪-୭୯୬	୬୯	୧୭୦	୫	୨୪୪	୨୮.୨୮	୬୯.୬୭	୨.୦୫	ଅଣସଂରକ୍ଷିତ	
ମୋଟ		୧୫୨୦	୧୪୧୩	୨୦୭୬	୫୦୦୯	୩୦.୩୫	୨୮.୨୧	୪୧.୪୫		

  
ଜିଲ୍ଲାପାଳ, ସମ୍ବଲପୁର

ଫର୍ମ ନଂ ୧୩  
| ନାୟନ ୩(୩) ଦ୍ରଷ୍ଟବ୍ୟ |

ଗ୍ରାମ ଶାସନର ଖର୍ଚ୍ଚ ଗୁଡ଼ିକର ବିଭାଜନ ଏବଂ ସଂରକ୍ଷଣ ତୁଟାନ୍ତି ବିବରଣୀ


ଗ୍ରାମ ଶାସନର ନାମ :-  
ବ୍ଲକ୍ ନାମ :-  
ଜିଲ୍ଲା ନାମ :-

ଲପଜା  
ରେଭାଲି  
ସମ୍ବଲପୁର

ସମୁଦାୟ ଖର୍ଚ୍ଚ ସଂଖ୍ୟା :- 12  
ସଂରକ୍ଷଣ କରାଯାଇଥିବା ଛିଡି

ଶ୍ରେଣୀ	ପୁରୁଷ	ସ୍ତ୍ରୀ	ମୋଟ
ଅନୁସୂଚିତ ଜାତି	୧	୨	୩
ଅନୁସୂଚିତ ଜନଜାତି	୧	୨	୩
ପଲ୍ଲୀଆବର୍ଗ	୦	୦	୦
ଅଣସଂରକ୍ଷିତ	୪	୨	୬
ମୋଟ	୬	୬	୧୨

ଖର୍ଚ୍ଚର ସଂଖ୍ୟା	ଖର୍ଚ୍ଚର ପରିସର ଗ୍ରାମର ନାମ ଘର/ ସଂଖ୍ୟା	ଜନସଂଖ୍ୟା				ସମୁଦାୟ ସଂଖ୍ୟାର ପ୍ରତିଶତକତା			ସଂରକ୍ଷଣ କରାଯାଇଛି କି? ଯଦି ହୋଇଥାଏ ତାର ଶ୍ରେଣୀ ବିଭାଗ	ମତବ୍ୟ
		ଅନୁସୂଚିତ ଜାତି	ଅନୁସୂଚିତ ଜନଜାତି	ଅନ୍ୟାନ୍ୟ	ମୋଟ	ଅନୁସୂଚିତ ଜାତି	ଅନୁସୂଚିତ ଜନଜାତି	ଅନ୍ୟାନ୍ୟ		
1	2	3	4	5	6	7	8	9	10	11
୧	ଲପଜା (ଉପରପଡା) ଅନୁଭାଗ, ଘ.ନଂ-୦୧-୭୦	୧୦୧	୩୩୮	୧୭୦	୬୦୯	୧୬.୫୮	୫୫.୫୦	୨୭.୯୧	ଅନୁସୂଚିତ ଜନଜାତି ମହିଳା	
୨	ଲପଜା ଅନୁଭାଗ, ଘ.ନଂ-୭୧-୧୩୯	୭୬	୧୦୭	୪୪୬	୬୨୯	୧୨.୦୮	୧୭.୦୧	୭୦.୯୧	ମହିଳା	
୩	ଲପଜା ଅନୁଭାଗ, ଘ.ନଂ-୧୪୦-୧୮୪	୨୫	୦	୩୩୫	୩୬୦	୬.୯୪	୦.୦୦	୯୩.୦୬	ଅଣସଂରକ୍ଷିତ	
୪	ଲପଜା ଅନୁଭାଗ, ଘ.ନଂ-୧-୫୬	୧୫୭	୪୨	୧୮୩	୩୮୨	୪୧.୧୦	୧୦.୯୯	୪୭.୯୧	ଅନୁସୂଚିତ ଜାତି ମହିଳା	
୫	ଲପଜା ଅନୁଭାଗ, ଘ.ନଂ-୫୭-୧୩୩	୧୭୩	୧୩୪	୧୭୮	୪୮୫	୩୫.୬୭	୨୭.୬୩	୩୬.୬୦	ଅନୁସୂଚିତ ଜାତି	
୬	ଲପଜା ଅନୁଭାଗ, ଘ.ନଂ-୧୩୪-୧୮୫	୯୩	୬୧	୧୭୩	୩୨୭	୨୮.୪୪	୧୮.୬୫	୫୨.୯୧	ମହିଳା	
୭	ଖଟିଆପାଲି ଅନୁଭାଗ, ଘ.ନଂ-୧-୫୬	୫୩	୧୨୯	୨୪୩	୪୨୫	୧୨.୪୭	୩୦.୩୫	୫୭.୧୮	ଅଣସଂରକ୍ଷିତ	
୮	ଖଟିଆପାଲି ଅନୁଭାଗ, ଘ.ନଂ-୫୭-୧୩୨	୧୮୩	୧୦୬	୨୯୮	୫୮୭	୩୧.୧୮	୧୮.୦୬	୫୦.୭୭	ଅଣସଂରକ୍ଷିତ	
୯	ଖଟିଆପାଲି ଅନୁଭାଗ, ଘ.ନଂ-୧୩୩-୧୯୪	୩୪	୨୮୫	୪୬୩	୭୮୨	୪.୩୫	୩୬.୪୫	୫୯.୨୧	ଅନୁସୂଚିତ ଜନଜାତି	
୧୦	ବଂଶୀମାଳ ଅନୁଭାଗ, ଘ.ନଂ-୧-୬୫	୧୧୬	୬	୩୩୪	୪୫୬	୨୫.୪୪	୧.୩୨	୭୩.୨୫	ଅଣସଂରକ୍ଷିତ	
୧୧	ପୁଡାପଡା ଅନୁଭାଗ, ଘ.ନଂ-୧-୮୮	୨୭୧	୯୧	୧୫୩	୫୧୫	୫୨.୬୨	୧୭.୬୭	୨୯.୭୧	ଅନୁସୂଚିତ ଜାତି ମହିଳା	
୧୨	ଗୁରୁପାଲି ଅନୁଭାଗ, ଘ.ନଂ-୧-୧୨୫	୨୩୪	୨୮୫	୨୦୧	୭୨୦	୩୨.୫୦	୩୯.୫୮	୨୭.୯୨	ଅନୁସୂଚିତ ଜନଜାତି ମହିଳା	
ମୋଟ		୧୫୧୬	୧୫୮୪	୩୧୭୭	୬୨୭୭	୨୪.୧୫	୨୫.୨୩	୫୦.୬୧		

  
ଜିଲ୍ଲାପାଳ, ସମ୍ବଲପୁର

ଗ୍ରାମ ଶାସନର ଖର୍ଚ୍ଚ ଗୁଡ଼ିକର ବିଭାଜନ ଏବଂ ସଂରକ୍ଷଣ ତୁଟାନ୍ତି ବିବରଣୀ

ଗ୍ରାମ ଶାସନର ନାମ :-

ରେଙ୍ଗାଲି

ସମୁଦାୟ ଖର୍ଚ୍ଚ ସଂଖ୍ୟା :- 12

ବୁକ୍ ଓ ନାମ :-

ରେଙ୍ଗାଲି

ସଂରକ୍ଷଣ କରାଯାଇଥିବା ଛିଡ଼ି

ଜିଲ୍ଲାର ନାମ :-

ସମ୍ବଲପୁର

ଶ୍ରେଣୀ	ପୁରୁଷ	ସ୍ତ୍ରୀ	ମୋଟ
ଅନୁସୂଚିତ ଜାତି	୦	୧	୧
ଅନୁସୂଚିତ ଜନଜାତି	୨	୨	୪
ପଞ୍ଚୁଆବର୍ଗ	୦	୧	୧
ଅଣସଂରକ୍ଷିତ	୪	୨	୬
ମୋଟ	୬	୬	୧୨

ଖର୍ଚ୍ଚର ସଂଖ୍ୟା	ଖର୍ଚ୍ଚର ପରିସର ଗ୍ରାମର ନାମ ଘର/ ସଂଖ୍ୟା	ଜନସଂଖ୍ୟା				ସମୁଦାୟ ସଂଖ୍ୟାର ପ୍ରତିଶତକତା			ସଂରକ୍ଷଣ କରାଯାଇଛି କି? ଯଦି ହୋଇଥାଏ ତାର ଶ୍ରେଣୀ ବିଭାଗ	ମତବ୍ୟ
		ଅନୁସୂଚିତ ଜାତି	ଅନୁସୂଚିତ ଜନଜାତି	ଅନ୍ୟାନ୍ୟ	ମୋଟ	ଅନୁସୂଚିତ ଜାତି	ଅନୁସୂଚିତ ଜନଜାତି	ଅନ୍ୟାନ୍ୟ		
1	2	3	4	5	6	7	8	9	10	11
୧	ରେଙ୍ଗାଲି ପୁରୁଣାବର୍ଗ ଭାଗ-୩୪, ଘ.ନଂ- ୧-୨୨, ୨୨-୧୪୦	୯୬	୨୨୫	୯୨୬	୧୨୮୭	୨.୪୬	୨୦.୫୯	୨୧.୯୫	ମହିଳା	
୨	ରେଙ୍ଗାଲି ପୁରୁଣାବର୍ଗ ଭାଗ- ୩୪, ଘ.ନଂ- ୨୩-୨୫	୦	୯୮	୫୧୨	୬୧୫	୦.୦୦	୧୫.୯୩	୮୪.୦୭	ଅଣସଂରକ୍ଷିତ	
୩	ରେଙ୍ଗାଲି ପୁରୁଣାବର୍ଗ ଭାଗ- ୩୪, ଘ.ନଂ-୧୪୧-୨୧୧	୪୧୨	୦	୪୮୧	୮୯୩	୪୬.୧୪	୦.୦୦	୫୩.୮୬	ମହିଳା	
୪	ରେଙ୍ଗାଲି ସେସନବର୍ଗ ରେଙ୍ଗାଲି ସେସନବର୍ଗ ଭାଗ-୩୦, ଘ.ନଂ-୧-୧୧୨, ଭାଗ-୩୧ ୧-୨୯, ୧୨୦-୧୯୨	୮୬	୨୨୬	୨୮୬	୧୧୩୯	୨.୫୫	୨୩.୩୫	୨୯.୧୦	ଅନୁସୂଚିତ ଜନଜାତି ମହିଳା	
୫	ରେଙ୍ଗାଲି ସେସନବର୍ଗ ଭାଗ- ୩୦, ଘ.ନଂ- ୧୧୮-୧୨୨, ଭାଗ- ୩୧ ୮୦-୧୧୯, ୧-୩୦	୨୩	୩୫	୨୯୪	୩୫୨	୩.୦୬	୪.୨୫	୯୨.୨୯	ପଞ୍ଚୁଆ ବର୍ଗ ମହିଳା	
୬	ରେଙ୍ଗାଲି ସେସନବର୍ଗ, ଗୌରପଡ଼ା, ଖୁରୀପଡ଼ା, ରଥାପଡ଼ା, ରେଙ୍ଗାଲି, ଚାଉଲଟିପୋ ଘ.ନଂ- ୧୮୨-୨୦୦, ଭାଗ- ୩୨ ଘନ-୧-୩୫, ୧-୪୮, ୧-୪୬, ୧-୧୯, ୧-୩୫	୨୪	୩୨୫	୪୪୩	୮୯୨	୮.୩୦	୪୨.୦୪	୪୯.୬୬	ଅଣସଂରକ୍ଷିତ	
୭	ଚଟପଟା ଭାଗ-୩୪, ଘ.ନଂ- ୨-୨୪	୩୨	୪୦୨	୩୬	୪୬୦	୨.୮୧	୮୫.୫୩	୨.୬୬	ଅଣସଂରକ୍ଷିତ	
୮	ପନପଡ଼ା, ସାଲେପଡ଼ା, ପୁଣ୍ଡାପଡ଼ା, ସିଆବାହାଲ ଅନୁଭାଗ-୩୬, ଘ.ନଂ-୧-୧୦, ୨୨-୮୫ ଭାଗ-୩୫ ୧-୩୦, ୧-୨୮, ଭାଗ-୩୬-୧-୩୩	୦	୫୮୮	୦	୫୮୮	୦.୦୦	୧୦୦.୦୦	୦.୦୦	ଅନୁସୂଚିତ ଜନଜାତି	
୯	ବାମ୍ବା ବାହାଲ, ମୟୂରପଡ଼ା, ରାମାପଡ଼ା ଭାଗ-୩୫, ଘ.ନଂ- ୧-୩୫, ୧-୨୦, ୧-୨୪	୦	୨୨୫	୦	୨୨୫	୦.୦୦	୧୦୦.୦୦	୦.୦୦	ଅନୁସୂଚିତ ଜନଜାତି ମହିଳା	
୧୦	ଗଣେଶ ନଗର, ବୁଝୁରିପଡ଼ା, ଲତନନପଡ଼ା, ପୁଣ୍ଡାପଡ଼ା, ରେଙ୍ଗାଲି ଭାଗ-୩୬, ଘ.ନଂ-୧-୯୯, ୧୧-୨୧, ୧-୨୦, ୧-୧୨	୫୮	୩୨୮	୯୨୨	୧୩୦୮	୪.୩୦	୨୨.୩୦	୨୮.୪୦	ଅନୁସୂଚିତ ଜନଜାତି	
୧୧	ଚାଉଲଟିପୋ, ଚାଉଲଟିପୋ, ରେଙ୍ଗାଲି ସେସନବର୍ଗ ଭାଗ- ୩୩, ଘ.ନଂ-୧-୧୪୫, ୨୦୧-୨୧୩, ୨-୨୮	୨୧	୨୧୫	୧୦୬୧	୧୩୦୭	୫.୨୬	୧୫.୯୬	୨୮.୨୬	ଅଣସଂରକ୍ଷିତ	
୧୨	ରେଙ୍ଗାଲି ସେସନବର୍ଗ ଚାଉଲଟିପୋ ଭାଗ-୩୧, ଘ.ନଂ- ୩୧-୮୫, ଭାଗ-୩୩- ୧୪୬-୧୮୧	୪୫୬	୧୨୨	୨୮୩	୮୬୧	୫୨.୯୬	୧୪.୧୨	୩୨.୮୬	ଅନୁସୂଚିତ ଜାତି ମହିଳା	
ମୋଟ		୧୩୦୮	୩୪୦୯	୬୧୫୦	୧୦୮୬୭	୧୨.୦୪	୩୧.୩୬	୫୬.୫୯		

*(Signature)*

ଗ୍ରାମ ଶାସନର ଷାଡ଼ ଗୁଡ଼ିକର ବିଭାଜନ ଏବଂ ସଂରକ୍ଷଣ ତୁଟାନ୍ତି ବିବରଣୀ

ଗ୍ରାମ ଶାସନର ନାମ :-

ନିଶାନଭଙ୍ଗା

ସମୁଦାୟ ଷାଡ଼ ସଂଖ୍ୟା :- 11

ବ୍ଲକ୍ ନାମ :-

ରେଙ୍ଗାଲି

ସଂରକ୍ଷଣ କରାଯାଇଥିବା ଛାଡ଼ି

ଜିଲ୍ଲାର ନାମ :-

ସମ୍ବଲପୁର

ଶ୍ରେଣୀ	ପୁରୁଷ	ସ୍ତ୍ରୀ	ମୋଟ
ଅନୁସୂଚିତ ଜାତି	୧	୧	୨
ଅନୁସୂଚିତ ଜନଜାତି	୧	୨	୩
ପଞ୍ଚାଧିକାରୀ	୦	୦	୦
ଅଣସଂରକ୍ଷିତ	୩	୩	୬
ମୋଟ	୫	୬	୧୧

ଷାଡ଼ର ସଂଖ୍ୟା	ଷାଡ଼ର ପରିସର	ଜନସଂଖ୍ୟା				ସମୁଦାୟ ସଂଖ୍ୟାର ପ୍ରତିଶତକତା			ସଂରକ୍ଷଣ କରାଯାଇଛି କି? ଯଦି ହୋଇଥାଏ ତାର ଶ୍ରେଣୀ ବିଭାଗ	ମତବ୍ୟ
		ଅନୁସୂଚିତ ଜାତି	ଅନୁସୂଚିତ ଜନଜାତି	ଅନ୍ୟାନ୍ୟ	ମୋଟ	ଅନୁସୂଚିତ ଜାତି	ଅନୁସୂଚିତ ଜନଜାତି	ଅନ୍ୟାନ୍ୟ		
1	2	3	4	5	6	7	8	9	10	11
୧	ନିଶାନଭଙ୍ଗା -, ଘ.ନଂ-୧-୨୭	୭୩	୬୯	୩୨୬	୪୬୮	୧୫.୬୦	୧୪.୬୪	୬୯.୬୬	ମହିଳା	
୨	ନିଶାନଭଙ୍ଗା -, ଘ.ନଂ-୬୮- ୧୨୨	୨୬୫	୯୮	୧୯୭	୫୬୦	୪୭.୩୨	୧୭.୫୦	୩୫.୧୮	ଅନୁସୂଚିତ ଜାତି ମହିଳା	
୩	ରାମଚନ୍ଦ୍ରନଗର -, ଘ.ନଂ-୧-୬୮	୦	୧୦୨	୪୮୧	୫୮୩	୦.୦୦	୧୭.୫୦	୮୨.୫୦	ଅଣସଂରକ୍ଷିତ	
୪	ରାମଚନ୍ଦ୍ରନଗର, କିଶନନଗର -, ଘ.ନଂ- ୬୯-୧୧୪	୧୮	୧୧୪	୨୯୮	୪୩୦	୪.୧୯	୨୬.୫୧	୬୯.୩୦	ଅନୁସୂଚିତ ଜନଜାତି ମହିଳା	
୫	ପଞ୍ଚଲୋଇ -, ଘ.ନଂ-୦୧-୫୦	୫୪	୧୭୫	୧୮୪	୪୧୩	୧୩.୦୮	୪୨.୩୭	୪୪.୫୫	ଅନୁସୂଚିତ ଜନଜାତି	
୬	ପଞ୍ଚଲୋଇ -, ଘ.ନଂ-୫୧-୧୨୩	୧୪୮	୧୩୨	୧୩୯	୪୧୯	୩୫.୩୨	୩୧.୫୦	୩୩.୧୭	ଅନୁସୂଚିତ ଜାତି	
୭	ଚନ୍ଦେନପଡା, କାଳିଆପଡା, ତାରପଡା -, ଘ.ନଂ-୧-୨୭, ୧-୩୧, ୧-୧୬	୧୫	୨୫୯	୦	୨୭୪	୫.୪୭	୯୪.୫୩	୦.୦୦	ମହିଳା	
୮	ଝାରମୁଣ୍ଡା ଅନୁଭାଗ-, ଘ.ନଂ-୧-୮୬	୧୬୮	୧୨୪	୩୨୮	୬୨୦	୨୭.୧୦	୨୦.୦୦	୫୨.୯୦	ଅଣସଂରକ୍ଷିତ	
୯	ବାଉଁସେନ, ଠୁଟି କଚରବଗା ଅନୁଭାଗ-, ଘ.ନଂ-୧-୬୨, ୧-୨୦	୪୬	୪୭୨	୩	୫୨୧	୮.୮୩	୯୦.୬୦	୦.୫୮	ଅନୁସୂଚିତ ଜନଜାତି ମହିଳା	
୧୦	ବାବୁଚକୁଳି, ନୁଆପଡା, ଚନ୍ଦନିମାଳ ଅନୁଭାଗ-, ଘ.ନଂ-୧-୪୭, ୧-୧୪, ୧-୧୫	୨୦୮	୪୧୩	୧୬୦	୭୮୧	୨୬.୬୩	୫୨.୮୮	୨୦.୪୯	ମହିଳା	
୧୧	ମେହେରପଡା, ଆମଝରି, ବଡ଼ଖଳିଆ, କୁମୁରାପଡା, ଚଞ୍ଚେଇତେସା, ବିଶାଳପଡା ଅନୁଭାଗ-, ଘ.ନଂ-୧-୨୫, ୧-୩୧, ୧-୫୭, ୧-୧୨, ୧-୩୨	୦	୪୨୯	୨୨୩	୬୫୨	୦.୦୦	୬୫.୮୦	୩୪.୨୦	ଅଣସଂରକ୍ଷିତ	
ମୋଟ		୯୯୫	୨୩୮୬	୨୩୩୯	୫୭୨୧	୧୭.୩୯	୪୧.୬୨	୪୦.୮୮		

ଫର୍ମ ନଂ ୧୩  
| ନାୟକ ୩(୩) ଦ୍ରଷ୍ଟବ୍ୟ |

ଗ୍ରାମ ଶାସନର ଓଡ଼ିଶା ଗୃହିକର ବିଭାଜନ ଏବଂ ସଂରକ୍ଷଣ ତୁଟାନ୍ତି ବିବରଣୀ

ଗ୍ରାମ ଶାସନର ନାମ :-

ବୋମାଲୋର

ସମୁଦାୟ ଓଡ଼ିଶା ସଂଖ୍ୟା :- 11

ବ୍ଲକ୍ ନାମ :-

ରେଙ୍ଗାଲି

ସଂରକ୍ଷଣ କରାଯାଇଥିବା ଛାଡ଼ି

ଜିଲ୍ଲା ନାମ :-

ସମ୍ବଲପୁର

ଶ୍ରେଣୀ	ପୁରୁଷ	ସ୍ତ୍ରୀ	ମୋଟ
ଅନୁସୂଚିତ ଜାତି	୦	୧	୧
ଅନୁସୂଚିତ ଜନଜାତି	୨	୨	୪
ପଲ୍ଲୀଆଚାରୀ	୦	୦	୦
ଅଣସଂରକ୍ଷିତ	୩	୩	୬
ମୋଟ	୫	୬	୧୧

ଓଡ଼ିଶା ସଂଖ୍ୟା	ଓଡ଼ିଶା ପରିସର ଗ୍ରାମର ନାମ ଘର/ ସଂଖ୍ୟା	ଜନସଂଖ୍ୟା				ସମୁଦାୟ ସଂଖ୍ୟାର ପ୍ରତିଶତକତା			ସଂରକ୍ଷଣ କରାଯାଇଛି କି? ଯଦି ହୋଇଥାଏ ତାର ଶ୍ରେଣୀ ବିଭାଗ	ମତବ୍ୟ
		ଅନୁସୂଚିତ ଜାତି	ଅନୁସୂଚିତ ଜନଜାତି	ଅନ୍ୟାନ୍ୟ	ମୋଟ	ଅନୁସୂଚିତ ଜାତି	ଅନୁସୂଚିତ ଜନଜାତି	ଅନ୍ୟାନ୍ୟ		
1	2	3	4	5	6	7	8	9	10	11
୧	ବୋମାଲୋର ଟାଣ ବ୍ଲକ୍- ୫-୧୦, ୧୨-୨୦, ୨୫-୨୬, ୩୦୧, ୩୨୫-୧୦୮୦, ୧୦୮୪, ୧୨୮୫	୪୯	୨୨୧	୧୦୯	୪୨୯	୧୧.୪୨	୬୩.୧୭	୨୫.୪୧	ମହିଳା	
୨	ବୋମାଲୋର ଟାଣ ବ୍ଲକ୍- ୩-୩୩୭	୩୨	୫୨୧	୧୩୩	୬୮୬	୪.୬୬	୭୫.୯୫	୧୯.୩୯	ଅନୁସୂଚିତ ଜନଜାତି ମହିଳା	
୩	ବୋମାଲୋର ଟାଣ ବ୍ଲକ୍- ୩, ୨୧, ୨୨, ୨୯-୩୧୯, ୧୨୮୩, ୧୨୮୪	୪୯	୩୮୯	୧୨୦	୫୫୮	୮.୭୮	୬୯.୭୧	୨୧.୫୧	ଅନୁସୂଚିତ ଜନଜାତି	
୪	ବୋମାଲୋର ଟାଣ ବ୍ଲକ୍- ୧, ୨, ୪, ୨. ୨୪, ୨୮, ୩୨୦-୬୦୦, ୬୦୨-୬୨୪, ୧୦୮୧-୧୦୮୩, ୧୨୦୧, ୧୨୦୨, ୧୨୮୧	୪୦	୩୧୮	୧୩୮	୪୯୬	୮.୦୬	୬୪.୧୧	୨୭.୮୨	ଅଣସଂରକ୍ଷିତ	
୫	ବୋମାଲୋର ଟାଣ ବ୍ଲକ୍- ୧୧, ୧୦୮୫-୧୨୦୦, ୧୨୦୩-୧୨୮୦, ୧୨୮୨, ୧୨୮୬, ୧, ୨, ୩୩୮-୪୮୩	୪୭	୨୬୫	୧୪୦	୪୫୨	୧୦.୪୦	୫୮.୬୩	୩୦.୯୭	ମହିଳା	
୬	ଚିଲେଇମାର ଟାଣ ବ୍ଲକ୍- ୧-୧୫, ୨୧-୩୧, ୩୬, ୩୭, ୫୭-୫୮, ୬୧-୬୫, ୭୧, ୭୭-୧୨୧୬	୧୦୪	୧୪୩	୧୯୩	୪୪୦	୨୩.୬୪	୩୨.୫୦	୪୩.୮୬	ଅନୁସୂଚିତ ଜନଜାତି ମହିଳା	
୭	ଚିଲେଇମାର ଟାଣ ବ୍ଲକ୍- ୧୬, ୭୬, ୫୨୭-୫୨୯, ୫୩୦-୫୩୨, ୫୩୩-୫୩୫, ୫୩୬-୫୩୮	୨୩୬	୩୨୮	୨୨୪	୭୮୮	୩୦.୦୪	୪୧.୫୭	୨୮.୩୯	ଅଣସଂରକ୍ଷିତ	
୮	ଚିଲେଇମାର ଟାଣ ବ୍ଲକ୍- ୧୭-୨୦, ୩୨-୩୫, ୩୮-୫୦, ୫୯-୧୨୩୧	୦	୭୦୭	୦	୭୦୭	୦.୦୦	୧୦୦.୦୦	୦.୦୦	ମହିଳା	
୯	କରୋପାଣି ଟାଣ ବ୍ଲକ୍- ୫-୩୨, ୩୪-୧୫୧, ୧୫୩-୨୩୩	୦	୦	୨୩୫	୨୩୫	୦.୦୦	୦.୦୦	୧୦୦.୦୦	ଅଣସଂରକ୍ଷିତ	
୧୦	କରୋପାଣି ଟାଣ ବ୍ଲକ୍- ୧, ୨, ୩୩, ୨୩୪-୬୦୭	୧୪୮	୯୨	୩୫୯	୫୯୯	୨୪.୭୧	୧୫.୩୬	୫୯.୯୩	ଅନୁସୂଚିତ ଜନଜାତି	
୧୧	କରୋପାଣି ଟାଣ ବ୍ଲକ୍- ୩, ୪, ୧୫୨, ୬୦୮-୭୮୦	୯୩	୯୦	୧୦୮	୨୯୧	୩୧.୯୬	୩୦.୯୩	୩୭.୧୧	ଅନୁସୂଚିତ ଜାତି ମହିଳା	
ମୋଟ		୭୯୯	୩୧୨୪	୧୭୫୯	୫୬୮୨	୧୪.୦୬	୫୪.୯୮	୩୦.୯୬		

  
ଜିଲ୍ଲାପାଳ, ସମ୍ବଲପୁର

ଫର୍ମ ନଂ ୧୩  
| ନାୟକ ୩(୩) ଦ୍ରଷ୍ଟବ୍ୟ |

ଗ୍ରାମ ଶାସନର ଖର୍ଚ୍ଚ ଗୁଡ଼ିକର ବିଭାଜନ ଏବଂ ସଂରକ୍ଷଣ ତୁଟାନ୍ତି ବିବରଣୀ

ଗ୍ରାମ ଶାସନର ନାମ :-

ଜଙ୍ଗଲ

ସମୁଦାୟ ଖର୍ଚ୍ଚ ସଂଖ୍ୟା :- 11

ବୁଦ୍ଧିର ନାମ :-

ରେଜାଲି

ସଂରକ୍ଷଣ କରାଯାଇଥିବା ଛିଡି

ଜିଲ୍ଲାର ନାମ :-

ସମ୍ବଲପୁର

ଶ୍ରେଣୀ	ପୁରୁଷ	ସ୍ତ୍ରୀ	ମୋଟ
ଅନୁସୂଚିତ ଜାତି	୦	୧	୧
ଅନୁସୂଚିତ ଜନଜାତି	୨	୨	୪
ପଞ୍ଚୁଆବଣ	୦	୦	୦
ଅଣସଂରକ୍ଷିତ	୩	୩	୬
ମୋଟ	୫	୬	୧୧

ଖର୍ଚ୍ଚର ସଂଖ୍ୟା	ଖର୍ଚ୍ଚର ପରିସର	ଜନସଂଖ୍ୟା				ସମୁଦାୟ ସଂଖ୍ୟାର ପ୍ରତିଶତକତା			ସଂରକ୍ଷଣ କରାଯାଇଛି କି? ଯଦି ହୋଇଥାଏ ତାର ଶ୍ରେଣୀ ବିଭାଗ	ମତବ୍ୟ
		ଅନୁସୂଚିତ ଜାତି	ଅନୁସୂଚିତ ଜନଜାତି	ଅନ୍ୟାନ୍ୟ	ମୋଟ	ଅନୁସୂଚିତ ଜାତି	ଅନୁସୂଚିତ ଜନଜାତି	ଅନ୍ୟାନ୍ୟ		
1	2	3	4	5	6	7	8	9	10	11
୧	ଭୂଷିପାଲି ଅନୁଭାଗ-, ଘ.ନଂ-୧-୭୭	୩୧	୨୦୫	୨୬୮	୫୦୪	୬.୧୫	୪୦.୬୭	୫୩.୧୭	ଅନୁସୂଚିତ ଜନଜାତି ମହିଳା	
୨	ଚାନ୍ଦମାଳ, ଜଗଜାତୁଡିଆ, ସମଗ୍ରପଲ୍ଲୀ	୦	୩୦୦	୩୭	୩୩୭	୦.୦୦	୮୯.୦୨	୧୦.୯୮	ଅନୁସୂଚିତ ଜନଜାତି	
୩	ଜଙ୍ଗଲ ଅଂଶ ଅନୁଭାଗ-, ଘ.ନଂ-୩-୫୨.୬୧	୯୨	୩୭୨	୭୦	୫୩୪	୧୭.୨୩	୬୯.୬୬	୧୩.୧୧	ମହିଳା	
୪	ଜଙ୍ଗଲ ଅଂଶ- କେଉଁଠେହି, ପତର ତୋଳା ସମଗ୍ର	୧୫୨	୫୪	୫୮	୨୬୪	୫୭.୫୮	୨୦.୪୫	୨୧.୯୭	ଅନୁସୂଚିତ ଜାତି ମହିଳା	
୫	ଜଙ୍ଗଲ ଅଂଶ- ସାଲେପଡା, ୧୧-୩୫ଭୂଞ୍ଜୁରିପଡା, ସମଗ୍ରପଲ୍ଲୀ	୦	୨୩୪	୪	୨୩୮	୦.୦୦	୯୮.୩୨	୧.୬୮	ଅଣସଂରକ୍ଷିତ	
୬	ଜଙ୍ଗଲ ଅଂଶ- ସାଲେପଡା ୧-୧୦,୩୬-୪୨,୬୦-୬୨.୯୯୯, ଲହମଣି, ସମଗ୍ରପଲ୍ଲୀ	୪୨	୨୭୨	୧୩୧	୪୪୫	୯.୪୪	୬୧.୧୨	୨୯.୪୪	ଅନୁସୂଚିତ ଜନଜାତି ମହିଳା	
୭	ଜଙ୍ଗଲ ଅଂଶ- ଲାଗିପାଲି -, ଘ.ନଂ-୧-୬୨	୮	୯୫	୩୪୫	୪୪୮	୧.୭୯	୨୧.୨୧	୭୭.୦୧	ଅନୁସୂଚିତ ଜନଜାତି	
୮	ଜଙ୍ଗଲ ଅଂଶ- ଲାଗିପାଲି -, ଘ.ନଂ-୬୩-୧୧୫	୩୧୨	୧୫୦	୧୨୪	୫୮୬	୫୩.୨୪	୨୫.୬୦	୨୧.୧୬	ମହିଳା	
୯	ଜଙ୍ଗଲ ଅଂଶ- ଜଗତପଡା, ଝାରବେଣ୍ଡା-ସମଗ୍ରପଲ୍ଲୀ, ଗୋପକାଳା-ସମଗ୍ରପଲ୍ଲୀ, ମଗପଡା-ସମଗ୍ରପଲ୍ଲୀ,	୭	୨୩୧	୨୩	୨୬୧	୨.୬୮	୮୮.୫୧	୮.୮୧	ଅଣସଂରକ୍ଷିତ	
୧୦	ଜଙ୍ଗଲ ଅଂଶ- ଘ.ନଂ-୧, ୨, ୫୩-୬୦, ୬୨-୮୪, ଖୁଣ୍ଟିୟାନପଡା, ସମଗ୍ରପଲ୍ଲୀ,	୮	୩୩୫	୧୫	୩୫୮	୨.୨୩	୯୩.୫୮	୪.୧୯	ମହିଳା	
୧୧	ଭୋଗପାଲି-ସମଗ୍ରପଲ୍ଲୀ	୧୦	୪୩୮	୦	୪୪୮	୨.୨୩	୯୭.୭୭	୦.୦୦	ଅଣସଂରକ୍ଷିତ	
	ମୋଟ	୬୬୨	୨୬୮୬	୧୦୭୫	୪୪୨୩	୧୪.୯୭	୬୦.୭୩	୨୪.୩୦		

  
ଜିଲ୍ଲାପାଳ, ସମ୍ବଲପୁର

ଫର୍ମ ନଂ ୧୩  
| ନାୟକ ୩(୩) ଦ୍ରଷ୍ଟବ୍ୟ |

ଗ୍ରାମ ଶାସନର ଖର୍ଚ୍ଚ ଗୁଡ଼ିକର ବିଭାଜନ ଏବଂ ସଂରକ୍ଷଣ ରୁଚାନ୍ତି ବିବରଣୀ

ଗ୍ରାମ ଶାସନର ନାମ :-

ଇଲତା

ସମୁଦାୟ ଖର୍ଚ୍ଚ ସଂଖ୍ୟା :- 14

ବୁକ୍ ନାମ :-

ରେଜାଲି

ସଂରକ୍ଷଣ କରାଯାଇଥିବା ଭିତି

ଜିଲ୍ଲାର ନାମ :-

ସମ୍ବଲପୁର

ଶ୍ରେଣୀ	ପୁରୁଷ	ସ୍ତ୍ରୀ	ମୋଟ
ଅନୁସୂଚିତ ଜାତି	୨	୨	୪
ଅନୁସୂଚିତ ଜନଜାତି	୧	୨	୩
ପଛୁଆବର୍ଗ	୦	୦	୦
ଅଣସଂରକ୍ଷିତ	୪	୩	୭
ମୋଟ	୭	୭	୧୪

ଖର୍ଚ୍ଚର ସଂଖ୍ୟା	ଖର୍ଚ୍ଚର ପରିସର ଗ୍ରାମର ନାମ ଘର/ ସଂଖ୍ୟା	ଜନସଂଖ୍ୟା				ସମୁଦାୟ ସଂଖ୍ୟାର ପ୍ରତିଶତକତା			ସଂରକ୍ଷଣ କରାଯାଇଛି କି? ଯଦି ହୋଇଥାଏ ତାର ଶ୍ରେଣୀ ବିଭାଗ	ମତବ୍ୟ
		ଅନୁସୂଚିତ ଜାତି	ଅନୁସୂଚିତ ଜନଜାତି	ଅନ୍ୟାନ୍ୟ	ମୋଟ	ଅନୁସୂଚିତ ଜାତି	ଅନୁସୂଚିତ ଜନଜାତି	ଅନ୍ୟାନ୍ୟ		
1	2	3	4	5	6	7	8	9	10	11
୧	ଚମାରପଡା, ଖକୁରିଆପଡା ୧-୫୬ , ୧-୨୬	୩୪୮	୫୩	୪୮	୪୪୯	୭୭.୫୧	୧୧.୮୦	୧୦.୬୯	ଅନୁସୂଚିତ ଜାତି ମହିଳା	
୨	ଖକୁରିଆପଡା, ବ୍ରାହ୍ମଣପଡା ୨୭-୯୯ , ୧-୨୫	୩୯	୮୮	୩୨୦	୪୪୭	୮.୭୨	୧୯.୬୯	୭୧.୫୯	ମହିଳା	
୩	ମଝିପଡା, ତେଲିପଡା, ହରିଜନପଡା ୧-୨୬ , ୦-୨୮ , ୮-୨୨	୫୩	୫	୩୮୭	୪୪୫	୧୧.୯୧	୧.୧୨	୮୬.୯୭	ଅଣସଂରକ୍ଷିତ	
୪	ଶୁଣ୍ଠିପଡା, ଶ୍ୟାମପଡା ୦-୮୩ , ୦-୩୬ , ୦-୪୭	୨୨୯	୧୪୬	୨୩୭	୬୧୨	୩୭.୪୨	୨୩.୮୬	୩୮.୭୩	ମହିଳା	
୫	ହରିଜନପଡା, ବୁଝାରପଡା, ଇଲତା ୬-୫୮ , ୦୦-୪୬	୮୭	୧୧୫	୨୨୭	୪୨୯	୨୦.୨୮	୨୬.୮୧	୫୨.୯୧	ଅଣସଂରକ୍ଷିତ	
୬	କମାଦାରପଡା, ସୁନାରପଡା, ମଝିପଡା ୦-୫୪ , ୦୦-୪୪ , ୧-୨୪	୬୩	୧୬୩	୨୯୩	୫୧୯	୧୨.୧୪	୩୧.୪୧	୫୬.୪୫	ମହିଳା	
୭	ଅପରିଆପଡା, ମଝିପଡା, ରଙ୍ଗବିହୁ ୧-୩୪ , ୧-୮ , ୧-୫୨	୨୦୨	୮୮	୨୪୬	୫୩୬	୩୭.୬୯	୧୬.୪୨	୪୫.୯୦	ଅଣସଂରକ୍ଷିତ	
୮	ରଙ୍ଗବିହୁ, ଇଲତା ୫୩-୯୭ , ୭-୭୩ ,	୧୨୫	୨୧୭	୧୧୯	୪୬୧	୨୭.୧୧	୪୭.୦୭	୨୫.୮୧	ଅନୁସୂଚିତ ଜନଜାତି ମହିଳା	
୯	ଦଳପଡା ୧-୯୧ ,	୨୩୬	୪୨	୧୧୦	୩୮୮	୬୦.୮୨	୧୦.୮୨	୨୮.୩୫	ଅନୁସୂଚିତ ଜାତି	
୧୦	ଦେହୁରିପାଲି, ଦଳପଡା ୧-୭୮ ,	୨୧୯	୭୨	୬୮	୩୫୯	୬୧.୦୦	୨୦.୦୬	୧୮.୯୪	ଅନୁସୂଚିତ ଜାତି ମହିଳା	
୧୧	ବୈଜାପାଲି ୫୯-୧୨୯ ,	୧୯୯	୨୨୪	୯୨	୫୧୫	୩୮.୬୪	୪୩.୫୦	୧୭.୮୬	ଅନୁସୂଚିତ ଜନଜାତି	
୧୨	ବୈଜାପାଲି ୧-୫୮	୧୯୦	୯୭	୯୬	୩୮୩	୪୯.୬୧	୨୫.୩୩	୨୫.୦୬	ଅନୁସୂଚିତ ଜାତି	
୧୩	ଭାରିପାଲି ୧-୯୬	୧୬୬	୧୩୪	୨୨୫	୫୨୫	୩୧.୬୨	୨୫.୫୨	୪୨.୮୬	ଅଣସଂରକ୍ଷିତ	
୧୪	ଦୁଆପାଲି ୧-୬୧	୭୨	୧୧୩	୧୫୧	୩୩୬	୨୧.୪୩	୩୩.୬୩	୪୪.୯୪	ଅନୁସୂଚିତ ଜନଜାତି ମହିଳା	
ମୋଟ		୨୨୨୮	୧୫୫୭	୨୬୧୯	୬୪୦୪	୩୪.୭୯	୨୪.୩୧	୪୦.୯୦		

ଜିଲ୍ଲାପାଳ, ସମ୍ବଲପୁର

ଫର୍ମ ନଂ ୧୩  
| ନୀୟମ ୩(୩) ଦ୍ରଷ୍ଟବ୍ୟ |

ଗ୍ରାମ ଶାସନର ଖର୍ଚ୍ଚ ଗୁଡିକର ବିଭାଜନ ଏବଂ ସଂରକ୍ଷଣ ରୁଡାନ୍ତି ବିବରଣୀ

ଗ୍ରାମ ଶାସନର ନାମ :-

ଝାଙ୍କରପାଲି

ସମୁଦାୟ ଖର୍ଚ୍ଚ ସଂଖ୍ୟା :- 11

ବୁକ୍ ନାମ :-

ରେଙ୍ଗାଲି

ସଂରକ୍ଷଣ କରାଯାଇଥିବା ଛିଡି

ଜିଲ୍ଲାର ନାମ :-

ସମ୍ବଲପୁର

ଶ୍ରେଣୀ	ପୁରୁଷ	ସ୍ତ୍ରୀ	ମୋଟ
ଅନୁସୂଚିତ ଜାତି	୦	୧	୧
ଅନୁସୂଚିତ ଜନଜାତି	୨	୨	୪
ପଞ୍ଚୁଆବର୍ଗ	୦	୦	୦
ଅଣସଂରକ୍ଷିତ	୩	୩	୬
ମୋଟ	୫	୬	୧୧

ଖର୍ଚ୍ଚର ସଂଖ୍ୟା	ଖର୍ଚ୍ଚର ପରିସର ଗ୍ରାମର ନାମ ଘର/ ସଂଖ୍ୟା	ଜନସଂଖ୍ୟା				ସମୁଦାୟ ସଂଖ୍ୟାର ପ୍ରତିଶତକତା			ସଂରକ୍ଷଣ କରାଯାଇଛି କି? ଯଦି ହୋଇଥାଏ ତାର ଶ୍ରେଣୀ ବିଭାଗ
		ଅନୁସୂଚିତ ଜାତି	ଅନୁସୂଚିତ ଜନଜାତି	ଅନ୍ୟାନ୍ୟ	ମୋଟ	ଅନୁସୂଚିତ ଜାତି	ଅନୁସୂଚିତ ଜନଜାତି	ଅନ୍ୟାନ୍ୟ	
1	2	3	4	5	6	7	8	9	10
୧	ଝାଙ୍କରପାଲି, ପଲ୍ଲୀ ଅଂଶ ୧-୬୯	୨୩୧	୩୮	୧୦୫	୩୭୪	୬୧.୭୬	୧୦.୧୬	୨୮.୦୭	ଅନୁସୂଚିତ ଜାତି ମହିଳା
୨	ଝାଙ୍କରପାଲି, ପଲ୍ଲୀ ଅଂଶ ୨୨୯-୨୪୩	୧୨୪	୪୮	୧୯୦	୩୬୨	୩୪.୨୫	୧୩.୨୬	୫୨.୪୯	ମହିଳା
୩	ସୁର୍ଗପାଲି, ଉଚ୍ଚନମାଲ, ସମଗ୍ରପଲ୍ଲୀ ଅଂଶ ୧-୧୫୦	୫୬	୬୮୧	୧୬୬	୯୦୩	୬.୨୦	୭୫.୪୨	୧୮.୩୮	ଅଣସଂରକ୍ଷିତ
୪	ଝାଙ୍କରପାଲି, ଜଟାପାଲି ୧୧୯-୧୬୫	୨୧	୧୦	୨୮୯	୩୨୦	୬.୫୬	୩.୧୩	୯୦.୩୧	ମହିଳା
୫	ଝାଙ୍କରପାଲି, କେନ୍ଦୁଟିକ୍ତା, ଟାଙ୍ଗରପାଲି ୧୬୭-୨୨୮	୦	୪୧୯	୧୧୫	୫୩୪	୦.୦୦	୭୮.୪୬	୨୧.୫୪	ଅନୁସୂଚିତ ଜନଜାତି ମହିଳା
୬	ଗୁମଲୋଲି, ସମଗ୍ରପଲ୍ଲୀ ୧-୬୬	୬୫	୨୫୩	୮୮	୪୦୬	୧୬.୦୧	୬୨.୩୨	୨୧.୬୭	ଅଣସଂରକ୍ଷିତ
୭	ବୁସୁମତିହି, ସମଗ୍ରପଲ୍ଲୀ ୧-୧୧୨	୧୫୬	୫୦୨	୧୨୪	୭୮୨	୧୯.୯୫	୬୪.୧୯	୧୫.୮୬	ଅନୁସୂଚିତ ଜନଜାତି
୮	ଥାପାପାଲି, ସମଗ୍ରପଲ୍ଲୀ ୧-୬୯	୫୪	୩୮୨	୧୯୯	୬୩୫	୮.୫୦	୬୦.୧୬	୩୧.୩୪	ଅନୁସୂଚିତ ଜନଜାତି ମହିଳା
୯	ଗୁଡିମହଲ, ସମଗ୍ରପଲ୍ଲୀ ୧-୯୦	୭୨	୫୬୩	୧୮	୬୫୩	୧୧.୦୩	୮୬.୨୨	୨.୭୬	ଅନୁସୂଚିତ ଜନଜାତି
୧୦	ବାସୁପାଲି ସମଗ୍ରପଲ୍ଲୀ ର ଅଂଶ ୧-୧୨୪	୮୭	୧୯୬	୪୯୮	୭୮୧	୧୧.୧୪	୨୫.୧୦	୬୩.୭୬	ମହିଳା
୧୧	ବାସୁପାଲି ଜଟାପାଲି, ପଟାମାଲ ୧୨୫-୧୭୨, ୪୪୨-୭୦୬	୫୨	୪୭୮	୧୧୦	୬୪୦	୮.୧୩	୭୪.୬୯	୧୭.୧୯	ଅଣସଂରକ୍ଷିତ
ମୋଟ		୯୧୮	୩୫୭୦	୧୯୦୨	୬୩୯୦	୧୪.୩୭	୫୫.୮୭	୨୯.୭୬	

  
ଜିଲ୍ଲାପାଳ, ସମ୍ବଲପୁର



ଗ୍ରାମ ଶାସନର ଖର୍ଚ୍ଚ ଗୁଡ଼ିକର ବିଭାଜନ ଏବଂ ସଂରକ୍ଷଣ ତୁଟାନ୍ତି ବିବରଣୀ

ଗ୍ରାମ ଶାସନର ନାମ :-

କଚରକରା

ସମୁଦାୟ ଖର୍ଚ୍ଚ ସଂଖ୍ୟା :- 16

ବ୍ଲକ୍ ର ନାମ :-

ରେଙ୍ଗାଲି

ସଂରକ୍ଷଣ କରାଯାଇଥିବା ଛିଡ଼ି

ଜିଲ୍ଲାର ନାମ :-

ସମ୍ବଲପୁର

ଶ୍ରେଣୀ	ପୁରୁଷ	ସ୍ତ୍ରୀ	ମୋଟ
ଅନୁସୂଚିତ ଜାତି	୧	୨	୩
ଅନୁସୂଚିତ ଜନଜାତି	୨	୩	୫
ପଛୁଆରଣ	୦	୦	୦
ଅଣସଂରକ୍ଷିତ	୫	୩	୮
ମୋଟ	୮	୮	୧୬

ଖର୍ଚ୍ଚର ସଂଖ୍ୟା	ଖର୍ଚ୍ଚର ପରିସର ଗ୍ରାମର ନାମ ଘର/ ସଂଖ୍ୟା	ଉପସଂଖ୍ୟା				ସମୁଦାୟ ସଂଖ୍ୟାର ପ୍ରତିଶତକତା			ସଂରକ୍ଷଣ କରାଯାଇଛି କି? ଯଦି ହୋଇଥାଏ ତାର ଶ୍ରେଣୀ ବିଭାଗ	ମତବ୍ୟ
		ଅନୁସୂଚିତ ଜାତି	ଅନୁସୂଚିତ ଜନଜାତି	ଅନ୍ୟାନ୍ୟ	ମୋଟ	ଅନୁସୂଚିତ ଜାତି	ଅନୁସୂଚିତ ଜନଜାତି	ଅନ୍ୟାନ୍ୟ		
1	2	3	4	5	6	7	8	9	10	11
୧	କଚରକରା ଅଂଶ ଭାଗ ନଂ- ୬୦ର ଅନୁଭାଗ - ୧ ର ଘ.ନଂ- ୬୮ ରୁ ୧୧୧	୪୦୩	୦	୨୬୯	୬୭୨	୫୯.୯୭	୦.୦୦	୪୦.୦୩	ଅନୁସୂଚିତ ଜାତି ମହିଳା	
୨	କଚରକରା ଅଂଶ ଭାଗ ନଂ- ୬୦ର ଅନୁଭାଗ - ୧ ର ଘ.ନଂ- ୦ ରୁ ୨, ୨୫ ରୁ ୬୭, ୧୧୨	୬୫	୧୭୮	୨୯୭	୫୪୦	୧୨.୦୪	୩୨.୯୬	୫୫.୦୦	ମହିଳା	
୩	କଚରକରା ଅଂଶ ଭାଗ ନଂ- ୬୦ର ଅନୁଭାଗ - ୧ ର ଘ.ନଂ- ୧୫୦ ରୁ ୧୭୪, ୧୭୬, ୧୭୭	୬୨	୩୧୪	୩୬୮	୬୪୪	୮.୩୩	୪୨.୨୦	୪୯.୪୬	ଅଣସଂରକ୍ଷିତ	
୪	କଚରକରା ଅଂଶ ଭାଗ ନଂ- ୬୦ର ଅନୁଭାଗ - ୧ ର ଘ.ନଂ- ୨୬ ୨୪, ୧୭୫, ୨୦୫	୩୪	୩୩୮	୩୭୨	୭୪୪	୪.୫୭	୪୫.୪୩	୫୦.୦୦	ମହିଳା	
୫	କଚରକରା ଅଂଶ ଭାଗ ନଂ- ୬୧ର ଅନୁଭାଗ - ୧ ର ଘ.ନଂ- ୪୫ ରୁ ୫୩, ୧୩୯ ରୁ ୧୪୫, ୩	୨୩	୪୪୯	୧୭୩	୬୪୫	୩.୫୭	୬୯.୬୧	୨୬.୮୨	ଅନୁସୂଚିତ ଜନଜାତି ମହିଳା	
୬	କଚରକରା ଅଂଶ ଗୋଦାମାଳ ଭାଗ ନଂ- ୬୧ର ଅନୁଭାଗ - ୧ ର ଘ.ନଂ- ୫୨ ରୁ ୧୨୬	୪୩	୦	୨୧୭	୨୬୦	୧୬.୫୪	୦.୦୦	୮୩.୪୬	ଅନୁସୂଚିତ ଜନଜାତି	
୭	କଚରକରା ଅଂଶ ଗୋଦାମାଳ ଭାଗ ନଂ- ୬୧ର ଅନୁଭାଗ - ୧ ର ଘ.ନଂ- ୧ ରୁ ୨, ୧୯ ରୁ ୫୧	୧୨୩	୪୮	୨୫୭	୪୨୮	୨୮.୭୪	୧୧.୨୧	୬୦.୦୫	ଅନୁସୂଚିତ ଜାତି	
୮	କଚରକରା ଅଂଶ ଭାଗ ନଂ- ୬୦ର ଅନୁଭାଗ - ୨ ର ଘ.ନଂ- ୧ ରୁ ୮, ଭାଗ ନଂ- ୬୧	୦	୨୧୯	୩୧୧	୫୩୦	୦.୦୦	୪୧.୩୨	୫୮.୬୮	ଅନୁସୂଚିତ ଜନଜାତି ମହିଳା	
୯	କଚରକରା ଅଂଶ ପୁଧାକପାଳି ଭାଗ ନଂ- ୬୩ର ଅନୁଭାଗ - ୩ ର ଘ.ନଂ- ୧ ରୁ ୭୨, ୨	୩୮	୫୩	୧୮୪	୨୭୫	୧୩.୮୨	୧୯.୨୭	୬୬.୯୧	ଅଣସଂରକ୍ଷିତ	
୧୦	କଚରକରା ଅଂଶ ପୁଧାକପାଳି ଭାଗ ନଂ- ୬୩ର ଅନୁଭାଗ - ୩ ର ଘ.ନଂ- ୧ ରୁ ୭୨	୩୭	୬୭	୧୭୬	୨୮୦	୧୩.୨୧	୨୩.୯୩	୬୨.୮୬	ମହିଳା	
୧୧	ବ୍ରାହ୍ମଣପାଳି ଅଂଶ ଭାଗ ନଂ- ୬୪ର ଅନୁଭାଗ - ୧ ର ଘ.ନଂ- ୦ ରୁ ୭୪	୧୩୫	୨୦୩	୨୭୭	୬୧୫	୨୧.୯୫	୩୩.୦୧	୪୫.୦୪	ଅଣସଂରକ୍ଷିତ	
୧୨	ବ୍ରାହ୍ମଣପାଳି ଅଂଶ ଭାଗ ନଂ- ୬୫ର ଅନୁଭାଗ - ୧ ର ଘ.ନଂ- ୧ ରୁ ୭୫, ୧୦୪ ରୁ ୧୦୫, ୬୯୬	୧୩୮	୫୯୮	୨୮୯	୧୦୨୫	୧୩.୪୬	୫୮.୩୪	୨୮.୨୦	ଅନୁସୂଚିତ ଜନଜାତି	
୧୩	ପରଦେଶପାଳି ଅଂଶ ଭାଗ ନଂ- ୬୪ର ଅନୁଭାଗ - ୨ ର ଘ.ନଂ- ୧ ରୁ ୭	୧୯୨	୪୮୨	୧୪୬	୮୨୦	୨୩.୪୧	୫୮.୭୮	୧୭.୮୦	ଅଣସଂରକ୍ଷିତ	
୧୪	ଲୁଧାପାଳି ଅଂଶ ଭାଗ ନଂ- ୪୧ର ଅନୁଭାଗ - ୧ ର ଘ.ନଂ- ୧ ରୁ ୫୯, ୯୫	୧୧	୨୩୮	୧୦୩	୩୫୨	୩.୧୩	୬୭.୬୧	୨୯.୨୬	ଅନୁସୂଚିତ ଜନଜାତି ମହିଳା	
୧୫	ଠୁରୁପାଳି ଅଂଶ ଭାଗ ନଂ- ୫୯ର ଅନୁଭାଗ - ୧ ର ଘ.ନଂ- ୦ ରୁ ୮୬	୧୬୮	୧୪୬	୩୪୦	୬୫୪	୨୫.୬୯	୨୨.୩୨	୫୧.୯୯	ଅଣସଂରକ୍ଷିତ	
୧୬	ବାଉଁଶପାଳି ଅଂଶ ଭାଗ ନଂ- ୫୯ର ଅନୁଭାଗ - ୨ ର ଘ.ନଂ- ୧ ରୁ ୫୪	୨୩୪	୧୧	୧୫୫	୪୦୦	୫୮.୫୦	୨.୭୫	୩୮.୭୫	ଅନୁସୂଚିତ ଜାତି ମହିଳା	
ମୋଟ		୧୭୦୬	୩୩୪୪	୩୯୩୪	୮୯୮୪	୧୮.୯୯	୩୭.୨୨	୪୩.୭୯		

ଫର୍ମ ନଂ ୧୩  
| ନୀୟମ ୩(୩) ଦ୍ରଷ୍ଟବ୍ୟ |

ଗ୍ରାମ ଶାସନର ଓଡ଼ିଶା ଗୃହକର ବିଭାଜନ ଏବଂ ସଂରକ୍ଷଣ ତୁଟାନ୍ତି ବିବରଣୀ

ଗ୍ରାମ ଶାସନର ନାମ :-

କିନାଲୋଇ

ସମୁଦାୟ ଓଡ଼ିଶା ସଂଖ୍ୟା :- 11

ବୁକ୍ ନାମ :-

ରେଜାଲି

ସଂରକ୍ଷଣ କରାଯାଇଥିବା ଛିଡି

ଜିଲ୍ଲା ନାମ :-

ସମ୍ବଲପୁର

ଶ୍ରେଣୀ	ପୁରୁଷ	ସ୍ତ୍ରୀ	ମୋଟ
ଅନୁସୂଚିତ ଜାତି	୦	୧	୧
ଅନୁସୂଚିତ ଜନଜାତି	୨	୨	୪
ପଲ୍ଲୀଆବର୍ଗ	୦	୦	୦
ଅଣସଂରକ୍ଷିତ	୩	୩	୬
ମୋଟ	୫	୬	୧୧

ଓଡ଼ିଶା ସଂଖ୍ୟା	ଓଡ଼ିଶା ପରିସର ଗ୍ରାମର ନାମ ଇତ୍ୟାଦି ସଂଖ୍ୟା	ଜନସଂଖ୍ୟା				ସମୁଦାୟ ସଂଖ୍ୟାର ପ୍ରତିଶତକତା			ସଂରକ୍ଷଣ କରାଯାଇଛି କି? ଯଦି ହୋଇଥାଏ ତାର ଶ୍ରେଣୀ ବିଭାଗ	ମତବ୍ୟ
		ଅନୁସୂଚିତ ଜାତି	ଅନୁସୂଚିତ ଜନଜାତି	ଅନ୍ୟାନ୍ୟ	ମୋଟ	ଅନୁସୂଚିତ ଜାତି	ଅନୁସୂଚିତ ଜନଜାତି	ଅନ୍ୟାନ୍ୟ		
1	2	3	4	5	6	7	8	9	10	11
୧	କିନାଲୋଇ ଅଂଶ-୧, ଘ.ନଂ- ୧-୯, ୧୦-୧୬, ୧୭-୧୯, ୨୦-୨୭	୫୪	୧୫୨	୪୩୧	୬୩୭	୮.୪୮	୨୩.୮୬	୬୭.୬୬	ମହିଳା	
୨	କିନାଲୋଇ ଅଂଶ ୨, ଘ.ନଂ- ୧୭- ୨୨୫	୨୫	୫୬୪	୭୭	୬୬୬	୩.୬୬	୮୪.୮୧	୧୧.୫୩	ଅନୁସୂଚିତ ଜନଜାତି ମହିଳା	
୩	କିନାଲୋଇ ଅଂଶ-୩, ଘ.ନଂ- ୧୨୫- ୧୪୨, ୧-୨୨୬	୧୯	୪୦୩	୮୨	୫୦୪	୩.୬୬	୭୯.୯୬	୧୬.୩୮	ଅନୁସୂଚିତ ଜନଜାତି	
୪	କିନାଲୋଇ ଅଂଶ-୪, ଘ.ନଂ- ୧-୯୦	୦	୪୧୯	୫୭	୪୭୬	୦.୦୦	୮୮.୦୩	୧୧.୯୭	ଅନୁସୂଚିତ ଜନଜାତି ମହିଳା	
୫	ଘନଟମାଲ, ଘ.ନଂ- ୧-୫୮, ୬୦- ୧୩୯	୩୪	୨୩୯	୪୫	୩୧୮	୧୦.୬୯	୭୫.୧୬	୧୪.୧୫	ଅଣସଂରକ୍ଷିତ	
୬	ଘନଟମାଲ, ଘ.ନଂ- ୨୮-୧୨୪	୧୨୮	୧୯୩	୨୭	୩୪୮	୩୬.୬୮	୫୫.୪୬	୭.୮୬	ଅନୁସୂଚିତ ଜାତି ମହିଳା	
୭	ମାନିକମୁଣ୍ଡା, ଘ.ନଂ- ୧-୯୧	୮୪	୪୫	୧୦୧	୨୩୦	୩୬.୫୨	୧୯.୫୬	୪୩.୯୧	ମହିଳା	
୮	ଲାଙ୍ଗବାହାଲ, ଘ.ନଂ- ୧-୧୧୩	୧୪	୨୫୬	୦	୨୭୦	୫.୧୯	୯୪.୮୧	୦.୦୦	ଅଣସଂରକ୍ଷିତ	
୯	ଲାଙ୍ଗବାହାଲ, ଘ.ନଂ- ୧-୧୧୩	୭୯	୨୪୧	୬୮	୩୮୮	୨୦.୩୬	୬୨.୧୧	୧୭.୫୩	ଅନୁସୂଚିତ ଜନଜାତି	
୧୦	ଲୁହାଖଣ୍ଡି, ଘ.ନଂ- ୧-୮୩	୦	୧୮୩	୯୬	୨୭୯	୦.୦୦	୬୫.୫୯	୩୪.୪୧	ମହିଳା	
୧୧	କିରାବଣ, ଘ.ନଂ- ୧-୯୦	୦	୧୧୨	୭୮	୧୯୦	୦.୦୦	୫୮.୯୫	୪୧.୦୫	ଅଣସଂରକ୍ଷିତ	
ମୋଟ		୪୩୭	୨୮୦୬	୧୦୬୧	୪୩୦୪	୧୦.୧୫	୬୫.୨୦	୨୪.୬୫		

  
ଜିଲ୍ଲାପାଳ, ସମ୍ବଲପୁର

ଗ୍ରାମ ଶାସନର ଖର୍ଚ୍ଚ ରୁଚିକର ବିଭାଜନ ଏବଂ ସଂରକ୍ଷଣ ରୁଚାନ୍ତ ବିବରଣୀ

ଗ୍ରାମ ଶାସନର ନାମ :-

ରେଙ୍ଗଲୋଇ

ସମୁଦାୟ ଖର୍ଚ୍ଚ ସଂଖ୍ୟା :- 11

ବୁକ୍ ନାମ :-

ରେଙ୍ଗାଲି

ସଂରକ୍ଷଣ କରାଯାଇଥିବା ଭିତ୍ତି

ଜିଲ୍ଲାର ନାମ :-

ସମ୍ବଲପୁର

ଶ୍ରେଣୀ	ପୁରୁଷ	ସ୍ତ୍ରୀ	ମୋଟ
ଅନୁସୂଚିତ ଜାତି	୦	୧	୧
ଅନୁସୂଚିତ ଜନଜାତି	୨	୨	୪
ପଛୁଆବର୍ଗ	୦	୦	୦
ଅଣସଂରକ୍ଷିତ	୩	୩	୬
ମୋଟ	୫	୬	୧୧

ଖର୍ଚ୍ଚର ସଂଖ୍ୟା	ଖର୍ଚ୍ଚର ପରିବର	ଜନସଂଖ୍ୟା				ସମୁଦାୟ ସଂଖ୍ୟାର ପ୍ରତିଶତକତା			ସଂରକ୍ଷଣ କରାଯାଇଛି କି? ଯଦି ହୋଇଥାଏ ତାର ଶ୍ରେଣୀ ବିଭାଗ	ମତବ୍ୟ
	ଗ୍ରାମର ନାମ ଘର/ ସଂଖ୍ୟା	ଅନୁସୂଚିତ ଜାତି	ଅନୁସୂଚିତ ଜନଜାତି	ଅନ୍ୟାନ୍ୟ	ମୋଟ	ଅନୁସୂଚିତ ଜାତି	ଅନୁସୂଚିତ ଜନଜାତି	ଅନ୍ୟାନ୍ୟ		
1	2	3	4	5	6	7	8	9	10	11
୧	ରେଙ୍ଗଲୋଇ ଅଂଶ-	୧୮୨	୦	୦	୧୮୨	୧୦୦.୦୦	୦.୦୦	୦.୦୦	ଅନୁସୂଚିତ ଜନଜାତି ମହିଳା	
୨	ରେଙ୍ଗଲୋଇ ଅଂଶ-	୦	୧୭୯	୭୩	୨୫୨	୦.୦୦	୭୧.୦୩	୨୮.୯୭	ଅନୁସୂଚିତ ଜନଜାତି	
୩	ରେଙ୍ଗଲୋଇ ଅଂଶ-	୬୫	୧୪୫	୫୪	୨୬୪	୨୪.୬୨	୫୪.୯୨	୨୦.୪୫	ଅନୁସୂଚିତ ଜନଜାତି ମହିଳା	
୪	ରେଙ୍ଗଲୋଇ ଅଂଶ-	୮୪	୧୧୨	୫୭	୨୫୩	୩୩.୨୦	୪୪.୨୭	୨୨.୫୩	ଅନୁସୂଚିତ ଜାତି ମହିଳା	
୫	ରେଙ୍ଗଲୋଇ ଅଂଶ-	୫୩	୧୧୭	୫୫	୨୨୫	୨୩.୫୬	୫୨.୦୦	୨୪.୪୪	ମହିଳା	
୬	ରେଙ୍ଗଲୋଇ ଅଂଶ-	୦	୨୫୩	୫୬	୩୦୯	୦.୦୦	୮୧.୮୮	୧୮.୧୨	ଅଣସଂରକ୍ଷିତ	
୭	ଖୁରୁଲୋମାଲ ଅଂଶ-୧-୧୪୪ , ୧୫୧-୧୭୭ , ୧୭୮ , ୨୨୫ , ୨୨୬ , ୨୬୮	୨୦	୧୨୪	୩୩	୧୭୭	୧୧.୩୦	୭୦.୦୬	୧୮.୬୪	ମହିଳା	
୮	ଖୁରୁଲୋମାଲ ଅଂଶ-୨୯ , ୮୨-୮୪ , ୧୩୫ , ୧୩୬ , ୧୪୧ , ୧୪୫-୧୪୯	୦	୧୨୩	୨୨	୧୪୫	୦.୦୦	୮୪.୮୩	୧୫.୧୭	ଅଣସଂରକ୍ଷିତ	
୯	ମରାପଡ଼ା ଅଂଶ-୧-୨୩୫ , ୩୨୫-୩୨୭ , ୨୧୪ , ୨୫୭ , ୨୬୨ , ୨୬୩ , ୨୬୯	୫୪	୧୬୩	୭୫	୨୯୨	୧୮.୪୯	୫୫.୮୨	୨୫.୬୮	ମହିଳା	
୧୦	ପାହାଲ ପାଲି- ୨୩୬-୩୨୪ , ୩୨୮ , ୩୨୯	୦	୬୭	୬୨	୧୨୯	୦.୦୦	୫୧.୯୪	୪୮.୦୬	ଅଣସଂରକ୍ଷିତ	
୧୧	ଗଣ୍ଡାକନା ଘ.ନଂ-୧୫୦ , ୧୭୯ , ୨୧୫ , ୨୧୬ , ୨୨୦ , ୨୮୦-୪୪୩ , ୪୫୫	୦	୨୦୪	୭୧	୨୭୫	୦.୦୦	୭୪.୧୮	୨୫.୮୨	ଅନୁସୂଚିତ ଜନଜାତି	
ମୋଟ		୪୫୮	୧୪୮୭	୫୫୮	୨୫୦୩	୧୮.୩୦	୫୯.୪୧	୨୨.୨୯		

  
ଜିଲ୍ଲାପାଳ, ସମ୍ବଲପୁର

ଫର୍ମ ନଂ ୧୩  
| ନୀୟମ ୩(୩) ବ୍ରହ୍ମବ୍ୟା |

ଗ୍ରାମ ଶାସନର ଖର୍ଚ୍ଚ ଗୁଡିକର ବିଭାଜନ ଏବଂ ସଂରକ୍ଷଣ ତୁଟାନ୍ତି ବିବରଣୀ

ଗ୍ରାମ ଶାସନର ନାମ :-

ତବତାବାହାଲ

ସମୁଦାୟ ଖର୍ଚ୍ଚ ସଂଖ୍ୟା :- 11

ବୁକ ର ନାମ :-

ରେଜାଲି

ସଂରକ୍ଷଣ କରାଯାଇଥିବା ଭିତ୍ତି

ଜିଲ୍ଲାର ନାମ :-

ସମ୍ବଲପୁର

ଶ୍ରେଣୀ	ପୁରୁଷ	ସ୍ତ୍ରୀ	ମୋଟ
ଅନୁସୂଚିତ ଜାତି	୦	୧	୧
ଅନୁସୂଚିତ ଜନଜାତି	୨	୨	୪
ପଛଆବର୍ଗ	୦	୦	୦
ଅଣସଂରକ୍ଷିତ	୩	୩	୬
ମୋଟ	୫	୬	୧୧

ଖର୍ଚ୍ଚର ସଂଖ୍ୟା	ଖର୍ଚ୍ଚର ପରିସର ଗ୍ରାମର ନାମ ଘର/ ସଂଖ୍ୟା	ଜନସଂଖ୍ୟା				ସମୁଦାୟ ସଂଖ୍ୟାର ପ୍ରତିଶତକତା			ସଂରକ୍ଷଣ କରାଯାଇଛି କି? ଯଦି ହୋଇଥାଏ ତାର ଶ୍ରେଣୀ ବିଭାଗ	ମତବ୍ୟ
		ଅନୁସୂଚିତ ଜାତି	ଅନୁସୂଚିତ ଜନଜାତି	ଅନ୍ୟାନ୍ୟ	ମୋଟ	ଅନୁସୂଚିତ ଜାତି	ଅନୁସୂଚିତ ଜନଜାତି	ଅନ୍ୟାନ୍ୟ		
1	2	3	4	5	6	7	8	9	10	11
୧	ବାରତ୍ତୁକୁରି (ବାଧକପତା, ବାଧିଆ) ଅନୁଭାଗ- , ଘ.ନଂ-୧-୫୮	୭୯	୩୮୩	୮୭	୫୪୯	୧୪.୩୯	୬୯.୬୬	୧୫.୮୫	ଅନୁସୂଚିତ ଜନଜାତି ମହିଳା	
୨	ବାରତ୍ତୁକୁରି (ବୁଦାମୁଣ୍ଡା) ଅନୁଭାଗ- , ଘ.ନଂ-୧-୩୯	୧୩	୨୭୮	୭୮	୩୬୯	୩.୫୨	୭୫.୩୪	୨୧.୧୪	ମହିଳା	
୩	ବାରତ୍ତୁକୁରି (ବୁଦାମୁଣ୍ଡା) ଅନୁଭାଗ- , ଘ.ନଂ-୪୦-୭୮	୦	୨୧୯	୮୭	୩୦୬	୦.୦୦	୭୧.୫୭	୨୮.୪୩	ଅଣସଂରକ୍ଷିତ	
୪	ବାରତ୍ତୁକୁରି (ବାଧକପତା, କାମପତା) ଅନୁଭାଗ- , ଘ.ନଂ-୭୯-୧୦୧	୦	୧୯୬	୬୨	୨୫୮	୦.୦୦	୭୫.୯୬	୨୪.୦୩	ମହିଳା	
୫	ବାରତ୍ତୁକୁରି ଅନୁଭାଗ- , ଘ.ନଂ-୧୦୨-୧୪୯	୧୬	୨୮୩	୧୪୮	୪୪୭	୩.୫୮	୬୩.୩୧	୩୩.୧୧	ଅଣସଂରକ୍ଷିତ	
୬	ବାରତ୍ତୁକୁରି ଅନୁଭାଗ- , ଘ.ନଂ-୧୫୦-୨୫୯	୩୭	୨୫୨	୧୦୬	୩୯୫	୯.୩୭	୬୩.୮୦	୨୬.୮୪	ଅନୁସୂଚିତ ଜନଜାତି	
୭	ପଣ୍ଡୁରିପାଲି ଅନୁଭାଗ- , ଘ.ନଂ-୧-୫୩	୧୫	୧୦୨	୩୭	୧୫୪	୯.୭୪	୬୬.୨୩	୨୪.୦୩	ଅନୁସୂଚିତ ଜନଜାତି ମହିଳା	
୮	ପଣ୍ଡୁରିପାଲି, ତବତାବାହାଲ ଅନୁଭାଗ- , ଘ.ନଂ-୫୪-୧୦୨, ୮୦-୧୧୧	୧୦୮	୧୨୬	୧୬୨	୩୯୬	୨୭.୨୦	୩୧.୯୯	୪୦.୮୧	ଅନୁସୂଚିତ ଜନଜାତି	
୯	ତବତାବାହାଲ ଅନୁଭାଗ- , ଘ.ନଂ-୧-୩୬	୧୨୫	୧୨୦	୯୮	୩୪୩	୩୬.୪୪	୩୪.୯୯	୨୮.୫୭	ମହିଳା	
୧୦	ତବତାବାହାଲ ଅନୁଭାଗ- , ଘ.ନଂ-୩୭-୭୯	୩୮୭	୯୧	୯୯	୫୭୭	୬୭.୦୭	୧୫.୭୭	୧୭.୧୬	ଅନୁସୂଚିତ ଜାତି ମହିଳା	
୧୧	ତବତାବାହାଲ (ଭୋରମୁଣ୍ଡା) ଅନୁଭାଗ- , ଘ.ନଂ-୧୧୨-୨୦୮	୬୩	୫୩୯	୧୩୧	୭୩୩	୮.୫୯	୭୩.୫୩	୧୭.୮୭	ଅଣସଂରକ୍ଷିତ	
ମୋଟ		୮୪୩	୨୫୯୦	୧୦୯୫	୪୫୨୮	୧୮.୬୨	୫୭.୨୦	୨୪.୧୮		

  
ଜିଲ୍ଲାପାଳ, ସମ୍ବଲପୁର

ଫର୍ମ ନଂ ୧୩  
| ନାୟନ ୩(୩) ଦ୍ରବ୍ୟ |

ଗ୍ରାମ ଶାସନର ଖର୍ଚ୍ଚ ଗୁଡ଼ିକର ବିଭାଜନ ଏବଂ ସଂରକ୍ଷଣ ରୁଚାନ୍ତି ବିବରଣୀ

ଗ୍ରାମ ଶାସନର ନାମ :-

ଟାମ୍ବରବେଳା

ସମୁଦାୟ ଖର୍ଚ୍ଚ ସଂଖ୍ୟା :- 12

ବୁକ୍ ନାମ :-

ରେଜାଲି

ସଂରକ୍ଷଣ କରାଯାଇଥିବା ଛିଡ଼ି

ଜିଲ୍ଲାର ନାମ :-

ସମ୍ବଲପୁର

ଶ୍ରେଣୀ	ପୁରୁଷ	ସ୍ତ୍ରୀ	ମୋଟ
ଅନୁସୂଚିତ ଜାତି	୧	୧	୨
ଅନୁସୂଚିତ ଜନଜାତି	୨	୨	୪
ପଞ୍ଚୁଆବର୍ଗ	୦	୦	୦
ଅଣସଂରକ୍ଷିତ	୩	୩	୬
ମୋଟ	୬	୬	୧୨

ଖର୍ଚ୍ଚର ସଂଖ୍ୟା	ଖର୍ଚ୍ଚର ପରିସର ଗ୍ରାମର ନାମ ଘର/ ସଂଖ୍ୟା	ଜନସଂଖ୍ୟା				ସମୁଦାୟ ସଂଖ୍ୟାର ପ୍ରତିଶତକଡ଼ା			ସଂରକ୍ଷଣ କରାଯାଇଛି କି? ଯଦି ହୋଇଥାଏ ତାର ଶ୍ରେଣୀ ବିଭାଗ	ମତବ୍ୟ
		ଅନୁସୂଚିତ ଜାତି	ଅନୁସୂଚିତ ଜନଜାତି	ଅନ୍ୟାନ୍ୟ	ମୋଟ	ଅନୁସୂଚିତ ଜାତି	ଅନୁସୂଚିତ ଜନଜାତି	ଅନ୍ୟାନ୍ୟ		
1	2	3	4	5	6	7	8	9	10	11
୧	ଟାମ୍ବରବେଳା ଅଂଶ- ୧-୨୨	୧୦୨	୫୦	୨୫୨	୪୦୯	୨୨.୧୨	୧୨.୨୨	୬୧.୬୧	ମହିଳା	
୨	ଟାମ୍ବରବେଳା ଅଂଶ- ୨୮-୧୫୨	୧୯	୫୪	୩୮୫	୪୫୮	୪.୧୫	୧୧.୨୯	୮୪.୦୨	ଅଣସଂରକ୍ଷିତ	
୩	ଟାମ୍ବରବେଳା (ଅଇଁଲମାଲ) ଅଂଶ- ୧୫୩-୧୯୫	୨୩	୫୨	୧୨୨	୨୪୨	୯.୩୧	୨୩.୦୮	୬୭.୬୧	ଅନୁସୂଚିତ ଜନଜାତି ମହିଳା	
୪	ଟାମ୍ବରବେଳା (ଅଇଁଲମାଲ) ଅଂଶ- ୧୯୬-୨୪୮	୧୧୨	୯୮	୫୩	୨୬୮	୪୩.୨୨	୩୬.୫୨	୧୯.୨୮	ଅନୁସୂଚିତ ଜାତି ମହିଳା	
୫	ବୁଦାଲ ପାଲି ସମଗ୍ର	୮୯	୨୧୮	୨୨୧	୯୨୮	୯.୧୦	୨୩.୧୯	୬୭.୬୧	ଅନୁସୂଚିତ ଜନଜାତି	
୬	ଟାମ୍ବରବେଳା ଅଂଶ- ବାଣୀବନ୍ଧୁ ସମଗ୍ର	୧୮୫	୧୫୮	୨୨	୩୬୫	୫୦.୬୮	୪୩.୨୯	୬.୦୩	ଅନୁସୂଚିତ ଜାତି	
୭	ଟାମ୍ବରବେଳା ଅଂଶ-ଲୀଳାବାହାଲ ସମଗ୍ର	୫	୩୨୨	୦	୩୨୭	୧.୩୪	୯୮.୬୬	୦.୦୦	ମହିଳା	
୮	ଟାମ୍ବରବେଳା ଅଂଶ-ଖୁଟପାଲି	୯୮	୧୦୫	୧୫୧	୩୫୪	୨୨.୬୮	୨୯.୬୬	୪୭.୬୬	ଅନୁସୂଚିତ ଜନଜାତି ମହିଳା	
୯	ଟାମ୍ବରବେଳା ଅଂଶ-ଖୁଟପାଲି	୨୨	୨୩	୧୨୧	୨୨୧	୨୮.୪୧	୮.୪୯	୬୩.୧୦	ଅଣସଂରକ୍ଷିତ	
୧୦	ଝରବାହାଲ ସମଗ୍ର	୦	୩୦୯	୫	୩୧୪	୦.୦୦	୯୮.୪୧	୧.୫୯	ମହିଳା	
୧୧	ସଂଗ୍ରାମାଲ ଅଂଶ-	୯୨	୧୦୫	୧୨୧	୩୧୮	୨୮.୯୩	୩୩.୦୨	୩୮.୦୫	ଅଣସଂରକ୍ଷିତ	
୧୨	ସଂଗ୍ରାମାଲ ଅଂଶ-	୨	୨୨୨	୩୮	୨୬୧	୨.୫୮	୮୩.୩୯	୧୪.୦୨	ଅନୁସୂଚିତ ଜନଜାତି	
ମୋଟ		୮୧୯	୨୧୭୦	୧୨୩୬	୪୨୨୫	୧୭.୬୧	୪୬.୯୨	୩୫.୩୭		

  
ଜିଲ୍ଲାପାଳ, ସମ୍ବଲପୁର