



OFFICE OF THE DISTRICT MAGISTRATE & COLLECTOR :  
SAMBALPUR

Tel.No : 0663-2410048

(Gram Panchayat Section)

E-Mail : dpo.od-sam@nic.in

No 549 /GP


NOTIFICATION

Date 22/10 / 2021

Whereas, the draft reservation statement for the office of the Member of the Panchayat Samities in Form No. 19 was published U/s 16(2-A) (e) of the Odisha Panchayat Samiti Act, 1959 read with rule 7-D of the Odisha Panchayat Samiti Election Rules, 1991 followed by Odisha Panchayat Laws (Amendment) Act, 2021 with Notice in Form No. 20, vide this office Notice No. 508/GP dated. 08.10.2021, inviting objections and suggestions from all interested persons till the expiry of a period of seven days from the date of publication;

Whereas, objections and suggestions received during the said period have been duly disposed of by the undersigned and

Now, therefore, in exercise of the powers conferred by the aforesaid provisions of the said Act read with rule 7-F of the Odisha Panchayat Samiti Election Rules, 1991, the undersigned do hereby publish the Final Statement in Form No. 19 showing the division and reservation of constituencies of the Samities under Sambalpur District for General Election to PRIs, 2022.

  
Collector, Sambalpur


Memo No 550 /GP Date 22.10.2021

Copy with copy of final reservation statements in Form No. 19 forwarded to the Project Director, DRDA, Sambalpur/PA, ITDA, Kuchinda/ all Sub Collectors of Sambalpur District /all Block Development Officers/ All Tahasildars for information and necessary action.

  
Collector, Sambalpur

Memo No 551 /GP Date 22.10.2021

Copy with copy of the final reservation statements in Form No. 19 submitted to the Secretary, State Election Commission, Odisha, Bhubaneswar / Director, Panchayati Raj, Panchayati Raj Department, Odisha, Bhubaneswar for information and necessary action.

  
Collector, Sambalpur


**FORM No. 19**  
(See Rules 7-B, 7-D, 8-F)  
**Final List / Statement of Constituencies**

Name of the Block ମାଳେଶ୍ଵର  
District: ସମ୍ବଲପୁର

**Total number of Constituencies 12**  
**Constituencies reserved for**

Category	Men	Women	Total
S.C.	1	2	3
S.T.	1	2	3
B.C.	0	0	0
U.R.	4	2	6
<b>Total</b>	<b>6</b>	<b>6</b>	<b>12</b>

Sl. No.	Name of the Constituency	Extent of the Constituency	Population				Percentage to the total population of the Constituency		If reserved, for which category.	Remarks
			S.C.	S.T.	Other	Total	S.C.	S.T.		
1	2	3	4	5	6	7	8	9	10	11
୧	ଡକରା	ସମଗ୍ର	୮୪୭	୨୨୭୮	୧୫୭୧	୪୬୯୬	୧୮.୦୪	୪୮.୫୧	ମହିଳା	
୨	ବେଲା	ସମଗ୍ର	୧୭୪୫	୩୮୪୭	୩୬୯୮	୯୨୯୦	୧୮.୭୮	୪୧.୪୧	ଅଣସଂରକ୍ଷିତ	
୩	ବେଓଗାଁ	ସମଗ୍ର	୧୩୪୧	୧୭୪୨	୬୯୭	୩୭୮୦	୩୫.୪୮	୪୭.୦୮	ଅନୁସୂଚିତ ଜନଜାତି ମହିଳା	
୪	ଧମା	ସମଗ୍ର	୧୮୭୫	୬୪୬	୧୬୮୦	୪୧୯୧	୪୪.୫	୧୫.୪୧	ମହିଳା	
୫	ନୂଆଁତିହୁରା	ସମଗ୍ର	୧୨୧୨	୮୩୪	୨୪୩୪	୪୪୮୦	୨୭.୦୫	୧୮.୬୨	ଅଣସଂରକ୍ଷିତ	
୬	ପରମାଣପୁର	ସମଗ୍ର	୬୬୦	୮୪୫	୨୨୫୯	୩୭୬୪	୧୭.୫୩	୨୨.୪୫	ଅଣସଂରକ୍ଷିତ	
୭	ବେତେମୁରା	ସମଗ୍ର	୧୭୯୮	୨୧୨୦	୧୩୯୦	୫୩୦୮	୩୩.୮୭	୩୯.୯୪	ଅନୁସୂଚିତ ଜାତି ମହିଳା	
୮	ବନ୍ଦୁଆପାଲି	ସମଗ୍ର	୧୧୮୯	୧୪୭୫	୧୨୨୫	୩୮୮୯	୩୦.୫୭	୩୭.୯୩	ଅନୁସୂଚିତ ଜନଜାତି	
୯	ବରଗାଁ	ସମଗ୍ର	୨୩୪୫	୧୬୮୦	୧୯୮୧	୬୦୦୬	୩୯.୦୪	୨୭.୯୭	ଅନୁସୂଚିତ ଜାତି	
୧୦	ଭିକମପୁର	ସମଗ୍ର	୯୦୫	୧୦୭୯	୧୬୨୭	୩୬୧୧	୨୫.୦୬	୨୯.୮୮	ଅଣସଂରକ୍ଷିତ	
୧୧	ସାହାସପୁର	ସମଗ୍ର	୨୩୫୦	୧୩୪୮	୨୩୨୧	୬୦୧୯	୩୯.୦୪	୨୨.୪୦	ଅନୁସୂଚିତ ଜାତି ମହିଳା	
୧୨	ହୁମା	ସମଗ୍ର	୧୩୧୬	୧୨୮୪	୧୬୭୫	୪୨୭୫	୩୦.୭୮	୩୦.୦୪	ଅନୁସୂଚିତ ଜନଜାତି ମହିଳା	
<b>ମୋଟ</b>			<b>୧୭୫୭୩</b>	<b>୧୯୧୭୮</b>	<b>୨୨୫୫୮</b>	<b>୫୯୩୦୯</b>	<b>୨୯.୬୩</b>	<b>୩୨.୩୪</b>		

  
ଜିଲ୍ଲାପାଳ, ସମ୍ବଲପୁର



OFFICE OF THE DISTRICT MAGISTRATE & COLLECTOR :  
SAMBALPUR

Tel.No : 0663-2410048

(Gram Panchayat Section)

E-Mail : dpo.od-sam@nic.in

No 552 /GP


NOTIFICATION

Date 22/10/2021

Whereas, the Draft Reservation Statement for the Office of the Sarpanches in Form No. 15 was published under sub-section (5) & (6) of section 10 of the Odisha Grama panchayat Act, 1964 read with rule 3-A of the Odisha Grama Panchayat Election Rules, 1965 followed by Odisha Panchayat Laws (Amendment) Act, 2021 in the prescribed form No.12 vide this office Notice No. 511/GP dated. 08.10.2021, inviting objections and suggestions from all interested persons till the expiry of a period of seven days from the date of publication;

Whereas, objections and suggestions received during such period have been duly disposed of by the undersigned and

Now, therefore, in exercise of the powers conferred by the aforesaid provisions of the said Act, the undersigned do hereby publish the Final Statement in Form No. 15 showing the reservation to the Office of the Sarpanches of the Grama Panchayats under Sambalpur District for General Election to PRIs, 2022.

  
Collector, Sambalpur

Memo No 553 /GP Dated 22.10.2021

Copy with copy of final reservation statements of Sarpanches of Grama Panchayats in Form No. 15 forwarded to the Project Director, DRDA, Sambalpur/PA, ITDA, Kuchinda/ all Sub Collectors of Sambalpur District /all Block Development Officers/ All Tahasildars for information and necessary action.

  
Collector, Sambalpur

Memo No 554 /GP Dated 22.10.2021

Copy with copy of the final reservation statements of Sarpanches of Grama Panchayats of Sambalpur district in Form No. 15 submitted to the Secretary, State Election Commission, Odisha, Bhubaneswar / Director, Panchayati Raj, Panchayati Raj Department, Odisha, Bhubaneswar for information and necessary action.

  
Collector, Sambalpur

Form No. 15  
(See Rule 3-A)

Final Statement showing the offices of the Sarpanches in Gram Panchayats  
reserved for the Scheduled Castes, Scheduled Tribes and Women.

Name of the Block:  
District:

ମାନେଶ୍ୱର  
ସମଲପୁର

Sl. No.	Name of the Gram Panchayats	Reserved for Scheduled Castes, Scheduled Tribes & Women	Remarks
1	2	3	4
୧	ଡକରା	ମହିଳା	
୨	ଡକଲା	ଅଣସଂରକ୍ଷିତ	
୩	ଦେଓଗାଁ	ଅନୁସୂଚିତ ଜାତି ମହିଳା	
୪	ଧମା	ମହିଳା	
୫	ନୂଆଁତିହୁରା	ଅଣସଂରକ୍ଷିତ	
୬	ପରମାଣପୁର	ଅନୁସୂଚିତ ଜନଜାତି ମହିଳା	
୭	ବଡ଼େମୁରା	ଅନୁସୂଚିତ ଜାତି	
୮	ବଦୁଆପାଲି	ଅନୁସୂଚିତ ଜନଜାତି	
୯	ବରଗାଁ	ଅଣସଂରକ୍ଷିତ	
୧୦	ଭିକମପୁର	ଅଣସଂରକ୍ଷିତ	
୧୧	ସାହାସପୁର	ଅନୁସୂଚିତ ଜନଜାତି ମହିଳା	
୧୨	ହୁମା	ଅନୁସୂଚିତ ଜାତି ମହିଳା	

  
ଜିଲ୍ଲାପାଳ, ସମଲପୁର



OFFICE OF THE DISTRICT MAGISTRATE & COLLECTOR :  
SAMBALPUR

Tel.No : 0663-2410048

(Gram Panchayat Section)

E-Mail : dpo.od-sam@nic.in

No 555 /GP


NOTIFICATION

Date 22/10/2021

Whereas, the draft reservation statement in Form No. 13 showing the division of Grama into wards and reservation of such wards was published u/s 10(4) (c) of the Odisha Grama Panchayat Act, 1964 read with rule 3 of the Odisha Grama Panchayat Election Rules, 1965 followed by Odisha Panchayat Laws (Amendment) Act, 2021 with notice in Form No. 12, vide this office Notice No. 511/GP dated. 08.10.2021, inviting objections and suggestions from all interested persons till the expiry of a period of seven days from the date of publication;

Whereas, objections and suggestions received during such period have been duly disposed of by the undersigned and

Now, therefore, in exercise of the powers conferred by the aforesaid provisions of the said Act, the undersigned do hereby publish the Final Statement in Form No. 13 showing the division of all Gramas into wards and the seats to be reserved therein under Sambalpur District for General Election to PRIs, 2022.

  
Collector, Sambalpur

Memo No 556 /GP Date 22.10.2021

Copy with copy of final reservation statements in Form No.13 forwarded to all Block Development Officers for information and necessary action.

  
Collector, Sambalpur

Memo No 557 /GP Date 22.10.2021

Copy with copy of the final reservation statements in Form No. 13 submitted to the Secretary, State Election Commission, Odisha, Bhubaneswar / Director, Panchayati Raj, Panchayati Raj Department, Odisha, Bhubaneswar for information and necessary action.

  
Collector, Sambalpur

Memo No 558 /GP Date 22.10.2021

Copy to the Project Director, DRDA, Sambalpur/PA, ITDA, Kuchinda /all Sub Collectors/ all Tahasildars of Sambalpur District for information and necessary action.

  
Collector, Sambalpur

ଫର୍ମ ନଂ ୧୩  
| ନାୟକ ୩(୩) ଦ୍ରଷ୍ଟବ୍ୟ |

ଗ୍ରାମ ଶାସନର ଖର୍ଚ୍ଚ ଗୁଡ଼ିକର ବିଭାଜନ ଏବଂ ସଂରକ୍ଷଣ ତୁଟାନ୍ତି ବିବରଣୀ

ଗ୍ରାମ ଶାସନର ନାମ :-

ବ୍ଲକ୍ ର ନାମ :-

ଜିଲ୍ଲାର ନାମ :-

ଦେଖିବା  
ମାନେଶ୍ୱର  
ସମ୍ବଲପୁର

ସମୁଦାୟ ଖର୍ଚ୍ଚ ସଂଖ୍ୟା :- 11

ସଂରକ୍ଷଣ କରାଯାଇଥିବା ଛାଡ଼ି

ଶ୍ରେଣୀ	ପୁରୁଷ	ସ୍ତ୍ରୀ	ମୋଟ
ଅନୁସୂଚିତ ଜାତି	୧	୧	୨
ଅନୁସୂଚିତ ଜନଜାତି	୧	୨	୩
ପଛୁଆବର୍ଗ	୦	୦	୦
ଅଣସଂରକ୍ଷିତ	୩	୩	୬
ମୋଟ	୫	୬	୧୧

ଖର୍ଚ୍ଚର ସଂଖ୍ୟା	ଖର୍ଚ୍ଚର ପରିସର ଗ୍ରାମର ନାମ ଘର/ ସଂଖ୍ୟା	ଜନସଂଖ୍ୟା				ସମୁଦାୟ ସଂଖ୍ୟାର ପ୍ରତିଶତକତା			ସଂରକ୍ଷଣ କରାଯାଇଛି କି? ଯଦି ହୋଇଥାଏ ତାର ଶ୍ରେଣୀ ବିଭାଗ	ମତବ୍ୟ
		ଅନୁସୂଚିତ ଜାତି	ଅନୁସୂଚିତ ଜନଜାତି	ଅନ୍ୟାନ୍ୟ	ମୋଟ	ଅନୁସୂଚିତ ଜାତି	ଅନୁସୂଚିତ ଜନଜାତି	ଅନ୍ୟାନ୍ୟ		
1	2	3	4	5	6	7	8	9	10	11
୧	ଦେଖିବା ଅଂଶ ଘ.ନଂ- ୯-୧୨, ୧୫-୨୧, ୨୨-୨୬	୧୯୦	୦	୫୩	୨୪୩	୭୮.୧୯	୦.୦୦	୨୧.୮୧	ଅନୁସୂଚିତ ଜାତି ମହିଳା	
୨	ଦେଖିବା ଅଂଶ ଘ.ନଂ- ୩୫-୩୯, ୮୧-୯୧, ୯୬, ୨୫୧, ୫୫	୧୬୦	୭୭	୫୭	୨୯୪	୫୪.୪୨	୨୬.୧୯	୧୯.୩୯	ମହିଳା	
୩	ଦେଖିବା ଅଂଶ ଘ.ନଂ- ୭୦-୮୦, ୯୨-୧୦୫, ୧୦୬, ୧୬୫, ୨୩୬-୨୫୦	୬୮	୯୯	୬୭	୨୩୪	୨୯.୦୬	୪୨.୩୧	୨୮.୬୩	ଅନୁସୂଚିତ ଜନଜାତି ମହିଳା	
୪	ଦେଖିବା ଅଂଶ ଘ.ନଂ- ୧୯, ୨୨, ୪୮, ୧୦୨, ୧୦୯, ୧୨୪, ୧୬୪, ୧୬୬, ୧୮୪	୨୦୪	୭୧	୦	୨୭୫	୭୪.୧୮	୨୫.୮୨	୦.୦୦	ଅନୁସୂଚିତ ଜାତି	
୫	ଦେଖିବା ଅଂଶ ଘ.ନଂ- ୧୮୬-୧୩୫, ୨୫୩, ୧୦୯, ୧୭୯, ୨୦୧	୧୨୧	୯୧	୮୪	୨୯୬	୪୦.୮୮	୩୦.୭୪	୨୮.୩୮	ଅଣସଂରକ୍ଷିତ	
୬	ହୋତାପାଳ ଘ.ନଂ- ସମଗ୍ର ୧୨୩-୧୯୫, ୨୧୬	୩୨	୪୩୦	୭	୪୬୯	୬.୮୨	୯୧.୬୮	୧.୪୯	ମହିଳା	
୭	ଲରାସରା ଅଂଶ ଘ.ନଂ- ୩, ୫, ୨୭, ୨୮, ୩୩, ୮୩-୧୧୫	୨୧୦	୧୫୧	୧୨୭	୪୮୮	୪୩.୦୩	୩୦.୯୪	୨୬.୦୨	ଅଣସଂରକ୍ଷିତ	
୮	ଲରାସରା ଅଂଶ ଘ.ନଂ- ୨୭-୮୨, ୧୯୬-୨୧୨, ୨୧୫	୪୪	୨୧୦	୧୬୧	୪୧୫	୧୦.୬୦	୫୦.୬୦	୩୮.୮୦	ମହିଳା	
୯	ଚକଲୋଇ ଘ.ନଂ- ସମଗ୍ର ୧-୪୮	୬୨	୧୪୬	୧୪	୨୨୨	୨୭.୯୩	୬୫.୭୭	୬.୩୧	ଅଣସଂରକ୍ଷିତ	
୧୦	ଗଜନପୁରା, ଟାଳ, ଭଞ୍ଜପାଳି ଘ.ନଂ- ଅଂଶ ୧, ୮, ୧୩, ୧୪, ୧୬, ୧୭, ୨୯	୫୦	୩୧୦	୭୭	୪୩୭	୧୧.୪୪	୭୦.୯୪	୧୭.୬୨	ଅନୁସୂଚିତ ଜନଜାତି	
୧୧	ଗଜନପୁରା, ପାଟପାଳି ଘ.ନଂ- ଅଂଶ ୧-୧୫, ୧-୨୩, ୪୯-୭୫, ୯୮	୨୦୦	୧୫୭	୫୦	୪୦୭	୪୯.୧୪	୩୮.୫୭	୧୨.୨୯	ଅନୁସୂଚିତ ଜନଜାତି ମହିଳା	
ମୋଟ		୧୩୪୧	୧୭୪୨	୬୯୭	୩୭୮୦	୩୫.୪୮	୪୬.୦୮	୧୮.୪୪		

  
ଜିଲ୍ଲାପାଳ, ସମ୍ବଲପୁର

ଫର୍ମ ନଂ ୧୩  
| ନୀୟମ ୩(୩) ଦ୍ରଷ୍ଟବ୍ୟ |

ଗ୍ରାମ ଶାସନର ଖର୍ଚ୍ଚ ଗୁଡ଼ିକର ବିଭାଜନ ଏବଂ ସଂରକ୍ଷଣ ତୁଟାନ୍ତି ବିବରଣୀ

ଗ୍ରାମ ଶାସନର ନାମ

ଡକରା

ସମୁଦାୟ ଖର୍ଚ୍ଚ ସଂଖ୍ୟା: ୧୪

ବ୍ଲକ

ମାନେଶ୍ୱର


ସଂରକ୍ଷିତ କରାଯାଇଥିବା ଖର୍ଚ୍ଚ

ଜିଲ୍ଲା

ସମ୍ବଲପୁର

ଶ୍ରେଣୀ	ପୁରୁଷ	ସ୍ତ୍ରୀ	ମୋଟ
ଅନୁସୂଚିତ ଜାତି	୧	୧	୨
ଅନୁସୂଚିତ ଜନଜାତି	୨	୩	୫
ପଞ୍ଚାୟତ	୦	୦	୦
ଅଣସଂରକ୍ଷିତ	୪	୩	୭
ମୋଟ	୭	୭	୧୪

ଖର୍ଚ୍ଚର ସଂଖ୍ୟା	ଖର୍ଚ୍ଚର ପରିସର ଗ୍ରାମର ନାମ ଘର/ ସଂଖ୍ୟା	ଜନସଂଖ୍ୟା				ସମୁଦାୟ ସଂଖ୍ୟାର ପ୍ରତିଶତକଡ଼ା			ସଂରକ୍ଷଣ କରାଯାଇଛି କି? ଯଦି ହୋଇଥାଏ ତାର ଶ୍ରେଣୀ ବିଭାଗ	ମତବ୍ୟ
		ଅନୁସୂଚିତ ଜାତି	ଅନୁସୂଚିତ ଜନଜାତି	ଅନ୍ୟାନ୍ୟ	ମୋଟ	ଅନୁସୂଚିତ ଜାତି	ଅନୁସୂଚିତ ଜନଜାତି	ଅନ୍ୟାନ୍ୟ		
1	2	3	4	5	6	7	8	9	10	11
୧	ଡକରା ଘନ-୧-୭୯, ୧୩୫-୧୪୨୫, ୧୫୩, ୧୫୬, ୧୫୮, ୧୬୦-୧୬୧ ଆଖିକ	୧୪୦	୮୧	୧୧୩	୩୩୪	୪୧.୯୨	୨୪.୨୫	୩୩.୮୩	ଅନୁସୂଚିତ ଜନଜାତି ମହିଳା	
୨	ଡକରା ଘନ- ୮୦-୧୩୪, ୧୪୬, ୧୪୮ ଆଖିକ	୫୩	୧୮୪	୧୩୯	୩୬୭	୧୪.୧୦	୪୮.୯୪	୩୬.୯୬	ମହିଳା	
୩	ଶିତଲେନପାଲି ଘନ- ୧-୩୧୧ ସମଗ୍ର	୩୫	୮୫	୭	୧୨୭	୨୭.୫୬	୬୬.୯୩	୫.୫୧	ଅଣସଂରକ୍ଷିତ	
୪	ଆମକୁନି ଘନ- ୨୧-୭୪, ୯୮ ଆଖିକ	୧୦୨	୫୨	୧୪୭	୩୦୧	୩୩.୮୯	୧୭.୨୮	୪୮.୮୪	ମହିଳା	
୫	ଆମକୁନି ଘନ- ୧-୨୦, ୭୨-୯୯ ଆଖିକ	୩୪	୫୩	୧୫୫	୨୪୨	୧୪.୦୫	୨୧.୯୦	୬୪.୦୫	ଅଣସଂରକ୍ଷିତ	
୬	ପୁରନପୁର ଘନ- ୧-୩୩, ୫୭-୬୯, ୯୩-୧୦୭, ୧୨୭-୧୩୪, ୧୪୫, ୧୪୬, ୧୪୮-୧୫୭ ଆଖିକ	୭୫	୧୫୯	୧୫୪	୩୮୮	୧୯.୩୩	୪୦.୯୮	୩୯.୬୯	ମହିଳା	
୭	ପୁରନପୁର ଘନ- ୩୪-୫୬, ୭୦-୯୨, ୧୦୮-୧୨୩, ୧୩୫-୧୪୪, ୧୪୬ ଆଖିକ	୩୭	୧୮୧	୧୩୪	୩୫୨	୧୦.୫୧	୫୧.୪୨	୩୮.୦୭	ଅନୁସୂଚିତ ଜନଜାତି	
୮	ବୋଲବଙ୍ଗା ଘନ- ୨-୭୧, ୪୩-୪୪, ୫୮, ୬୯, ୪୧, ପିପିଲିକାନି ୫, ୬, ୧୨୪ ସମଗ୍ର	୭	୪୬୨	୧୫	୪୮୪	୧.୪୫	୯୫.୪୫	୩.୧୦	ଅନୁସୂଚିତ ଜନଜାତି ମହିଳା	
୯	ବରଘାଟ ଘନ- ୧-୩୨ ପୁରୁଣାପାନି ୧-୧୫, ୪୩, ୭୦ ମହୁଲପାଲି ୧-୧୦, ଆଖିକ	୨୧	୨୧୨	୫୬	୨୮୯	୭.୨୭	୭୩.୩୬	୧୯.୩୮	ଅଣସଂରକ୍ଷିତ	
୧୦	ପାଦୁଲୋଇସିଂ ଘନ- ୧-୬୧ ଝରିଆପଡ଼ା ୧-୧୦, ରାଣିଶାଇ ୧-୮ ଆଖିକ	୨୫	୨୫୬	୧୮୩	୪୬୪	୫.୩୯	୫୫.୧୭	୩୯.୪୪	ଅଣସଂରକ୍ଷିତ	
୧୧	ବୀରଘାଟ ଘନ- ୧-୪୩ ସମଗ୍ର	୮୭	୧୬	୧୪୮	୨୫୧	୩୪.୬୬	୬.୩୭	୫୮.୯୬	ଅନୁସୂଚିତ ଜାତି ମହିଳା	
୧୨	ବଡ଼ମାଲ ଘନ- ୧-୬୩, ୧୧୪-୧୧୮, ୬୫, ୮୪, ୯୬ ଆଖିକ	୧୧୧	୨୪୯	୯୧	୪୫୧	୨୪.୬୧	୫୫.୨୧	୨୦.୧୮	ଅନୁସୂଚିତ ଜନଜାତି	
୧୩	ବଡ଼ମାଲ ଘନ- ୬୩-୧୧୩ ଆଖିକ	୪	୨୦୫	୧୧୯	୩୨୮	୧.୨୨	୬୨.୫୦	୩୬.୨୮	ଅନୁସୂଚିତ ଜନଜାତି ମହିଳା	
୧୪	ଟାଙ୍ଗରପାଲି ଘନ- ୧-୬୭ ସମଗ୍ର	୧୧୬	୮୩	୧୧୦	୩୦୯	୩୭.୫୪	୨୬.୮୬	୩୫.୬୦	ଅନୁସୂଚିତ ଜାତି	
	ମୋଟ	୮୪୭	୨୨୭୮	୧୫୭୧	୪୬୯୬	୧୮.୦୪	୪୮.୫୧	୩୩.୪୫		

  
ଜିଲ୍ଲାପାଳ, ସମ୍ବଲପୁର

ଗ୍ରାମ ଶାସନର ଷାଡ଼ ଗୁଡ଼ିକର ବିଭାଜନ ଏବଂ ସଂରକ୍ଷଣ ରୁଡ଼ାନ୍ତି ବିବରଣୀ

ଗ୍ରାମ ଶାସନର ନାମ :-  
ବ୍ଲକ ର ନାମ :-  
ଜିଲ୍ଲାର ନାମ :-

ବଦୁଆପାଲି  
ମାନେଶ୍ୱର  
ସମ୍ବଲପୁର

ସମୁଦାୟ ଷାଡ଼ ସଂଖ୍ୟା :- 11  
ସଂରକ୍ଷଣ କରାଯାଇଥିବା ଛିଡ଼ି

ଶ୍ରେଣୀ	ପୁରୁଷ	ସ୍ତ୍ରୀ	ମୋଟ
ଅନୁସୂଚିତ ଜାତି	୧	୧	୨
ଅନୁସୂଚିତ ଜନଜାତି	୧	୨	୩
ପଞ୍ଚୁଆବର୍ଗ	୦	୦	୦
ଅଣସଂରକ୍ଷିତ	୩	୩	୬
ମୋଟ	୫	୬	୧୧

ଷାଡ଼ର ସଂଖ୍ୟା	ଷାଡ଼ର ପରିସର ଗ୍ରାମର ନାମ ଘର/ ସଂଖ୍ୟା	ଜନସଂଖ୍ୟା				ସମୁଦାୟ ସଂଖ୍ୟାର ପ୍ରତିଶତକତା			ସଂରକ୍ଷଣ କରାଯାଇଛି କି? ଯଦି ହୋଇଥାଏ ତାର ଶ୍ରେଣୀ ବିଭାଗ	ମତବ୍ୟ
		ଅନୁସୂଚିତ ଜାତି	ଅନୁସୂଚିତ ଜନଜାତି	ଅନ୍ୟାନ୍ୟ	ମୋଟ	ଅନୁସୂଚିତ ଜାତି	ଅନୁସୂଚିତ ଜନଜାତି	ଅନ୍ୟାନ୍ୟ		
1	2	3	4	5	6	7	8	9	10	11
୧	ବଦୁଆପାଲି ଘ.ନଂ- ୧-୫୭ ଆଶିଂକ	୧୨୯	୧୧୮	୮୦	୩୨୭	୩୯.୪୫	୩୬.୦୯	୨୪.୪୬	ମହିଳା	
୨	ବଦୁଆପାଲି ଘ.ନଂ- ୫୮-୧୦୭ ଆଶିଂକ	୧୨୦	୮୩	୧୫୮	୩୬୧	୩୩.୨୪	୨୨.୯୯	୪୩.୭୭	ଅଣସଂରକ୍ଷିତ	
୩	ବଦୁଆପାଲି ଘ.ନଂ- ୧୦୮-୧୨୫ ଆଶିଂକ	୮୯	୩୮	୨୨୯	୩୫୬	୨୫.୦୦	୧୦.୬୭	୬୪.୩୩	ମହିଳା	
୪	ବଦୁଆପାଲି ଘ.ନଂ- ୧୨୬-୨୩୨ ଆଶିଂକ	୨୭୨	୧୨୨	୧୪	୪୪୮	୬୦.୬୧	୩୬.୧୬	୩.୧୩	ଅଣସଂରକ୍ଷିତ	
୫	ବଦୁଆପାଲି ଘ.ନଂ- ୨୩୩-୨୮୪	୧୨୯	୧୯୯	୦	୩୨୮	୪୫.୯୨	୫୪.୦୮	୦.୦୦	ଅନୁସୂଚିତ ଜାତି ମହିଳା	
୬	ଅନ୍ତାପାଲି ଘ.ନଂ- ୧-୪୪ ସମଗ୍ର	୨୨	୩୮	୨୨୬	୨୮୬	୭.୬୯	୧୩.୨୯	୭୯.୦୨	ମହିଳା	
୭	ଲବତେରା ମେଣ୍ଡାଲିପାଲି ଘ.ନଂ- ୧-୬୦ ଆଶିଂକ	୫	୩୧୧	୯୧	୪୦୭	୧.୨୩	୭୬.୪୧	୨୨.୩୬	ଅନୁସୂଚିତ ଜନଜାତି ମହିଳା	
୮	ଲବତେରା ନେଗିପାଲି, କୁନ୍ଦେରାହାଲି, ହରିଜନପଡ଼ା ଘ.ନଂ-୬୧-୧୦୪ ଆଶିଂକ	୧୫୪	୩୩	୧୬୫	୩୫୨	୪୩.୭୫	୯.୩୮	୪୬.୮୮	ଅନୁସୂଚିତ ଜାତି	
୯	ଲବତେରା ଘ.ନଂ- ୧୦୫-୧୩୪ ଆଶିଂକ	୭୪	୧୫୨	୭୩	୨୯୯	୨୪.୭୫	୫୦.୮୪	୨୪.୪୧	ଅନୁସୂଚିତ ଜନଜାତି	
୧୦	ମହୁଲପାଲି, ବଦୁଆପାଲି (ମହାଜନପଡ଼ା) ଘ.ନଂ- ୧-୫୬ ଆଶିଂକ	୬୮	୨୦୪	୯୩	୩୬୫	୧୮.୬୩	୫୫.୮୯	୨୫.୪୮	ଅଣସଂରକ୍ଷିତ	
୧୧	ମହୁଲପାଲି ରୁଞ୍ଜୁରିପାଲି ଘ.ନଂ- ୫୭-୧୧୮ ଆଶିଂକ	୮୭	୧୩୭	୯୬	୩୨୦	୨୭.୧୯	୪୨.୮୧	୩୦.୦୦	ଅନୁସୂଚିତ ଜନଜାତି ମହିଳା	
ମୋଟ		୧୧୮୯	୧୪୭୫	୧୨୨୫	୩୮୮୯	୩୦.୫୬	୩୬.୯୩	୩୧.୫୦		

*(Handwritten signature)*



ଫର୍ମ ନଂ ୧୩  
| ନୀୟମ ୩(୩) ଦ୍ରଷ୍ଟବ୍ୟ |

ଗ୍ରାମ ଶାସନର ଖର୍ଚ୍ଚ ଗୁଡ଼ିକର ବିଭାଜନ ଏବଂ ସଂରକ୍ଷଣ ରୁଚାନ୍ତି ବିବରଣୀ

ଗ୍ରାମ ଶାସନର ନାମ :-

ବ୍ଲକ ର ନାମ :-

ଜିଲ୍ଲାର ନାମ :-

ତବଲ୍ଲା  
ମାନେଶ୍ୱର  
ସମ୍ବଲପୁର

ସମୁଦାୟ ଖର୍ଚ୍ଚ ସଂଖ୍ୟା :- 21

ସଂରକ୍ଷଣ କରାଯାଇଥିବା ଛିଡି

ଶ୍ରେଣୀ	ପୁରୁଷ	ସ୍ତ୍ରୀ	ମୋଟ
ଅନୁସୂଚିତ ଜାତି	୧	୨	୩
ଅନୁସୂଚିତ ଜନଜାତି	୩	୪	୭
ପଛୁଆବର୍ଗ	୦	୦	୦
ଅଣସଂରକ୍ଷିତ	୬	୫	୧୧
ମୋଟ	୧୦	୧୧	୨୧

ଖର୍ଚ୍ଚର ସଂଖ୍ୟା	ଖର୍ଚ୍ଚର ପରିସର ଗ୍ରାମର ନାମ ଘର/ ସଂଖ୍ୟା	ଜନସଂଖ୍ୟା				ସମୁଦାୟ ସଂଖ୍ୟାର ପ୍ରତିଶତକତା			ସଂରକ୍ଷଣ କରାଯାଇଛି କି? ଯଦି ହୋଇଥାଏ ତାର ଶ୍ରେଣୀ ବିଭାଗ	ମତବ୍ୟ
		ଅନୁସୂଚିତ ଜାତି	ଅନୁସୂଚିତ ଜନଜାତି	ଅନ୍ୟାନ୍ୟ	ମୋଟ	ଅନୁସୂଚିତ ଜାତି	ଅନୁସୂଚିତ ଜନଜାତି	ଅନ୍ୟାନ୍ୟ		
1	2	3	4	5	6	7	8	9	10	11
୧	ତବଲ୍ଲା ଘ.ନଂ- ୨୨-୫୪	୨୨୫	୧୪୪	୧୧୩	୪୮୨	୪୬.୬୮	୨୯.୮୮	୨୩.୪୪	ଅନୁସୂଚିତ ଜାତି ମହିଳା	
୨	ତବଲ୍ଲା ଘ.ନଂ- ୫୫-୯୨	୬୯	୭୦	୧୮୩	୩୨୨	୨୧.୪୩	୨୧.୭୪	୫୬.୮୩	ମହିଳା	
୩	ତବଲ୍ଲା ଘ.ନଂ- ୯୩-୧୬୦	୦	୪୦୨	୩୧	୪୩୩	୦.୦୦	୯୨.୮୪	୭.୧୬	ଅନୁସୂଚିତ ଜନଜାତି ମହିଳା	
୪	ତବଲ୍ଲା ଘ.ନଂ- ୧-୩୬	୩୦	୬୦	୨୭୩	୩୬୩	୮.୨୬	୧୬.୫୩	୭୫.୨୧	ଅନୁସୂଚିତ ଜନଜାତି	
୫	ତବଲ୍ଲା ଘ.ନଂ- ୩୭-୮୧, ୧୬୧-୧୭୩	୩୦	୩୦	୨୫୫	୩୧୫	୯.୫୨	୯.୫୨୪	୮୦.୯୫	ଅଣସଂରକ୍ଷିତ	
୬	ତବଲ୍ଲା ଘ.ନଂ- ୮୨-୧୪୬	୨୦	୨୭୪	୩୦	୩୨୪	୬.୧୭	୮୪.୫୬	୯.୨୬	ଅନୁସୂଚିତ ଜନଜାତି ମହିଳା	
୭	ଗୁଡେସିଂହା ଘ.ନଂ- ୧-୧୩୩	୨୦୫	୨୭୬	୫୧	୫୩୨	୩୮.୫୩	୫୧.୮୮	୯.୫୯	ଅନୁସୂଚିତ ଜାତି	
୮	ଗୁଡେସିଂହା ଘ.ନଂ- ୧-୧୧୭	୬୭	୩୯୧	୧୧୧	୫୬୯	୧୧.୭୮	୬୮.୭୨	୧୯.୫୧	ଅନୁସୂଚିତ ଜନଜାତି	
୯	ଗୁଡେସିଂହା ଘ.ନଂ- ୧୦୬-୧୭୪	୨୫	୧୬୩	୪୧୬	୬୦୪	୪.୧୪	୨୬.୯୯	୬୮.୮୭	ମହିଳା	
୧୦	ଗୁଡେସିଂହା ଘ.ନଂ- ୫୭-୧୦୫	୫୫	୧୭୪	୮୨	୩୧୧	୧୭.୬୮	୫୫.୯୫	୨୬.୩୭	ଅଣସଂରକ୍ଷିତ	
୧୧	ଖୁଲିଆ ଘ.ନଂ- ୧-୫୭	୯୭	୩୯୫	୭୫	୫୬୭	୧୭.୧୧	୬୯.୬୬	୧୩.୨୩	ମହିଳା	
୧୨	ଖୁଲିଆ ଘ.ନଂ- ୫୮-୧୮୨	୧୩୦	୨୯୮	୧୧୫	୫୪୩	୨୩.୯୪	୫୪.୮୮	୨୧.୧୮	ଅଣସଂରକ୍ଷିତ	
୧୩	ଖୁଲିଆ ଘ.ନଂ- ୦-୬୭	୩୦	୨୧୪	୨୨୨	୪୬୬	୬.୪୪	୪୫.୯୨	୪୭.୬୪	ଅନୁସୂଚିତ ଜନଜାତି ମହିଳା	
୧୪	ଖୁଲିଆ ଘ.ନଂ- ୬୮-୧୨୫	୧୦	୧୬୭	୨୧୪	୩୯୧	୨.୫୬	୪୨.୭୧	୫୪.୭୩	ଅନୁସୂଚିତ ଜନଜାତି	
୧୫	କୁଲଡା ନୂଆଁପାଲି ଘ.ନଂ- ୧୪୮-୧୬୪, ୧୮୩-୧୯୯	୨୩	୨୨	୧୮୧	୨୨୬	୧୦.୧୮	୯.୭୩୫	୮୦.୦୯	ମହିଳା	
୧୬	କୁଲଡା ନୂଆଁପାଲି ଘ.ନଂ- ୧୪୭-୧୮୩, ୩୯-୪୩	୧୫	୭୮	୭୨	୧୬୫	୯.୦୯	୪୭.୨୭	୪୩.୬୪	ଅଣସଂରକ୍ଷିତ	
୧୭	କୁଲଡା ନୂଆଁପାଲି ଘ.ନଂ- ୮୯-୧୦୯, ୧୧୦-୧୪୭	୧୫୭	୪୯	୧୧୪	୩୨୦	୪୯.୦୬	୧୫.୩୧	୩୫.୬୩	ମହିଳା	
୧୮	କୁଲଡା ନୂଆଁପାଲି ଘ.ନଂ- ୧୨୯-୧୪୮, ୧୭୨-୨୦୨, ୫୫-୮୮	୧୮୮	୯୨	୩୬୦	୬୪୦	୨୯.୩୮	୧୪.୩୮	୫୬.୨୫	ଅଣସଂରକ୍ଷିତ	
୧୯	କୁଲଡା ନୂଆଁପାଲି ଘ.ନଂ- ୧-୧୨୮	୧୬୬	୨୬୨	୨୧୦	୬୩୮	୨୬.୦୨	୪୧.୦୭	୩୨.୯୨	ଅଣସଂରକ୍ଷିତ	
୨୦	ଗମ୍ଭାରକଟା ଘ.ନଂ- ୧-୯୭	୧୭୩	୮୫	୩୩୦	୫୮୮	୨୯.୪୨	୧୪.୪୬	୫୬.୧୨	ଅନୁସୂଚିତ ଜାତି ମହିଳା	
୨୧	ଗମ୍ଭାରକଟା ଘ.ନଂ- ୯୮-୧୯୭	୩୦	୨୦୧	୨୬୦	୪୯୧	୬.୧୧	୪୦.୯୪	୫୨.୯୫	ଅନୁସୂଚିତ ଜନଜାତି ମହିଳା	
	ମୋଟ	୧୭୪୫	୩୮୪୭	୩୬୯୮	୯୨୯୦	୧୮.୭୮	୪୧.୪୧	୩୯.୮୧		

ଜିଲ୍ଲାପାଳ, ସମ୍ବଲପୁର

ଫର୍ମ ନଂ ୧୩  
| ନାୟକ ୩(୩) ଦ୍ରଷ୍ଟବ୍ୟ |

ଗ୍ରାମ ଶାସନର ଓଡ଼ିଶା ଗୁଡ଼ିକର ବିଭାଜନ ଏବଂ ସଂରକ୍ଷଣ ତୁଚ୍ଛାବି ବିବରଣୀ

ଗ୍ରାମ ଶାସନର ନାମ :-

ସାହାସପୁର

ସମୁଦାୟ ଓଡ଼ିଶା ସଂଖ୍ୟା :- 15

ବ୍ଲକ୍ ର ନାମ :-

ମାନେଶ୍ୱର

ସଂରକ୍ଷଣ କରାଯାଇଥିବା ଛିଡ଼ି

ଜିଲ୍ଲାର ନାମ :-

ସମ୍ବଲପୁର

ଶ୍ରେଣୀ	ପୁରୁଷ	ସ୍ତ୍ରୀ	ମୋଟ
ଅନୁସୂଚିତ ଜାତି	୨	୩	୫
ଅନୁସୂଚିତ ଜନଜାତି	୧	୨	୩
ପଛୁଆବର୍ଗ	୦	୦	୦
ଅଣସଂରକ୍ଷିତ	୪	୩	୭
ମୋଟ	୭	୮	୧୫

ଓଡ଼ିଶା ସଂଖ୍ୟା	ଓଡ଼ିଶା ପରିସର ଗ୍ରାମର ନାମ ଘର/ ସଂଖ୍ୟା	ଜନସଂଖ୍ୟା				ସମୁଦାୟ ସଂଖ୍ୟାର ପ୍ରତିଶତକତା			ସଂରକ୍ଷଣ କରାଯାଇଛି କି? ଯଦି ହୋଇଥାଏ ତାର ଶ୍ରେଣୀ ବିଭାଗ	ମତବ୍ୟ
		ଅନୁସୂଚିତ ଜାତି	ଅନୁସୂଚିତ ଜନଜାତି	ଅନ୍ୟାନ୍ୟ	ମୋଟ	ଅନୁସୂଚିତ ଜାତି	ଅନୁସୂଚିତ ଜନଜାତି	ଅନ୍ୟାନ୍ୟ		
1	2	3	4	5	6	7	8	9	10	11
୧	ସାହାସପୁର ଆଶିକ ଘ.ନଂ- ୧-୧୧୯, ୧୧୪-୧୨୬, ୧୬୮-୧୮୩	୭୧	୪୧	୩୯୮	୫୧୦	୧୩.୯୨	୮.୦୪	୭୮.୦୪	ମହିଳା	
୨	ସାହାସପୁର ଆଶିକ ଘ.ନଂ- ୨୦-୧୧୩, ୧୭୯-୨୨୬	୫୧	୩୦୨	୧୬	୩୬୯	୧୩.୮୨	୮୧.୮୪	୪.୩୪	ଅଣସଂରକ୍ଷିତ	
୩	ସାହାସପୁର ଆଶିକ ଘ.ନଂ- ୨୨୭-୧୬୭, ୧୮୪-୨୧୩	୩୩୯	୨୬	୨୮୦	୬୪୫	୫୨.୫୬	୪.୦୩	୪୩.୪୧	ମହିଳା	
୪	ସାହାସପୁର ଆଶିକ ଘ.ନଂ- ୨୮୧-୩୩୪	୫୯	୯୬	୧୨୫	୨୮୦	୨୧.୦୭	୩୪.୨୯	୪୪.୬୪	ଅନୁସୂଚିତ ଜନଜାତି ମହିଳା	
୫	ଚକ୍ରି ଘ.ନଂ- ୧-୭୨	୨୦୨	୬୮	୧୩୪	୪୦୪	୫୦.୦୦	୧୬.୮୩	୩୩.୧୭	ଅନୁସୂଚିତ ଜାତି ମହିଳା	
୬	ଚକ୍ରି ଘ.ନଂ- ୭୩-୧୩୪	୨୯	୮୮	୧୭୬	୨୯୩	୯.୯୦	୩୦.୦୩	୬୦.୦୭	ଅଣସଂରକ୍ଷିତ	
୭	ପୁଟିଆପାଲି ଘ.ନଂ- ୧-୮୭	୨୧୫	୨୨	୨୮୩	୫୨୦	୪୧.୩୫	୪.୨୩	୫୪.୪୨	ମହିଳା	
୮	ପୁଟିଆପାଲି ଘ.ନଂ- ୮୮-୧୬୯	୨୬୪	୬	୧୯୬	୪୬୬	୫୬.୬୫	୧.୨୯	୪୨.୦୬	ଅନୁସୂଚିତ ଜାତି	
୯	ସଂଖଲ ଘ.ନଂ- ୧-୪୩	୨୨୮	୨୩	୬୮	୩୧୯	୭୧.୪୭	୭.୨୧	୨୧.୩୨	ଅନୁସୂଚିତ ଜାତି ମହିଳା	
୧୦	ସଂଖଲ ଘ.ନଂ- ୪୪-୯୫	୨୨୦	୨୭	୫୯	୩୦୬	୭୧.୯୦	୮.୮୨	୧୯.୨୮	ଅଣସଂରକ୍ଷିତ	
୧୧	ଅର୍ଡ଼ା ଘ.ନଂ- ୧-୪୬	୧୨୧	୦	୧୫୦	୨୭୧	୪୪.୬୫	୦.୦୦	୫୫.୩୫	ଅଣସଂରକ୍ଷିତ	
୧୨	ଅର୍ଡ଼ା ଘ.ନଂ- ୪୭-୮୨	୧୫୫	୦	୬୦	୨୧୫	୭୨.୦୯	୦.୦୦	୨୭.୯୧	ଅନୁସୂଚିତ ଜାତି	
୧୩	ବାଉଁଶେନମୁରା ଘ.ନଂ- ୧-୭୮	୨୫୭	୧୧୮	୮୦	୪୫୫	୫୬.୪୮	୨୫.୯୩	୧୭.୫୮	ଅନୁସୂଚିତ ଜନଜାତି	
୧୪	ବାଉଁଶେନମୁରା ଘ.ନଂ- ୭୯-୧୪୬	୪୧	୨୭୦	୧୫୩	୪୬୪	୮.୮୪	୫୮.୧୯	୩୨.୯୭	ଅନୁସୂଚିତ ଜନଜାତି ମହିଳା	
୧୫	ବାଉଁଶେନମୁରା ଘ.ନଂ- ୧୪୭-୨୩୯	୯୮	୨୬୧	୧୫୩	୫୦୨	୧୯.୫୨	୫୧.୯୯	୨୮.୪୯	ଅନୁସୂଚିତ ଜାତି ମହିଳା	
ମୋଟ		୨୩୫୦	୧୩୪୮	୨୩୨୧	୬୦୧୯	୩୯.୦୪	୨୨.୪୦	୩୮.୫୬		

ଜିଲ୍ଲାପାଳ, ସମ୍ବଲପୁର

ଫର୍ମ ନଂ ୧୩  
| ନାୟମ ୩(୩) ଦ୍ରଷ୍ଟବ୍ୟ |

ଗ୍ରାମ ଶାସନର ଷାଡ଼ ଗୁଡ଼ିକର ବିଭାଜନ ଏବଂ ସଂରକ୍ଷଣ ତୁଟାନ୍ତି ବିବରଣୀ

ଗ୍ରାମ ଶାସନର ନାମ :-  
ବୁକ୍ ନାମ :-  
ଜିଲ୍ଲାର ନାମ :-

ହୁମା  
ମାନେଶ୍ୱର  
ସମ୍ବଲପୁର

ସମୁଦାୟ ଷାଡ଼ ସଂଖ୍ୟା :- 13  
ସଂରକ୍ଷଣ କରାଯାଇଥିବା ସ୍ଥିତି

ଶ୍ରେଣୀ	ପୁରୁଷ	ସ୍ତ୍ରୀ	ମୋଟ
ଅନୁସୂଚିତ ଜାତି	୧	୨	୩
ଅନୁସୂଚିତ ଜନଜାତି	୧	୨	୩
ପଛୁଆବର୍ଗ	୦	୦	୦
ଅଣସଂରକ୍ଷିତ	୪	୩	୭
ମୋଟ	୬	୭	୧୩

ଷାଡ଼ର ସଂଖ୍ୟା	ଷାଡ଼ର ପରିସର ଗ୍ରାମର ନାମ ଘର/ ସଂଖ୍ୟା	ଜନସଂଖ୍ୟା				ସମୁଦାୟ ସଂଖ୍ୟାର ପ୍ରତିଶତକତା			ସଂରକ୍ଷଣ କରାଯାଇଛି କି? ଯଦି ହୋଇଥାଏ ତାର ଶ୍ରେଣୀ ବିଭାଗ	ମତବ୍ୟ
		ଅନୁସୂଚିତ ଜାତି	ଅନୁସୂଚିତ ଜନଜାତି	ଅନ୍ୟାନ୍ୟ	ମୋଟ	ଅନୁସୂଚିତ ଜାତି	ଅନୁସୂଚିତ ଜନଜାତି	ଅନ୍ୟାନ୍ୟ		
1	2	3	4	5	6	7	8	9	10	11
୧	ହୁମା ଘ.ନଂ- ୧-୧୧୭ ସମଗ୍ର	୨୩୪	୨୨	୩୬୩	୬୧୯	୩୬.୮୦	୩.୫୫	୫୮.୬୪	ମହିଳା	
୨	ଶ୍ରୀକ୍ଷୋଳାପାଲି ଘ.ନଂ- ୧-୧୨୬ ସମଗ୍ର	୩୨	୧୨୭	୪୩	୨୦୨	୧୫.୮୪	୬୨.୮୭	୨୧.୨୯	ଅଣସଂରକ୍ଷିତ	
୩	କୈରୋପାଲି ଘ.ନଂ- ୧-୮୪ ସମଗ୍ର	୧୦୫	୧୧୫	୧୮	୨୩୮	୪୪.୧୨	୪୮.୩୨	୭.୫୬	ଅନୁସୂଚିତ ଜାତି ମହିଳା	
୪	ଦଶପୁର ଘ.ନଂ- ୧-୬୭ ଅଣ	୮୦	୮୩	୨୩	୧୮୬	୪୩.୦୧	୪୪.୬୨	୧୨.୩୭	ଅନୁସୂଚିତ ଜନଜାତି ମହିଳା	
୫	ଦଶପୁର ଘ.ନଂ- ୨-୧୦୮ ଅଣ	୧୫୦	୧୧୯	୮୫	୩୫୪	୪୨.୩୬	୩୩.୬୨	୨୪.୦୧	ମହିଳା	
୬	ପୁରୀପରା ଘ.ନଂ- ୧-୧୪୦ ସମଗ୍ର	୫୭	୨୦୪	୧୩୯	୪୦୦	୧୪.୨୫	୫୧.୦୦	୩୪.୭୫	ଅନୁସୂଚିତ ଜନଜାତି	
୭	ବାଲପୁର ଘ.ନଂ- ୧-୬୨ ସମଗ୍ର	୧୫୪	୧୦୭	୭୪	୩୩୫	୪୫.୯୭	୩୧.୯୪	୨୨.୦୯	ଅନୁସୂଚିତ ଜାତି	
୮	ଗୌଡ଼ପାଲି ଘ.ନଂ- ୧-୭୭ ସମଗ୍ର	୮୨	୧୯୨	୨୮	୩୦୨	୨୭.୧୫	୬୩.୫୮	୯.୨୭	ଅନୁସୂଚିତ ଜନଜାତି ମହିଳା	
୯	କନବାର ଘ.ନଂ- ୧-୭୫ ସମଗ୍ର	୧୧୩	୧୧୮	୧୫୮	୩୮୯	୨୯.୦୫	୩୦.୩୩	୪୦.୬୨	ଅଣସଂରକ୍ଷିତ	
୧୦	କରଞ୍ଜୋଳା ଘ.ନଂ- ୧-୬୫ ଅଣ	୬୭	୬୫	୧୮୬	୩୧୮	୨୧.୦୭	୨୦.୪୪	୫୮.୪୯	ମହିଳା	
୧୧	କରଞ୍ଜୋଳା ଘ.ନଂ- ୨-୧୨୮ ଅଣ	୧୦୭	୪୬	୧୫୬	୩୦୯	୩୪.୬୩	୧୪.୮୯	୫୦.୪୯	ଅନୁସୂଚିତ ଜାତି ମହିଳା	
୧୨	ପାନ୍ତପୁର ଘ.ନଂ- ୧-୫୭ ଅଣ	୫୮	୩୯	୧୮୮	୨୮୫	୨୦.୩୫	୧୩.୬୮	୬୫.୯୭	ଅଣସଂରକ୍ଷିତ	
୧୩	ପାନ୍ତପୁର ଘ.ନଂ- ୫୮-୧୦୫ ଅଣ	୭୭	୪୭	୨୧୪	୩୩୮	୨୨.୭୮	୧୩.୯୧	୬୩.୩୧	ଅଣସଂରକ୍ଷିତ	
ମୋଟ		୧୩୧୬	୧୨୮୪	୧୭୭୫	୪୨୭୫	୩୦.୭୮	୩୦.୦୪	୩୯.୧୮		

ଜିଲ୍ଲାପାଳ, ସମ୍ବଲପୁର

ଫର୍ମ ନଂ ୧୩  
| ନାୟକ ୩(୩) ବ୍ରହ୍ମବ୍ୟା |

ଗ୍ରାମ ଶାସନର ଖର୍ଚ୍ଚ ଗୁଡ଼ିକର ବିଭାଜନ ଏବଂ ସଂରକ୍ଷଣ ତୁଟାଣି ବିବରଣୀ

ଗ୍ରାମ ଶାସନର ନାମ :-  
ବୁକ୍ କ ନାମ :-  
ଜିଲ୍ଲାର ନାମ :-

ଭିକମପୁର  
ମାନେଶ୍ୱର  
ସମ୍ବଲପୁର

ସମୁଦାୟ ଖର୍ଚ୍ଚ ସଂଖ୍ୟା :- 11  
ସଂରକ୍ଷଣ କରାଯାଇଥିବା ଛାଡ଼ି

ଶ୍ରେଣୀ	ପୁରୁଷ	ସ୍ତ୍ରୀ	ମୋଟ
ଅନୁସୂଚିତ ଜାତି	୧	୧	୨
ଅନୁସୂଚିତ ଜନଜାତି	୧	୨	୩
ପଛୁଆବର୍ଗ	୦	୦	୦
ଅଣସଂରକ୍ଷିତ	୩	୩	୬
ମୋଟ	୫	୬	୧୧

ଖର୍ଚ୍ଚର ସଂଖ୍ୟା	ଖର୍ଚ୍ଚର ପରିସର ଗ୍ରାମର ନାମ ଘର/ ସଂଖ୍ୟା	ଜନସଂଖ୍ୟା				ସମୁଦାୟ ସଂଖ୍ୟାର ପ୍ରତିଶତକତା			ସଂରକ୍ଷଣ କରାଯାଇଛି କି? ଯଦି ହୋଇଥାଏ ତାର ଶ୍ରେଣୀ ବିଭାଗ	ମତବ୍ୟ
		ଅନୁସୂଚିତ ଜାତି	ଅନୁସୂଚିତ ଜନଜାତି	ଅନ୍ୟାନ୍ୟ	ମୋଟ	ଅନୁସୂଚିତ ଜାତି	ଅନୁସୂଚିତ ଜନଜାତି	ଅନ୍ୟାନ୍ୟ		
1	2	3	4	5	6	7	8	9	10	11
୧	ଭିକମପୁର ଘ.ନଂ- ୧-୮୫	୪୭	୪୮	୩୬୫	୪୬୦	୧୦.୨୨	୧୦.୪୩	୭୯.୩୫	ମହିଳା	
୨	ଭିକମପୁର ଘ.ନଂ- ୮୬-୧୨୯	୧୬୯	୪୬	୧୧୯	୩୩୪	୫୦.୬୦	୧୩.୭୭	୩୫.୬୩	ଅନୁସୂଚିତ ଜାତି ମହିଳା	
୩	ଭିକମପୁର ଘ.ନଂ- ୧୩୦-୧୬୭	୭୯	୧୩	୧୫୧	୨୪୩	୩୨.୫୧	୫.୩୫	୬୨.୧୪	ଅଣସଂରକ୍ଷିତ	
୪	ଭିକମପୁର ଘ.ନଂ- ୧୬୮-୨୩୧	୧୦୧	୧୭	୧୫୧	୨୬୯	୩୭.୫୫	୬.୩୨	୫୬.୧୩	ଅନୁସୂଚିତ ଜାତି	
୫	ଭିକମପୁର ଘ.ନଂ- ୨୩୨-୩୧୫, ୩୨୫-୩୨୬	୧୭୭	୨୨	୩୮୬	୫୮୫	୩୦.୨୬	୩.୭୬	୬୫.୯୮	ମହିଳା	
୬	ଭିକମପୁର ଘ.ନଂ- ୩୧୬-୩୨୪, ୧-୨୬	୧୧୬	୧୧୯	୯୬	୩୩୧	୩୫.୦୫	୩୫.୯୫	୨୯.୦୦	ଅଣସଂରକ୍ଷିତ	
୭	ଭିକମପୁର ଘ.ନଂ- ୨୭-୬୧	୨୫	୧୭୯	୪	୨୦୮	୧୨.୦୨	୮୬.୦୬	୧.୯୨	ଅନୁସୂଚିତ ଜନଜାତି ମହିଳା	
୮	ଭିକମପୁର ଘ.ନଂ- ୬୨-୧୧୫	୩୧	୨୩୦	୧୦୨	୩୬୩	୮.୫୪	୬୩.୩୬	୨୮.୧୦	ଅନୁସୂଚିତ ଜନଜାତି	
୯	ଭିକମପୁର ଘ.ନଂ- ୧୧୬-୧୭୦	୩୨	୩୪୬	୧	୩୭୯	୮.୪୪	୯୧.୨୯	୦.୨୬	ଅନୁସୂଚିତ ଜନଜାତି ମହିଳା	
୧୦	ସାଲେପାଲି ଘ.ନଂ- ୧୧-୩୦, ୧-୪୭	୮୯	୩୧	୧୩୭	୨୫୭	୩୪.୬୩	୧୨.୦୬	୫୩.୩୧	ମହିଳା	
୧୧	ବିଜାଡ଼ିଘି ଘ.ନଂ- ୧-୪୩, ୧୭୧-୧୮୪	୩୯	୨୮	୧୧୫	୧୮୨	୨୧.୪୩	୧୫.୩୮	୬୩.୧୯	ଅଣସଂରକ୍ଷିତ	
ମୋଟ		୯୦୫	୧୦୭୯	୧୬୨୬	୩୬୧୧	୨୫.୦୬	୨୯.୮୮	୪୫.୦୬		

  
ଜିଲ୍ଲାପାଳ, ସମ୍ବଲପୁର

ଫର୍ମ ନଂ ୧୩  
| ନୀୟମ ୩(୩) ଦ୍ରଷ୍ଟବ୍ୟ |

ଗ୍ରାମ ଶାସନର ଖର୍ଚ୍ଚ ରୁଚିକର ବିଭାଜନ ଏବଂ ସଂରକ୍ଷଣ ବୃତ୍ତିତ୍ୱ ବିବରଣୀ


ଗ୍ରାମ ଶାସନର ନାମ :-  
ବ୍ଲକ୍‌ର ନାମ :-  
ଜିଲ୍ଲାର ନାମ :-

ବତେମୁରା  
ମାନେଶ୍ୱର  
ସମ୍ବଲପୁର

ସମୁଦାୟ ଖର୍ଚ୍ଚ ସଂଖ୍ୟା :- 12  
ସଂରକ୍ଷଣ କରାଯାଇଥିବା ଛାଡ଼ି

ଶ୍ରେଣୀ	ପୁରୁଷ	ସ୍ତ୍ରୀ	ମୋଟ
ଅନୁସୂଚିତ ଜାତି	୧	୨	୩
ଅନୁସୂଚିତ ଜନଜାତି	୧	୨	୩
ପଛୁଆବର୍ଗ	୦	୦	୦
ଅଣସଂରକ୍ଷିତ	୪	୨	୬
ମୋଟ	୬	୬	୧୨

ଖର୍ଚ୍ଚର ସଂଖ୍ୟା	ଖର୍ଚ୍ଚର ପରିସର ଗ୍ରାମର ନାମ ଘର/ ସଂଖ୍ୟା	ଜନସଂଖ୍ୟା				ସମୁଦାୟ ସଂଖ୍ୟାର ପ୍ରତିଶତକତା			ସଂରକ୍ଷଣ କରାଯାଇଛି କି? ଯଦି ହୋଇଥାଏ ତାର ଶ୍ରେଣୀ ବିଭାଗ	ମତବ୍ୟ
		ଅନୁସୂଚିତ ଜାତି	ଅନୁସୂଚିତ ଜନଜାତି	ଅନ୍ୟାନ୍ୟ	ମୋଟ	ଅନୁସୂଚିତ ଜାତି	ଅନୁସୂଚିତ ଜନଜାତି	ଅନ୍ୟାନ୍ୟ		
1	2	3	4	5	6	7	8	9	10	11
୧	ବତେମୁରା ଘ.ନଂ- ୧-୬୮	୭୦	୬୭	୨୨୦	୩୫୭	୧୯.୬୧	୧୮.୭୭	୬୧.୬୨	ମହିଳା	
୨	ବତେମୁରା ଘ.ନଂ- ୬୯-୧୨୭	୫୩	୮୬	୨୭୩	୪୧୨	୧୨.୮୬	୨୦.୮୬	୬୬.୨୬	ଅଣସଂରକ୍ଷିତ	
୩	ବତେମୁରା ଘ.ନଂ- ୧୨୩-୧୯୮	୨୪୯	୧୬୨	୩୮	୪୪୯	୫୫.୪୬	୩୬.୦୮	୮.୪୬	ଅନୁସୂଚିତ ଜନଜାତି ମହିଳା	
୪	ଖୁଟି ଘ.ନଂ- ୧-୧୩୦	୧୯୪	୧୯୧	୧୫୧	୫୩୬	୩୬.୧୯	୩୫.୬୩	୨୮.୧୭	ଅନୁସୂଚିତ ଜାତି ମହିଳା	
୫	ଜୟଦାସ ଘ.ନଂ- ୧-୭୯	୩୩୨	୪୮	୭୯	୪୫୯	୭୨.୩୩	୧୦.୪୬	୧୭.୨୧	ମହିଳା	
୬	କିଟିପୁର ଘ.ନଂ- ୧-୪୫	୬୮	୧୫୬	୬୮	୨୯୨	୨୩.୨୯	୫୩.୪୨	୨୩.୨୯	ଅନୁସୂଚିତ ଜାତି	
୭	କିଟିପୁର ଘ.ନଂ- ୪୬-୮୪	୧୮୯	୫୩	୩୨	୨୭୪	୬୮.୯୮	୧୯.୩୪	୧୧.୬୮	ଅନୁସୂଚିତ ଜନଜାତି	
୮	ସୁର୍ତ୍ତା ଘ.ନଂ- ୦-୫୧, ବେହେରାପାଲି- ୧-୪୯	୧୬୪	୮୩	୨୧୨	୪୫୯	୩୫.୬୩	୧୮.୦୮	୪୬.୧୯	ଅନୁସୂଚିତ ଜାତି ମହିଳା	
୯	ବଲାରଙ୍ଗା -୦-୫୯, ଭେଜରାଡ଼ିହି ୧- ୨୭	୨୧୯	୩୨୮	୨୫	୫୭୨	୩୮.୨୯	୫୭.୩୪	୪.୩୬	ଅନୁସୂଚିତ ଜନଜାତି ମହିଳା	
୧୦	କେଶାପାଲି ଘ.ନଂ- ୫୬-୧୧୨, ୨୦୬- ୨୧୦	୧୦୩	୪୨୩	୧୬୮	୬୯୪	୧୪.୮୪	୬୦.୯୫	୨୪.୨୧	ଅଣସଂରକ୍ଷିତ	
୧୧	କେଶାପାଲି, (ମାଟିଖାଇ) ଘ.ନଂ- ୨୪୦- ୨୪୮, ୨୫୪-୨୫୬, ୧୧୩-୧୨୨	୧୧୯	୨୯୩	୧୨୪	୫୩୬	୨୨.୨୦	୫୪.୬୬	୨୩.୧୩	ଅଣସଂରକ୍ଷିତ	
୧୨	କେଶାପାଲି, କାକୁଡ଼ିପାଲି ଘ.ନଂ- ୧୬୩- ୨୦୫, ୨୬୯-୨୭୨	୩୮	୨୩୦	୦	୨୬୮	୧୪.୧୮	୮୫.୮୨	୦.୦୦	ଅଣସଂରକ୍ଷିତ	
ମୋଟ		୧୭୯୮	୨୧୨୦	୧୩୯୦	୫୩୦୮	୩୩.୮୬	୩୯.୯୪	୨୬.୧୯		

  
ଜିଲ୍ଲାପାଳ, ସମ୍ବଲପୁର

ଫର୍ମ ନଂ ୧୩  
| ନାୟନ ୩(୩) ଦ୍ରଷ୍ଟବ୍ୟ |

ଗ୍ରାମ ଶାସନର ଖର୍ଚ୍ଚ ଗୁଡ଼ିକର ବିଭାଜନ ଏବଂ ସଂରକ୍ଷଣ ତୁଟାନ୍ତି ବିବରଣୀ

ଗ୍ରାମ ଶାସନର ନାମ :-  
ବୁକ ର ନାମ :-  
ଜିଲ୍ଲାର ନାମ :-

ବରଗଣା  
ମାନେଶ୍ୱର  
ସମ୍ବଲପୁର

ସମୁଦାୟ ଖର୍ଚ୍ଚ ସଂଖ୍ୟା :- 16  
ସଂରକ୍ଷଣ କରାଯାଇଥିବା ଛାଡ଼ି

ଶ୍ରେଣୀ	ପୁରୁଷ	ସ୍ତ୍ରୀ	ମୋଟ
ଅନୁସୂଚିତ ଜାତି	୨	୩	୫
ଅନୁସୂଚିତ ଜନଜାତି	୧	୨	୩
ପଞ୍ଚୁଆବର୍ଗ	୦	୦	୦
ଅଣସଂରକ୍ଷିତ	୫	୩	୮
ମୋଟ	୮	୮	୧୬

ଖର୍ଚ୍ଚର ସଂଖ୍ୟା	ଖର୍ଚ୍ଚର ପରିସର ଗ୍ରାମର ନାମ ଘର/ ସଂଖ୍ୟା	ଜନସଂଖ୍ୟା				ସମୁଦାୟ ସଂଖ୍ୟାର ପ୍ରତିଶତକତା			ସଂରକ୍ଷଣ କରାଯାଇଛି କି? ଯଦି ହୋଇଥାଏ ତାର ଶ୍ରେଣୀ ବିଭାଗ	ମତବ୍ୟ
		ଅନୁସୂଚିତ ଜାତି	ଅନୁସୂଚିତ ଜନଜାତି	ଅନ୍ୟାନ୍ୟ	ମୋଟ	ଅନୁସୂଚିତ ଜାତି	ଅନୁସୂଚିତ ଜନଜାତି	ଅନ୍ୟାନ୍ୟ		
1	2	3	4	5	6	7	8	9	10	11
୧	ରଠିଆପାଲି ଘ.ନଂ-୧-୮୧	୨୬୦	୩୧	୧୩୨	୪୨୩	୬୧.୪୭	୭.୩୩	୩୧.୨୧	ମହିଳା	
୨	ହଲଦି ଘ.ନଂ-୧-୮୨	୨୦୫	୮୭	୨୦୩	୪୯୫	୪୧.୪୧	୧୭.୫୮	୪୧.୦୧	ଅଣସଂରକ୍ଷିତ	
୩	ବାଉଁଶରା ଘ.ନଂ-୧-୨୩, ୨୧-୨୯	୧୦୦	୨୦	୬୧	୧୮୧	୫୫.୨୫	୧୧.୦୫	୩୩.୭୦	ଅନୁସୂଚିତ ଜାତି ମହିଳା	
୪	ବାଉଁଶରା ଘ.ନଂ-୨୪-୬୦	୧୬୯	୯୫	୫୩	୩୧୭	୫୩.୩୧	୨୯.୯୭	୧୬.୭୨	ଅନୁସୂଚିତ ଜନଜାତି ମହିଳା	
୫	ବାଉଁଶରା ଘ.ନଂ-୭୦-୧୨୯	୧୯୪	୮୨	୧୩୩	୪୦୯	୪୭.୪୩	୨୦.୦୫	୩୨.୫୨	ଅନୁସୂଚିତ ଜାତି	
୬	ବରଗଣା ଘ.ନଂ-୨୧୮-୨୬୨	୧୬୮	୪୦	୯୦	୨୯୮	୫୬.୩୮	୧୩.୪୨	୩୦.୨୦	ମହିଳା	
୭	ବରଗଣା ଘ.ନଂ-୧-୨୪, ୧୭୪-୨୧୭	୨୨୯	୫୦	୨୦୦	୪୭୯	୪୭.୮୧	୧୦.୪୪	୪୧.୭୫	ଅନୁସୂଚିତ ଜାତି ମହିଳା	
୮	ବରଗଣା ଘ.ନଂ- ୨୫-୪୨	୮୦	୫୦	୨୭୪	୪୦୪	୧୯.୮୦	୧୨.୩୮	୬୭.୮୨	ଅଣସଂରକ୍ଷିତ	
୯	ବରଗଣା ଘ.ନଂ-୪୩-୧୨୫	୧୪୮	୭୭	୨୫୬	୪୮୧	୩୦.୭୭	୧୬.୦୧	୫୩.୨୨	ମହିଳା	
୧୦	ଛନ୍ଦାନପାଲି ଘ.ନଂ-୧-୬୧	୨୦୦	୫୭	୧୫୧	୪୦୮	୪୯.୦୨	୧୩.୯୭	୩୬.୦୧	ଅନୁସୂଚିତ ଜାତି	
୧୧	ସାଲେସିଂ ଘ.ନଂ-୧-୨୧, ୬୪-୭୯	୮୮	୧୧୨	୧୦୩	୩୦୩	୨୯.୦୪	୩୬.୯୬	୩୩.୯୯	ଅନୁସୂଚିତ ଜନଜାତି	
୧୨	ସାଲେସିଂ ଘ.ନଂ-୨୨-୬୩, ୮୦-୯୫	୯୮	୨୩୦	୫୬	୩୮୪	୨୫.୫୨	୫୯.୯୦	୧୪.୫୮	ଅଣସଂରକ୍ଷିତ	
୧୩	ସାଲେସିଂ ଘ.ନଂ-୯୬-୧୮୭	୭୬	୩୫୫	୩୧	୪୬୨	୧୬.୪୫	୭୬.୮୪	୬.୭୧	ଅଣସଂରକ୍ଷିତ	
୧୪	ଗାୟକପାଲି ଘ.ନଂ-୧-୭୯	୯୫	୫୦	୮୦	୨୨୫	୪୨.୨୨	୨୨.୨୨	୩୫.୫୬	ଅନୁସୂଚିତ ଜନଜାତି ମହିଳା	
୧୫	ଭାରତୋଲ ଘ.ନଂ-୧-୪୬	୨୧	୧୭୩	୪୨	୨୩୬	୮.୯୦	୭୩.୩୧	୧୭.୮୦	ଅଣସଂରକ୍ଷିତ	
୧୬	ଚେରୁଲିକୁର୍ତ୍ତା ଘ.ନଂ-୧-୬୯	୨୧୪	୧୭୧	୧୧୬	୫୦୧	୪୨.୭୧	୩୪.୧୩	୨୩.୧୫	ଅନୁସୂଚିତ ଜାତି ମହିଳା	
ମୋଟ		୨୩୫୫	୧୬୮୦	୧୯୮୧	୬୦୧୬	୩୯.୦୪	୨୭.୯୭	୩୨.୯୮		

ଫର୍ମ ନଂ ୧୩  
| ନାୟକ ଗ(ଗା) ଦ୍ରଷ୍ଟବ୍ୟ |

ଗ୍ରାମ ଶାସନର ଖର୍ଚ୍ଚ ଗୁଡ଼ିକର ବିଭାଜନ ଏବଂ ସଂରକ୍ଷଣ ତୁଚ୍ଛାଣି ବିବରଣୀ

ଗ୍ରାମ ଶାସନର ନାମ :-  
ବୁକ୍ କ ନାମ :-  
ଜିଲ୍ଲାର ନାମ :-

ପରମାଣପୁର  
ମାନେଶ୍ୱର  
ସମ୍ବଲପୁର

ସମୁଦାୟ ଖର୍ଚ୍ଚ ସଂଖ୍ୟା :- 11  
ସଂରକ୍ଷଣ କରାଯାଇଥିବା ସ୍ଥିତି

ଶ୍ରେଣୀ	ପୁରୁଷ	ସ୍ତ୍ରୀ	ମୋଟ
ଅନୁସୂଚିତ ଜାତି	୧	୧	୨
ଅନୁସୂଚିତ ଜନଜାତି	୧	୧	୨
ପଛୁଆବର୍ଗ	୦	୧	୧
ଅଣସଂରକ୍ଷିତ	୩	୩	୬
ମୋଟ	୫	୬	୧୧

ଖର୍ଚ୍ଚର ସଂଖ୍ୟା	ଖର୍ଚ୍ଚର ପରିସର ଗ୍ରାମର ନାମ ଘର/ ସଂଖ୍ୟା	ଜନସଂଖ୍ୟା				ସମୁଦାୟ ସଂଖ୍ୟାର ପ୍ରତିଶତକତା			ସଂରକ୍ଷଣ କରାଯାଇଛି କି? ଯଦି ହୋଇଥାଏ ତାର ଶ୍ରେଣୀ ବିଭାଗ	ମତବ୍ୟ
		ଅନୁସୂଚିତ ଜାତି	ଅନୁସୂଚିତ ଜନଜାତି	ଅନ୍ୟାନ୍ୟ	ମୋଟ	ଅନୁସୂଚିତ ଜାତି	ଅନୁସୂଚିତ ଜନଜାତି	ଅନ୍ୟାନ୍ୟ		
1	2	3	4	5	6	7	8	9	10	11
୧	ପରମାଣପୁର ଅଂଶ ଘ.ନଂ- ୧-୫୬, ୨୦୪-୨୨୮	୩୫	୪୩	୨୮୬	୩୬୪	୯.୬୨	୧୧.୮୧	୭୮.୫୭	ମହିଳା	
୨	ପରମାଣପୁର ଅଂଶ ଘ.ନଂ- ୫୭-୯୮	୧୫	୧୮	୧୯୭	୨୩୦	୬.୫୨	୭.୮୩	୮୫.୬୫	ଅଣସଂରକ୍ଷିତ	
୩	ପରମାଣପୁର ଅଂଶ ଘ.ନଂ- ୧୫୭-୧୮୮	୨୨	୦	୨୦୯	୨୩୧	୯.୫୨	୦.୦୦	୯୦.୪୮	ମହିଳା	
୪	ପରମାଣପୁର ଅଂଶ ଘ.ନଂ- ୯୫-୧୫୬	୦	୦	୩୭୮	୩୭୮	୦.୦୦	୦.୦୦	୧୦୦.୦୦	ପଛୁଆ ବର୍ଗ ମହିଳା	
୫	ପରମାଣପୁର ଅଂଶ ଘ.ନଂ- ୧୮୯-୨୦୩	୧୫୦	୦	୭୧	୨୧୧	୬୬.୩୫	୦.୦୦	୩୩.୬୫	ଅନୁସୂଚିତ ଜାତି ମହିଳା	
୬	ପରମାଣପୁର ଅଂଶ ଘ.ନଂ- ୧-୫୨	୧୯୩	୬୫	୨୦୫	୪୬୩	୪୧.୭୭	୧୩.୮୫	୪୫.୩୭	ଅନୁସୂଚିତ ଜାତି	
୭	ପରମାଣପୁର ଅଂଶ ଘ.ନଂ- ୫୩-୯୦	୦	୨୦୬	୩୫	୨୪୦	୦.୦୦	୮୫.୮୩	୧୫.୧୭	ଅଣସଂରକ୍ଷିତ	
୮	ପରମାଣପୁର ଅଂଶ ଘ.ନଂ- ୯୧-୧୫୫	୯୬	୯୮	୨୨୫	୪୧୯	୨୨.୯୭	୨୩.୫୫	୫୩.୫୮	ଅନୁସୂଚିତ ଜନଜାତି ମହିଳା	
୯	ପରମାଣପୁର ଅଂଶ ଘ.ନଂ- ୧୫୬-୨୦୧	୮୮	୩୫	୨୯୦	୪୧୩	୨୧.୩୧	୮.୫୬	୭୦.୨୨	ମହିଳା	
୧୦	ପରମାଣପୁର ଅଂଶ ଘ.ନଂ- ୨୦୨-୨୨୮	୦	୨୯୭	୧୩୯	୪୩୬	୦.୦୦	୬୮.୧୨	୩୧.୮୮	ଅଣସଂରକ୍ଷିତ	
୧୧	କୁଲୁବାହାଲ ଅଂଶ ଘ.ନଂ- ୧-୬୧	୭୧	୮୫	୨୨୬	୩୮୧	୧୮.୬୫	୨୨.୦୫	୫୯.୩୨	ଅନୁସୂଚିତ ଜନଜାତି	
ମୋଟ		୬୬୦	୮୫୫	୨୨୫୯	୩୬୭୪	୧୭.୫୩	୨୨.୫୫	୬୦.୦୨		

ଫର୍ମ ନଂ ୧୩  
| ନାୟକ ୩(୩) ଦ୍ରଷ୍ୟା |

ଗ୍ରାମ ଶାସନର ଖର୍ଚ୍ଚ ଗୁଡ଼ିକର ବିଭାଜନ ଏବଂ ସଂରକ୍ଷଣ ତୁଚ୍ଚାନ୍ତ ବିବରଣୀ

ଗ୍ରାମ ଶାସନର ନାମ :-

ନୂଆଡିହୁରା

ସମୁଦାୟ ଖର୍ଚ୍ଚ ସଂଖ୍ୟା :- 14

ବ୍ଲକ୍ ନାମ :-

ମାନେଶ୍ୱର


ସଂରକ୍ଷଣ କରାଯାଇଥିବା ଛାଡ଼ି

ଜିଲ୍ଲାର ନାମ :-

ସମ୍ବଲପୁର

ଶ୍ରେଣୀ	ପୁରୁଷ	ସ୍ତ୍ରୀ	ମୋଟ
ଅନୁସୂଚିତ ଜାତି	୨	୨	୪
ଅନୁସୂଚିତ ଜନଜାତି	୧	୨	୩
ପଛୁଆବର୍ଗ	୦	୦	୦
ଅଣସଂରକ୍ଷିତ	୪	୩	୭
ମୋଟ	୭	୭	୧୪

ଖର୍ଚ୍ଚର ସଂଖ୍ୟା	ଖର୍ଚ୍ଚର ପରିସର ଗ୍ରାମର ନାମ ଘର/ ସଂଖ୍ୟା	ଜନସଂଖ୍ୟା				ସମୁଦାୟ ସଂଖ୍ୟାର ପ୍ରତିଶତକତା			ସଂରକ୍ଷଣ କରାଯାଇଛି କି? ଯଦି ହୋଇଥାଏ ତାର ଶ୍ରେଣୀ ବିଭାଗ	ମତବ୍ୟ
		ଅନୁସୂଚିତ ଜାତି	ଅନୁସୂଚିତ ଜନଜାତି	ଅନ୍ୟାନ୍ୟ	ମୋଟ	ଅନୁସୂଚିତ ଜାତି	ଅନୁସୂଚିତ ଜନଜାତି	ଅନ୍ୟାନ୍ୟ		
1	2	3	4	5	6	7	8	9	10	11
୧	କୁଦୋପାଳି ଆଶିକ ଘ.ନଂ- ୮, ୧୦-୨୫, ୨୭-୪୩, ୨୧, ୨୩-୨୪, ୮୯	୧୨୪	୧୦	୧୧୪	୨୮୮	୫୭.୯୪	୩.୪୭	୩୯.୫୮	ଅନୁସୂଚିତ ଜାତି ମହିଳା	
୨	କୁଦୋପାଳି ଆଶିକ ଘ.ନଂ- ୧୯, ୩୪, ୩୬, ୪୪-୬୨	୩୯	୦	୨୫୨	୨୯୧	୧୩.୪୦	୦.୦୦	୮୬.୬୦	ଅନୁସୂଚିତ ଜାତି	
୩	ସୋଲପାଳି ଘ.ନଂ- ୧-୯, ୨୧-୩୩, ୩୫-୫୯, ୬୧, ୮୩, ୮୫ ସମଗ୍ର	୫୩	୧୧୪	୧୪୯	୩୧୬	୧୬.୭୭	୩୬.୦୮	୪୭.୧୫	ଅନୁସୂଚିତ ଜନଜାତି ମହିଳା	
୪	ରସିଆପାଳି ଆଶିକ ଘ.ନଂ- ୧-୧୩, ୧୫-୨୪, ୨୬-୪୦, ୪୨-୬୩	୨୪୬	୪୦	୧୧୦	୩୯୬	୬୨.୧୨	୧୦.୧୦	୨୭.୭୮	ମହିଳା	
୫	ରସିଆପାଳି ଆଶିକ ଘ.ନଂ- ୨, ୨୫, ୩୨, ୬୪-୬୫, ୬୭-୯୧, ୯୩-୯୪, ୯୯-୧୧୪	୪୯	୦	୨୩୧	୨୮୦	୧୭.୫୦	୦.୦୦	୮୨.୫୦	ଅନୁସୂଚିତ ଜାତି ମହିଳା	
୬	ନୂଆଁ ଡିହୁରା ଆଶିକ ଘ.ନଂ- ୨୬-୪୩, ୪୫-୪୬, ୮୦-୮୨	୦	୭୦	୪୭	୧୧୭	୦.୦୦	୫୯.୮୩	୪୦.୧୭	ଅଣସଂରକ୍ଷିତ	
୭	ନୂଆଁ ଡିହୁରା ଆଶିକ ଘ.ନଂ- ୩-୮, ୧୧, ୪୭-୭୯, ୯୨	୨୩୬	୦	୫୧	୨୮୭	୮୨.୨୩	୦.୦୦	୧୭.୭୭	ମହିଳା	
୮	ହଳଦାବାହାଲ ଘ.ନଂ- ୮, ୧୨୬, ୧୭୧, ୧୭୪-୧୮୧ ସମଗ୍ର	୦	୧୭୮	୧୧୮	୨୯୬	୦.୦୦	୬୦.୧୪	୩୯.୮୬	ଅଣସଂରକ୍ଷିତ	
୯	ନୂଆଁ ମୁରା ଆଶିକ ଘ.ନଂ- ୧, ୩୨-୩୩, ୩୫-୩୯, ୪୧-୪୩, ୬୦, ୬୬-୬୭	୨୯୨	୭୫	୬୬	୪୩୩	୬୭.୪୪	୧୭.୩୨	୧୫.୨୪	ଅନୁସୂଚିତ ଜନଜାତି	
୧୦	ନୂଆଁ ମୁରା ଆଶିକ ଘ.ନଂ- ୧୮, ୨୦, ୨୧, ୩୦, ୫୨-୫୩	୦	୨୬	୩୦୩	୩୨୯	୦.୦୦	୭.୯୦	୯୨.୧୦	ମହିଳା	
୧୧	ନୂଆଁ ମୁରା ଆଶିକ ଘ.ନଂ- ୧-୬୨, ୯୭, ୧୨୬, ୧୩୧, ୨୧୪	୧୪	୩୪	୨୫୨	୩୦୦	୪.୬୬	୧୧.୩୩	୮୪.୦୦	ଅନୁସୂଚିତ ଜନଜାତି ମହିଳା	
୧୨	ନୂଆଁ ମୁରା ଆଶିକ ଘ.ନଂ- ୧, ୨୩-୩୦, ୫୫, ୫୭, ୫୯-୬୧, ୬୬-୬୮	୨୧	୨୪	୨୫୪	୨୯୯	୭.୦୨	୮.୦୩	୮୪.୯୫	ଅଣସଂରକ୍ଷିତ	
୧୩	କଲମି ଘ.ନଂ- ୧-୭୫, ୧୩୯ ସମଗ୍ର	୮୬	୨୫୫	୧୩୧	୪୭୨	୧୮.୨୨	୫୪.୦୩	୨୭.୭୫	ଅନୁସୂଚିତ ଜାତି	
୧୪	ହଳଦା ଘ.ନଂ- ୧, ୭୬-୧୨୫, ୧୭୩ ସମଗ୍ର	୧୨	୮	୩୫୬	୩୭୬	୩.୧୯	୨.୧୩	୯୪.୬୮	ଅଣସଂରକ୍ଷିତ	
ମୋଟ		୧୨୧୨	୮୩୪	୨୪୩୪	୪୪୮୦	୨୭.୦୫	୧୮.୬୨	୫୪.୩୩		

  
ଜିଲ୍ଲାପାଳ, ସମ୍ବଲପୁର



ଫର୍ମ ନଂ ୧୩  
| ନାୟକ ୩(୩) ଦ୍ରଷ୍ଟବ୍ୟ |

ଗ୍ରାମ ଶାସନର ଖର୍ଚ୍ଚ ଗୁଡ଼ିକର ବିଭାଜନ ଏବଂ ସଂରକ୍ଷଣ ରୁଚାନ୍ତି ବିବରଣୀ

ଗ୍ରାମ ଶାସନର ନାମ :-  
ବୁକ୍ ନାମ :-  
ଜିଲ୍ଲାର ନାମ :-

ଧନା  
ମାନେଶ୍ୱର  
ସମ୍ବଲପୁର

ସମୁଦାୟ ଖର୍ଚ୍ଚ ସଂଖ୍ୟା :- 12  
ସଂରକ୍ଷଣ କରାଯାଇଥିବା ପ୍ରକାର

ଶ୍ରେଣୀ	ପୁରୁଷ	ସ୍ତ୍ରୀ	ମୋଟ
ଅନୁସୂଚିତ ଜାତି	୨	୨	୪
ଅନୁସୂଚିତ ଜନଜାତି	୧	୧	୨
ପଞ୍ଚୁଆବର୍ଗ	୦	୦	୦
ଅଣସଂରକ୍ଷିତ	୩	୩	୬
ମୋଟ	୬	୬	୧୨

ଖର୍ଚ୍ଚର ସଂଖ୍ୟା	ଖର୍ଚ୍ଚର ପରିସର		ଜନସଂଖ୍ୟା				ସମୁଦାୟ ସଂଖ୍ୟାର ପ୍ରତିଶତକତା			ସଂରକ୍ଷଣ କରାଯାଇଛି କି? ଯଦି ହୋଇଥାଏ ତାର ଶ୍ରେଣୀ ବିଭାଗ	ମତବ୍ୟ
	ଗ୍ରାମର ନାମ ଘର/ ସଂଖ୍ୟା	ଅନୁସୂଚିତ ଜାତି	ଅନୁସୂଚିତ ଜନଜାତି	ଅନ୍ୟାନ୍ୟ	ମୋଟ	ଅନୁସୂଚିତ ଜାତି	ଅନୁସୂଚିତ ଜନଜାତି	ଅନ୍ୟାନ୍ୟ			
1	2	3	4	5	6	7	8	9	10	11	
୧	ଧନା ଅଂଶ ଘ.ନଂ- ୧-୧୦୩, ୧୧୫, ୧୧୮, ୧୨୧, ୧୨୭, ୨୨୮, ୧୪୦, ୧୭୮	୨୨୪	୨	୨୪୧	୪୬୭	୪୭.୯୭	୦.୪୩	୫୧.୬୧	ମହିଳା		
୨	ଧନା ଅଂଶ ଘ.ନଂ- ୧୫୭-୧୬୦	୨୩୦	୧୨	୭୪	୩୧୬	୭୨.୭୮	୩.୮୦	୨୩.୪୨	ଅନୁସୂଚିତ ଜାତି ମହିଳା		
୩	ଧନା ଅଂଶ ଘ.ନଂ- ୧୫୭-୧୬୦, ୧୬୧, ୧୯୪	୨୪୪	୫	୧୯	୨୬୮	୯୧.୦୪	୧.୮୭	୭.୦୯	ଅନୁସୂଚିତ ଜାତି		
୪	ଧନା ଅଂଶ ଘ.ନଂ- ୧୦୪, ୧୦୫, ୨୮, ୮୮, ୧୫୬-୧୬୯	୭୯	୪୫	୨୧୧	୩୩୫	୨୩.୫୮	୧୩.୪୩	୬୨.୯୯	ଅଣସଂରକ୍ଷିତ		
୫	ଧନା ଅଂଶ ଘ.ନଂ- ୯୬-୧୦୧, ୧୦୧, ୧୦୩, ୨୦୩-୨୧୬	୧୫୨	୧୦୫	୧୬୭	୪୨୪	୩୫.୮୫	୨୪.୬୬	୩୯.୩୯	ଅନୁସୂଚିତ ଜନଜାତି ମହିଳା		
୬	ଧନା ଅଂଶ ଘ.ନଂ- ୬୫-୬୭, ୯୧-୯୫, ୨୧୭-୨୨୩	୧୪୯	୧୦୩	୧୮୫	୪୩୭	୩୪.୧୦	୨୩.୫୭	୪୨.୩୩	ମହିଳା		
୭	ଶିଖା ଅଂଶ ଘ.ନଂ- ୧-୪୭, ୧୨୬	୧୦୭	୮୧	୫୪	୨୪୨	୪୪.୨୧	୩୩.୪୭	୨୨.୩୧	ଅନୁସୂଚିତ ଜାତି ମହିଳା		
୮	ଶିଖା ଅଂଶ ଘ.ନଂ- ୫୫-୧୦୧, ୧୨୭-୧୩୦, ୧୩୨	୩୯୬	୦	୯୦	୪୮୬	୮୧.୪୮	୦.୦୦	୧୮.୫୨	ଅଣସଂରକ୍ଷିତ		
୯	ଶିଖା ଅଂଶ ଘ.ନଂ- ୪୮-୫୪, ୧୦୨-୧୨୨	୦	୧୩୭	୯୨	୨୨୯	୦.୦୦	୫୯.୮୩	୪୦.୧୭	ଅନୁସୂଚିତ ଜନଜାତି		
୧୦	ନୂଆଁ ଗାଁ ଅଂଶ ଘ.ନଂ- ୧-୩୭, ୧୨୭	୧୧୩	୧୪	୧୩୪	୨୬୧	୪୩.୩୦	୫.୩୬	୫୧.୩୪	ମହିଳା		
୧୧	ଗରପାଲି ଅଂଶ ଘ.ନଂ- ୧-୪୫, ୧୧୧, ୧୧୨	୬୧	୦	୨୫୪	୩୧୫	୧୯.୩୭	୦.୦୦	୮୦.୬୩	ଅଣସଂରକ୍ଷିତ		
୧୨	ଅଇଁଲପାଲି ଅଂଶ ଘ.ନଂ- ୧-୪୯, ୧୩୨	୧୧୦	୧୪୨	୧୫୯	୪୧୧	୨୬.୭୬	୩୪.୫୫	୩୮.୬୯	ଅନୁସୂଚିତ ଜାତି		
ମୋଟ		୧୮୬୫	୬୪୬	୧୬୮୦	୪୧୯୧	୪୪.୫୦	୧୫.୪୧	୪୦.୦୯			

ଜିଲ୍ଲାପାଳ, ସମ୍ବଲପୁର