



OFFICE OF THE DISTRICT MAGISTRATE & COLLECTOR : SAMBALPUR
Tel.No : 0663-2410048 (Gram Panchayat Section) E-Mail : dpo.od-sam@nic.in
No. 508/GP Dated 08.10.2021

To,

The Project Director, DRDA, Sambalpur
All Sub-Collectors,
All Block Development Officers
All Tahasildars

Sub-

Publication of Draft Statement on reservation of Panchayat Samiti members and Chairpersons of Panchayat Samities under Sambalpur District in connection to General Election to PRIs-2022.

Sir/Madam,

I am to enclose herewith the draft statement of division of Panchayat Samiti Constituencies and reservation statement of Panchayat Samiti members in Form No. 19 along with Notice in Form No. 20 under Rule 7 of the Odisha Panchayat Samiti Election Rules, 1991 and draft reservation statement of Chairpersons of Panchayat Samities along with Notice No. 507 IGP dated 08.10.21 under the provision of Panchayat Samiti Act, 1959 for Publication in Notice Board of your respective Office for inviting objections and suggestions from all persons interested within the stipulated period. The Block Development Officers are requested to make necessary arrangements for wide publications at Block Head quarters as well as at all Grama Panchayats under their jurisdiction and report compliance immediately.

Yours faithfully,


Encl: As above.


Collector, Sambalpur.

Memo No. 509 /GP Dtd. 08.10.2021

Copy to District Panchayat Officer, Sambalpur with a request to publish the above notice in the Notice Board of Collectorate, Sambalpur for information of general public.


Copy to Commissioner, SMC, Sambalpur/ Executive Officer, Kuchinda NAC/ Redhakhhol NAC with a request to publish the above notice in their respective office Notice Board.


Collector, Sambalpur

Memo No. 510 /GP Dtd. 08.10.2021

Copy to Director, Panchayati Raj, PR & DW Deptt. for information with reference to letter No.17137 dtd.04.10.2021 of Govt. In PR & DW Deptt. Odisha Bhubaneswar.

Copy to Secretary State Election Commission, Odisha Bhubaneswar for information and necessary action with reference to letter No.17137 dtd.04.10.2021 of Govt. In PR & DW Deptt. Odisha Bhubaneswar.


Collector, Sambalpur


FORM No. 20

(See Rules 7-B)

NOTICE

Notice is hereby given that a statement showing the number of Constituencies, extent of each Constituency and status of each Constituency for such reservation has been prepared in accordance with the provisions of the Odisha Panchayat Samiti Act, 1959 and copy thereof is available for inspection at Office Notice Board of Collector/ Project Director, DRDA/ Commissioner, SMC /Sub-Collectors / BDOs/ Tahasildars of Sambalpur District / Executive Officer, NAC Kuchinda / Redhakhhol / all Gram Panchayat Offices.

Objections or suggestions in this regard may be filed in the office of the undersigned or may be sent by post so as to reach not later than 16.10.2021. The objections or suggestions may also be sent through the official e-mail Id. Of District Panchayat Officer, Sambalpur i.e. dpo.od-sam@nic.in within stipulated date.


COLLECTOR, SAMBALPUR


FORM No. 19
(See Rules 7-B, 7-D, 8-F)
Draft List / Statement of Constituencies

Name of the Bloc ଧନକଉଡ଼ା
District: ସମଲପୁର

Total number of Constituencies 9
Constituencies reserved for

Category	Men	Women	Total
S.C.	1	1	2
S.T.	1	1	2
B.C.	0	0	0
U.R.	2	3	5
Total	4	5	9

Sl. No.	Name of the Constituency	Extent of the Constituency	Population				Percentage to the total population of the Constituency		If reserved, for which category.	Remarks
			S.C.	S.T.	Other	Total	S.C.	S.T.		
1	2	3	4	5	6	7	8	9	10	11
୧	କନଖିଣ୍ଡା	ସମଗ୍ର	୧୨୭୧	୧୮୫୯	୨୧୯୬	୫୩୨୬	୨୩.୮୬	୫୭.୮୮	ମହିଳା	
୨	କର୍ତ୍ତୋଳା	ସମଗ୍ର	୨୮୯୯	୮୪୭	୩୮୦୬	୭୫୫୨	୩୮.୩୯	୭୬.୧୭	ଅନୁସୂଚିତ ଜାତି ମହିଳା	
୩	କଲମାଟି	ସମଗ୍ର	୩୦୧୬	୧୨୩୭	୫୦୭୮	୯୩୩୧	୩୨.୩୨	୫୯.୩୯	ଅନୁସୂଚିତ ଜାତି	
୪	କିଲାସମା	ସମଗ୍ର	୧୬୫୪	୩୬୧୨	୨୨୨୫	୭୫୯୧	୨୨.୦୮	୭୪.୩୪	ଅନୁସୂଚିତ ଜନଜାତି ମହିଳା	
୫	କୁଗୁଣ୍ଡେରପୁର	ସମଗ୍ର	୫୪୪	୬୪୨	୭୫୫	୧୯୪୧	୨୮.୦୩	୭୨.୦୫	ଅଣସଂରକ୍ଷିତ	
୬	ଡାଲବ	ସମଗ୍ର	୧୪୫୫	୪୭୬୯	୨୦୯୮	୮୩୨୨	୧୭.୪୮	୬୯.୩୫	ଅନୁସୂଚିତ ଜନଜାତି	
୭	ବସନ୍ତପୁର	ସମଗ୍ର	୧୭୧୯	୧୩୭୩	୨୭୬୩	୫୮୫୫	୨୯.୩୬	୬୨.୨୧	ମହିଳା	
୮	ବିଶାଳଖିଣ୍ଡା	ସମଗ୍ର	୧୫୦୯	୨୧୩୮	୨୨୯୮	୫୯୪୫	୨୫.୩୮	୬୫.୬୭	ଅଣସଂରକ୍ଷିତ	
୯	ଶାସନ	ସମଗ୍ର	୧୭୮୬	୧୭୧୫	୨୯୪୨	୬୪୪୩	୨୭.୭୨	୬୦.୭୧	ମହିଳା	
	ମୋଟ		୧୫୮୫୩	୧୮୧୯୨	୨୪୧୬୧	୫୮୨୦୬	୨୭.୨୪	୩୧.୨୫		


ଜିଲ୍ଲାପାଳ, ସମଲପୁର

FORM No. 19
(See Rules 7-B, 7-D, 8-F)
Draft List / Statement of Constituencies

Name of the Block ମାନ୍ଦେଶ୍ୱର
District: ସମ୍ବଲପୁର

Total number of Constituencies 12
Constituencies reserved for

Category	Men	Women	Total
S.C.	1	2	3
S.T.	1	2	3
B.C.	0	0	0
U.R.	4	2	6
Total	6	6	12

Sl. No.	Name of the Constituency	Extent of the Constituency	Population				Percentage to the total population of the Constituency		If reserved, for which category.	Remarks
			S.C.	S.T.	Other	Total	S.C.	S.T.		
1	2	3	4	5	6	7	8	9	10	11
୧	ଡକରା	ସମଗ୍ର	୮୪୭	୨୨୭୮	୧୫୭୧	୪୬୯୬	୧୮.୦୪	୪୮.୫୧	ମହିଳା	
୨	ଚରଲା	ସମଗ୍ର	୧୭୪୫	୩୮୪୭	୩୬୯୮	୯୨୯୦	୧୮.୭୮	୪୧.୪୧	ଅଣସଂରକ୍ଷିତ	
୩	ଦେଓଗାଁ	ସମଗ୍ର	୧୩୪୧	୧୭୪୨	୬୯୭	୩୭୮୦	୩୫.୪୮	୪୬.୦୮	ଅନୁସୂଚିତ ଜନଜାତି ମହିଳା	
୪	ଧମା	ସମଗ୍ର	୧୮୬୫	୬୪୬	୧୬୮୦	୪୧୯୧	୪୪.୫	୧୫.୪୧	ମହିଳା	
୫	ନୂଆଁଡ଼ିହୁରା	ସମଗ୍ର	୧୨୧୨	୮୩୪	୨୪୩୪	୪୪୮୦	୨୭.୦୫	୧୮.୬୨	ଅଣସଂରକ୍ଷିତ	
୬	ପରମାଣପୁର	ସମଗ୍ର	୬୬୦	୮୪୫	୨୨୫୯	୩୭୬୪	୧୭.୫୩	୨୨.୪୫	ଅଣସଂରକ୍ଷିତ	
୭	ବଡ଼େମୁରା	ସମଗ୍ର	୧୭୯୮	୨୧୨୦	୧୩୯୦	୫୩୦୮	୩୩.୮୭	୩୯.୯୪	ଅନୁସୂଚିତ ଜାତି ମହିଳା	
୮	ବନ୍ଦୁଆପାଲି	ସମଗ୍ର	୧୧୮୯	୧୪୭୫	୧୨୨୫	୩୮୮୯	୩୦.୫୭	୩୭.୯୩	ଅନୁସୂଚିତ ଜନଜାତି	
୯	ବରଗାଁ	ସମଗ୍ର	୨୩୪୫	୧୬୮୦	୧୯୮୧	୬୦୦୬	୩୯.୦୪	୨୭.୯୭	ଅନୁସୂଚିତ ଜାତି	
୧୦	ଭିକମପୁର	ସମଗ୍ର	୯୦୫	୧୦୭୯	୧୬୨୭	୩୬୧୧	୨୫.୦୬	୨୯.୮୮	ଅଣସଂରକ୍ଷିତ	
୧୧	ସାହାସପୁର	ସମଗ୍ର	୨୩୫୦	୧୩୪୮	୨୩୨୧	୬୦୧୯	୩୯.୦୪	୨୨.୪୦	ଅନୁସୂଚିତ ଜାତି ମହିଳା	
୧୨	ହୁମା	ସମଗ୍ର	୧୩୧୬	୧୨୮୪	୧୬୭୫	୪୨୭୫	୩୦.୭୮	୩୦.୦୪	ଅନୁସୂଚିତ ଜନଜାତି ମହିଳା	
	ମୋଟ		୧୭୫୭୩	୧୯୧୭୮	୨୨୫୫୮	୫୯୩୦୯	୨୯.୬୩	୩୨.୩୪		

ଶ୍ରୀମତୀ
ଜିଲ୍ଲାପାଳ, ସମ୍ବଲପୁର

FORM No. 19
(See Rules 7-B, 7-D, 8-F)
Draft List / Statement of Constituencies

Name of the Bloc ଯୁଯୋମୁରା
 District: ସମଲପୁର

Total number of Constituencies 18
Constituencies reserved for

Category	Men	Women	Total
S.C.	1	1	2
S.T.	3	4	7
B.C.	0	0	0
U.R.	5	4	9
Total	9	9	18

Sl. No.	Name of the Constituency	Extent of the Constituency	Population				Percentage to the total population of the Constituency		If reserved, for which category.	Remarks
			S.C.	S.T.	Other	Total	S.C.	S.T.		
1	2	3	4	5	6	7	8	9	10	11
୧	କବରାପାଲି	ସମଗ୍ର	୫୭୧	୨୬୦୨	୧୩୭୮	୪୫୫୧	୧୨.୫୫	୫୭.୧୭	ଅନୁସୂଚିତ ଜନଜାତି ମହିଳା	
୨	କନ୍ଧାକୁଦ	ସମଗ୍ର	୩୭୦	୨୫୪୪	୮୪୬	୩୭୬୦	୯.୮୪	୬୭.୬୬	ମହିଳା	
୩	କୁକୁଡ଼ାପାଲି	ସମଗ୍ର	୧୫୩୭	୧୫୬୦	୨୫୯୩	୫୬୯୦	୨୭.୦୧	୨୭.୪୨	ଅନୁସୂଚିତ ଜାତି ମହିଳା	
୪	କେଶାପାଲି	ସମଗ୍ର	୫୬୦	୧୩୯୪	୧୧୨୭	୩୦୮୧	୧୮.୧୮	୪୫.୨୫	ଅଣସଂରକ୍ଷିତ	
୫	କଂସର	ସମଗ୍ର	୨୬୯	୩୫୭୮	୬୬୨	୪୫୦୯	୫.୯୭	୭୯.୩୫	ମହିଳା	
୬	ଗଡ଼ଲୋଇସିଂ	ସମଗ୍ର	୨୮୨	୨୩୬୦	୫୯୫	୩୨୩୭	୮.୭୧	୭୨.୯୧	ଅଣସଂରକ୍ଷିତ	
୭	ଘେନୁପାଲି	ସମଗ୍ର	୧୦୬୦	୨୬୭୬	୨୬୨୭	୬୩୬୩	୧୬.୬୬	୪୨.୦୬	ମହିଳା	
୮	ଛାମୁଣ୍ଡା	ସମଗ୍ର	୩୭୯	୩୦୨୫	୭୪୬	୪୧୫୦	୯.୧୩	୭୨.୮୯	ଅନୁସୂଚିତ ଜନଜାତି	
୯	ଜୟପୁର	ସମଗ୍ର	୭୦୦	୩୧୩୭	୧୮୪୧	୫୬୭୮	୧୨.୩୩	୫୫.୨୫	ଅଣସଂରକ୍ଷିତ	
୧୦	ଝାଙ୍କରପାଲି	ସମଗ୍ର	୧୨୦୫	୨୫୧୨	୨୦୧୨	୫୭୨୯	୨୧.୪୧	୪୨.୮୫	ଅନୁସୂଚିତ ଜନଜାତି ମହିଳା	
୧୧	ଟାମ୍ବରଗଡ଼	ସମଗ୍ର	୪୭୩	୨୦୪୨	୧୭୩୧	୪୨୪୬	୧୧.୧୪	୪୮.୦୯	ଅନୁସୂଚିତ ଜନଜାତି	
୧୨	ଡଙ୍ଗରପଡ଼ା	ସମଗ୍ର	୬୪୫	୨୮୫୭	୨୬୦୩	୬୧୦୫	୧୦.୫୭	୪୬.୮୦	ମହିଳା	
୧୩	ନୁଆଁ ବରଜାମାଳ	ସମଗ୍ର	୫୭୯	୨୬୮୩	୨୦୫୭	୫୩୧୯	୧୦.୮୯	୫୦.୪୪	ଅନୁସୂଚିତ ଜନଜାତି ମହିଳା	
୧୪	ବାହାମ	ସମଗ୍ର	୨୦୭୫	୧୩୭୭	୩୩୯୫	୬୮୪୭	୩୦.୩୧	୨୦.୧୧	ଅନୁସୂଚିତ ଜାତି	
୧୫	ବୀରସିଂଗଡ଼	ସମଗ୍ର	୬୭୫	୨୦୧୬	୨୦୯୪	୪୭୮୫	୧୪.୧୧	୪୨.୧୩	ଅନୁସୂଚିତ ଜନଜାତି	
୧୬	ମେଘପାଳ	ସମଗ୍ର	୬୮	୨୫୫୩	୫୮୯	୩୨୧୦	୨.୧୨	୭୯.୫୩	ଅନୁସୂଚିତ ଜନଜାତି ମହିଳା	
୧୭	ଯୁଯୋମୁରା	ସମଗ୍ର	୫୩୧	୧୩୬୦	୧୬୮୫	୩୫୭୬	୧୪.୮୫	୩୮.୦୩	ଅଣସଂରକ୍ଷିତ	
୧୮	ଲିପିଣ୍ଡା	ସମଗ୍ର	୪୭୮	୧୮୭୬	୯୧୬	୩୨୬୦	୧୪.୬୨	୫୭.୩୬	ଅଣସଂରକ୍ଷିତ	
	ମୋଟ		୧୨୪୫୭	୪୨୦୫୨	୨୯୪୯୭	୮୪୦୦୬	୧୪.୮୩	୫୦.୦୬		

ସ୍ୱାକ୍ଷର
 ଜିଲ୍ଲାପାଳ, ସମଲପୁର


FORM No. 19
(See Rules 7-B, 7-D, 8-F)
Draft List / Statement of Constituencies

Name of the Block: ରେଙ୍ଗାଲି
District: ସମ୍ବଲପୁର

Total number of Constituencies 16
Constituencies reserved for

Category	Men	Women	Total
SC	1	2	3
ST	2	3	5
BCC	0	0	0
UR	5	3	8
Total	8	8	16

Sl. No.	Name of the Constituency	Extent of the Constituency	Population				Percentage to the total population of the Constituency		If reserved, for which category.	Remarks
			S.C.	S.T.	Other	Total	S.C.	S.T.		
1	2	3	4	5	6	7	8	9	10	11
୧	କତରବଣା	ସମଗ୍ର	୧୭୦୭	୩୩୪୪	୩୯୩୪	୮୯୮୪	୧୮.୯୯	୩୭.୨୨	ମହିଳା	
୨	କିନାଲୋଇ	ସମଗ୍ର	୪୩୭	୨୮୦୭	୧୦୬୧	୪୩୦୫	୧୦.୧୫	୬୫.୨୦	ଅନୁସୂଚିତ ଜନଜାତି ମହିଳା	
୩	ଖିଣ୍ଡା	ସମଗ୍ର	୧୪୯୮	୧୩୨୫	୨୫୫୯	୫୩୮୨	୨୭.୮୩	୨୪.୬୨	ଅନୁସୂଚିତ ଜାତି ମହିଳା	
୪	ଘିଗାମୁରା	ସମଗ୍ର	୯୬୭	୩୩୦୨	୨୦୦୭	୬୨୭୬	୧୫.୪୧	୫୨.୬୧	ଅନୁସୂଚିତ ଜନଜାତି	
୫	ଜଙ୍ଗଲ	ସମଗ୍ର	୬୬୨	୨୬୮୬	୧୦୭୫	୪୪୨୩	୧୪.୯୭	୬୦.୭୩	ଅନୁସୂଚିତ ଜନଜାତି ମହିଳା	
୬	ଝାଙ୍କରପାଲି	ସମଗ୍ର	୯୧୮	୩୫୭୦	୧୯୦୨	୬୩୯୦	୧୪.୩୭	୫୫.୮୭	ଅନୁସୂଚିତ ଜନଜାତି	
୭	ଟାମ୍ବିରକୋଇ	ସମଗ୍ର	୮୧୯	୨୧୭୦	୧୬୩୬	୪୬୨୫	୧୭.୭୧	୪୬.୯୨	ଅଣସଂରକ୍ଷିତ	
୮	ଠେଲକୋଲୋଇ	ସମଗ୍ର	୯୫୬	୧୦୮୩	୨୬୭୩	୪୭୧୨	୨୦.୨୯	୨୨.୯୮	ମହିଳା	
୯	ଡବଡାବାହାଲ	ସମଗ୍ର	୮୪୩	୨୫୯୦	୧୦୯୫	୪୫୨୮	୧୮.୬୨	୫୭.୨୦	ଅଣସଂରକ୍ଷିତ	
୧୦	ନିଶାନଭଙ୍ଗା	ସମଗ୍ର	୯୯୫	୨୩୮୭	୨୩୩୯	୫୭୨୧	୧୭.୩୯	୪୧.୬୨	ମହିଳା	
୧୧	ବୋମାଲୋଇ	ସମଗ୍ର	୭୯୯	୩୧୨୪	୧୭୫୯	୫୬୮୨	୧୪.୦୬	୫୪.୯୮	ଅନୁସୂଚିତ ଜନଜାତି ମହିଳା	
୧୨	ରେଙ୍ଗାଲୋଇ	ସମଗ୍ର	୪୫୮	୧୪୮୭	୫୫୮	୨୫୦୩	୧୮.୩୦	୫୯.୪୧	ଅଣସଂରକ୍ଷିତ	
୧୩	ରେଙ୍ଗାଲି	ସମଗ୍ର	୧୩୦୮	୩୪୦୯	୬୧୫୦	୧୦୮୬୭	୧୨.୦୪	୩୧.୩୭	ଅଣସଂରକ୍ଷିତ	
୧୪	ଲଇଡା	ସମଗ୍ର	୨୨୨୮	୧୫୫୭	୨୬୧୯	୬୪୦୪	୩୪.୬୯	୨୪.୩୧	ଅନୁସୂଚିତ ଜାତି	
୧୫	ଲପଙ୍ଗା	ସମଗ୍ର	୧୫୧୬	୧୫୮୪	୩୧୭୭	୬୨୭୭	୨୪.୧୫	୨୫.୨୩	ଅଣସଂରକ୍ଷିତ	
୧୬	ସାଲଡ	ସମଗ୍ର	୧୫୨୦	୧୪୧୩	୨୦୭୬	୫୦୦୯	୩୦.୩୫	୨୮.୨୧	ଅନୁସୂଚିତ ଜାତି ମହିଳା	
	ମୋଟ		୧୭୬୩୦	୩୭୮୩୮	୩୬୬୨୦	୯୨୦୮୮	୧୯.୧୪	୪୧.୦୯		


ଜିଲ୍ଲାପାଳ, ସମ୍ବଲପୁର


FORM No. 19
(See Rules 7-B, 7-D, 8-F)
Draft List / Statement of Constituencies

Name of the Block ନାକଟିଦେଉଳ
District: ସମ୍ବଲପୁର

Total number of Constituencies 14
Constituencies reserved for

Category	Men	Women	Total
S.C.	1	1	2
S.T.	2	2	4
B.C.	0	1	1
U.R.	4	3	7
Total	7	7	14

Sl. No.	Name of the Constituency	Extent of the Constituency	Population				Percentage to the total population of the Constituency		If reserved, for which category.	Remarks
			S.C.	S.T.	Other	Total	S.C.	S.T.		
1	2	3	4	5	6	7	8	9	10	11
୧	କିସିଣ୍ଡା	ସମଗ୍ର	୭୯୪	୧୭୪୪	୧୭୪୧	୪୨୭୯	୧୮.୬	୪୫.୬	ଅନୁସୂଚିତ ଜନଜାତି ମହିଳା	
୨	ଗିରିଶଚନ୍ଦ୍ରପୁର	ସମଗ୍ର	୫୫୦	୨୧୦୨	୧୧୨୮	୩୭୮୦	୧୪.୬	୪୮.୮	ମହିଳା	
୩	ଗୋଗୁଆ	ସମଗ୍ର	୩୦୦	୪୬୩	୧୬୪୬	୨୪୦୯	୧୨.୫	୧୯.୨	ପଢୁଆ ବର୍ଗ ମହିଳା	
୪	ଘୋଷରାମାଳ	ସମଗ୍ର	୩୪୪	୧୮୭୧	୨୫୯୯	୪୮୧୪	୭.୧୫	୧୩.୨	ଅଣସଂରକ୍ଷିତ	
୫	ଜାମୁଜୋରି	ସମଗ୍ର	୯୮୦	୭୫୩	୩୧୬୯	୪୯୦୨	୨୦	୩୦.୯	ମହିଳା	
୬	ଡକ୍‌ଡା	ସମଗ୍ର	୬୨୦	୭୪୦	୩୦୨୫	୪୩୮୫	୧୪.୧	୧୬.୯	ଅଣସଂରକ୍ଷିତ	
୭	ନାକଟିଦେଉଳ	ସମଗ୍ର	୮୫୭	୪୭୬	୨୩୧୦	୩୬୪୩	୨୩.୫	୩୭.୧	ଅନୁସୂଚିତ ଜାତି ମହିଳା	
୮	ପାଣିମୁରା	ସମଗ୍ର	୩୨୨	୨୩୬୨	୧୨୧୭	୩୯୦୧	୮.୨୫	୨୬.୫	ଅନୁସୂଚିତ ଜନଜାତି	
୯	ବଲମ	ସମଗ୍ର	୭୨୫	୧୪୪୨	୪୬୬୬	୬୮୩୩	୧୦.୬	୧୫.୫	ମହିଳା	
୧୦	ବାଟଗାଁ	ସମଗ୍ର	୧୬୬୭	୩୪୫	୪୧୬୮	୬୧୮୦	୨୬	୪୦	ଅନୁସୂଚିତ ଜାତି	
୧୧	ଶିମିଳିପାଳ	ସମଗ୍ର	୨୩୨	୧୧୯୬	୨୨୪୪	୩୬୬୨	୬.୩୨	୧୦.୩	ଅନୁସୂଚିତ ଜନଜାତି ମହିଳା	
୧୨	ସରାପାଲି	ସମଗ୍ର	୧୧୨୫	୧୨୨୯	୩୯୯୬	୬୩୫୦	୧୭.୬	୨୮.୨	ଅଣସଂରକ୍ଷିତ	
୧୩	ସାଲେଭଟା	ସମଗ୍ର	୯୭୯	୨୧୮୮	୨୬୭୧	୫୮୩୮	୧୬.୮	୩୬.୬	ଅନୁସୂଚିତ ଜନଜାତି	
୧୪	ସାହେବି	ସମଗ୍ର	୪୧୭	୬୪୮	୧୭୭୫	୨୮୪୦	୧୪.୬	୨୩.୫	ଅଣସଂରକ୍ଷିତ	
	ମୋଟ		୯୯୧୨	୧୭୫୫୯	୩୬୩୫୫	୬୩୮୨୬	୧୫.୫୩	୨୬.୫୧		


ଜିଲ୍ଲାପାଳ, ସମ୍ବଲପୁର

FORM No. 19
(See Rules 7-B, 7-D, 8-F)
Draft List / Statement of Constituencies

Name of the Block **ରେଡାଖୋଲ**
District: **ସମ୍ବଲପୁର**

Total number of Constituencies 14
Constituencies reserved for

Category	Men	Women	Total
SC	1	1	2
ST	1	2	3
BCC	1	1	2
UR	4	3	7
Total	7	7	14

Sl. No.	Name of the Constituency	Extent of the Constituency	Population				Percentage to the total population of the		If reserved, for which category.	Remarks
			S.C.	S.T.	Other	Total	S.C.	S.T.		
1	2	3	4	5	6	7	8	9	10	11
୧	କଦଳୀଗଡ	ସମଗ୍ର	୧୦୪୦	୫୯୭	୩୯୭୦	୫୬୦୭	୧୮.୫୫	୧୦.୬୫	ମହିଳା	
୨	କୁକୁଡାବାହାଲି	ସମଗ୍ର	୨୯୧	୪୯୨	୩୧୧୪	୩୮୯୭	୭.୪୭	୧୨.୬୩	ଅଣସଂରକ୍ଷିତ	
୩	ଗଡଗଡବାହାଲ	ସମଗ୍ର	୫୧୪	୧୨୭୭	୨୩୩୮	୪୧୨୯	୧୨.୪୫	୩୦.୯୩	ମହିଳା	
୪	ଚାରମାଲ	ସମଗ୍ର	୭୦୧	୧୩୩୬	୨୧୭୮	୪୨୧୫	୧୨.୬୩	୩୧.୭୦	ଅଣସଂରକ୍ଷିତ	
୫	ତ୍ରିବଣ୍ଡୁର	ସମଗ୍ର	୧୦୪୫	୧୦୮୩	୩୪୮୪	୫୬୧୨	୧୮.୬୨	୧୯.୩୦	ଅନୁସୂଚିତ ଜାତି ମହିଳା	
୬	ବଡବାହାଲ	ସମଗ୍ର	୪୮୯	୩୭୫	୩୪୨୪	୪୨୮୮	୧୧.୪୦	୮.୭୫	ପଛୁଆ ବର୍ଗ ମହିଳା	
୭	ବଡମାଲ	ସମଗ୍ର	୬୨୦	୭୨୭	୧୨୮୪	୨୬୩୧	୨୩.୫୭	୨୭.୬୩	ଅନୁସୂଚିତ ଜାତି	
୮	ବୁଡ଼ା	ସମଗ୍ର	୨୦୯	୪୪୫	୧୩୮୮	୨୦୪୨	୧୦.୨୪	୨୧.୭୯	ମହିଳା	
୯	ବଂଶାଜାଲ	ସମଗ୍ର	୮୫୫	୧୧୭୩	୩୬୭୭	୫୬୦୫	୧୪.୯୯	୨୦.୫୬	ପଛୁଆ ବର୍ଗ	
୧୦	ଭରତାପୁର	ସମଗ୍ର	୪୯୧	୮୧୩	୧୫୦୧	୨୮୦୫	୧୭.୫୦	୨୮.୯୮	ଅଣସଂରକ୍ଷିତ	
୧୧	ଭାଲିଆଜଗା	ସମଗ୍ର	୪୮୧	୧୫୦୪	୧୫୦୧	୩୪୮୬	୧୩.୮୦	୪୩.୧୪	ଅନୁସୂଚିତ ଜନଜାତି ମହିଳା	
୧୨	ମୋଟିବାହାଲ	ସମଗ୍ର	୩୭୨	୧୩୪୨	୧୩୮୮	୩୧୦୨	୧୧.୯୯	୪୩.୨୬	ଅନୁସୂଚିତ ଜନଜାତି	
୧୩	ରେଙ୍ଗାଲି	ସମଗ୍ର	୪୫୩	୧୧୦୦	୧୫୨୮	୩୦୮୧	୧୪.୭୦	୩୫.୭୦	ଅନୁସୂଚିତ ଜନଜାତି ମହିଳା	
୧୪	ଲୁହାପଙ୍କ	ସମଗ୍ର	୪୩୯	୧୫୧୦	୩୨୮୫	୫୨୩୪	୮.୩୯	୨୮.୮୫	ଅଣସଂରକ୍ଷିତ	
	ମୋଟ		୮୦୦୦	୧୩୭୭୪	୩୪୦୫୯	୫୫୮୩୩	୧୪.୩୩	୨୪.୬୭		

ସ୍ୱାକ୍ଷର
ଜିଲ୍ଲାପାଳ, ସମ୍ବଲପୁର

FORM No. 19
(See Rules 7-B, 7-D, 8-F)
Draft List / Statement of Constituencies

Name of the Block ବାମରା Scheduled Area
District: ସମଲପୁର

Total number of Constituencies 17
Constituencies reserved for

Category	Men	Women	Total
S.C.	1	1	2
S.T.	5	6	11
B.C.	0	0	0
U.R.	2	2	4
Total	8	9	17

Sl. No.	Name of the Constituency	Extent of the Constituency	Population				Percentage to the total population of the Constituency		If reserved, for which category.	Remarks
			S.C.	S.T.	Other	Total	S.C.	S.T.		
1	2	3	4	5	6	7	8	9	10	11
୧	ଉତ୍କଳପାଟ	ସମଗ୍ର	୮୨୮	୩୪୬୧	୧୩୧୬	୫୬୦୫	୧୪.୮	୬୨.୯୨	ମହିଳା	
୨	କବରୀବାହାଲ	ସମଗ୍ର	୫୩୬	୨୩୧୬	୧୫୧୩	୪୩୬୫	୧୨.୩	୩୫.୪୩	ଅନୁସୂଚିତ ଜନଜାତି ମହିଳା	
୩	କିନାବରା	ସମଗ୍ର	୫୨୯	୫୨୦୩	୯୭୧	୬୭୦୩	୭.୮୯	୫୪.୪୮	ଅନୁସୂଚିତ ଜନଜାତି	
୪	କୁଟାରିମାଲ	ସମଗ୍ର	୮୨୫	୩୪୬୩	୧୫୩୯	୫୮୨୭	୧୪.୨	୫୩.୬୧	ଅଣସଂରକ୍ଷିତ	
୫	କେଶେଇବାହାଲ	ସମଗ୍ର	୮୯୫	୪୭୭୪	୧୮୦୯	୬୪୭୮	୧୨	୪୯.୪୭	ଅନୁସୂଚିତ ଜନଜାତି ମହିଳା	
୬	ଗରପୋଷ	ସମଗ୍ର	୧୦୧୩	୩୭୧୨	୧୬୮୭	୬୪୧୨	୧୫.୮	୬୦.୦୫	ମହିଳା	
୭	ଗୋବିନ୍ଦପୁର	ସମଗ୍ର	୯୮୭	୩୪୨୫	୫୯୭୩	୧୦୩୮୫	୯.୫	୧୬.୫୨	ଅଣସଂରକ୍ଷିତ	
୮	ଜରାବରା	ସମଗ୍ର	୬୯୧	୫୧୬୬	୧୫୨୬	୬୩୮୩	୯.୩୬	୪୫.୨୮	ଅନୁସୂଚିତ ଜନଜାତି	
୯	ତୁରେଇ	ସମଗ୍ର	୩୫୯	୨୩୮୭	୬୩୯	୩୩୮୫	୧୦.୬	୫୬.୧୮	ଅନୁସୂଚିତ ଜନଜାତି ମହିଳା	
୧୦	ପିଣ୍ଡାପଥର	ସମଗ୍ର	୩୩୦	୩୧୮୬	୭୮୯	୪୩୦୫	୭.୬୬	୪୧.୮୩	ଅନୁସୂଚିତ ଜନଜାତି	
୧୧	ବାଉଁଶଲଗା	ସମଗ୍ର	୮୧୯	୪୦୭୫	୧୨୨୯	୬୧୨୩	୧୩.୪	୬୬.୬୪	ଅନୁସୂଚିତ ଜନଜାତି ମହିଳା	
୧୨	ବାବୁ ନିକିତିମାଲ	ସମଗ୍ର	୬୯୮	୨୪୬୬	୯୬୩	୪୧୨୭	୧୬.୯	୬୨.୪୮	ଅନୁସୂଚିତ ଜାତି ମହିଳା	
୧୩	ମହୁଲପାଲି	ସମଗ୍ର	୮୯୮	୨୦୫୬	୧୭୫୭	୪୭୧୧	୧୯.୧	୫୧.୧୧	ଅନୁସୂଚିତ ଜାତି	
୧୪	ରବରା	ସମଗ୍ର	୩୧୪	୪୦୨୯	୩୬୩	୪୭୦୬	୬.୬୬	୮୬.୫	ଅନୁସୂଚିତ ଜନଜାତି	
୧୫	ରଙ୍ଗିଆଟିକିରା	ସମଗ୍ର	୪୧୮	୪୨୬୬	୫୭୦	୫୨୫୪	୭.୯୬	୬୩.୩୩	ଅନୁସୂଚିତ ଜନଜାତି ମହିଳା	
୧୬	ସରରା	ସମଗ୍ର	୭୨୮	୨୮୪୧	୯୫୭	୪୫୨୬	୧୬.୧	୬୬.୦୭	ଅନୁସୂଚିତ ଜନଜାତି	
୧୭	ଲଗିଆପାଲି	ସମଗ୍ର	୩୧୪	୩୬୬୮	୮୧୧	୪୭୯୩	୬.୫୫	୩୮.୭୨	ଅନୁସୂଚିତ ଜନଜାତି ମହିଳା	
	ମୋଟ		୧୧୧୮୨	୬୦୪୯୪	୨୪୪୧୨	୯୬୦୮୮	୧୧.୬୪	୬୨.୯୬		

(Signature)
ଜିଲ୍ଲାପାଳ, ସମଲପୁର

FORM No. 19
(See Rules 7-B, 7-D, 8-F)
Draft List / Statement of Constituencies

Name of the Block: କୁଟିଣ୍ଡା Scheduled Area
District: ସମଲପୁର

Total number of Constituencies 17
Constituencies reserved for

Category	Men	Women	Total
SC	1	2	3
ST	4	5	9
BCC	0	0	0
UR	3	2	5
Total	8	9	17

Sl. No.	Name of the Constituency	Extent of the Constituency	Population				Percentage to the total population of the Constituency		If reserved, for which category.
			S.C.	S.T.	Other	Total	S.C.	S.T.	
1	2	3	4	5	6	7	8	10	17
୧	ଅର୍ଡାବାହାଲ	ସମଗ୍ର	୪୮୧	୧୭୦୭	୧୩୭୭	୩୫୫୫	୧୩.୫୩	୪୮.୦୨	ମହିଳା
୨	କୁଟୁରାବୁଆଁ	ସମଗ୍ର	୮୩୩	୧୫୫୩	୧୪୩୮	୩୮୨୪	୨୧.୭୮	୪୦.୬୧	ଅନୁସୂଚିତ ଜାତି ମହିଳା
୩	କୁଲେଇଗଡ	ସମଗ୍ର	୬୭୦	୧୦୬୭	୧୨୧୪	୨୯୫୧	୨୨.୭୦	୩୬.୧୬	ଅନୁସୂଚିତ ଜାତି
୪	କୁନ୍ତରା	ସମଗ୍ର	୬୫୩	୩୫୯୪	୧୫୪୦	୫୭୮୭	୧୧.୨୮	୬୨.୧୦	ଅନୁସୂଚିତ ଜନଜାତି ମହିଳା
୫	କୁସୁମି	ସମଗ୍ର	୮୧୧	୨୨୭୪	୧୫୬୧	୪୬୪୬	୧୭.୪୬	୪୮.୯୫	ଅଣସଂରକ୍ଷିତ
୬	କୃ. ଜମନକିରା	ସମଗ୍ର	୬୪୫	୩୩୧୫	୧୫୦୧	୫୪୬୧	୧୧.୮୧	୬୦.୭୦	ଅନୁସୂଚିତ ଜନଜାତି
୭	ଖଣ୍ଡୋକଟା	ସମଗ୍ର	୯୦୬	୬୭୮	୧୧୩୩	୨୭୧୭	୩୩.୩୫	୨୪.୯୫	ଅନୁସୂଚିତ ଜାତି ମହିଳା
୮	ଗୋଛରା	ସମଗ୍ର	୯୨୪	୨୬୦୭	୧୫୬୯	୫୧୦୦	୧୮.୧୨	୫୧.୧୨	ଅନୁସୂଚିତ ଜନଜାତି ମହିଳା
୯	ଚନ୍ଦନିମାଲ	ସମଗ୍ର	୫୬୯	୧୫୦୪	୮୧୧	୨୮୮୪	୧୯.୭୩	୫୨.୧୫	ଅନୁସୂଚିତ ଜନଜାତି
୧୦	ଟାଙ୍ଗୁର	ସମଗ୍ର	୩୨୪	୨୫୩୭	୭୪୬	୩୬୦୮	୮.୯୮	୭୦.୩୨	ଅନୁସୂଚିତ ଜନଜାତି ମହିଳା
୧୧	ଡେଲି ଡିଲେଇମାଲ	ସମଗ୍ର	୫୫୧	୩୨୪୧	୧୩୬୪	୫୧୫୬	୧୦.୬୯	୬୨.୮୬	ଅନୁସୂଚିତ ଜନଜାତି
୧୨	ପରୁଆଭାଡି	ସମଗ୍ର	୧୦୮୨	୨୦୦୭	୧୯୧୮	୫୦୦୭	୨୧.୬୧	୪୦.୦୮	ମହିଳା
୧୩	ବକୁମା	ସମଗ୍ର	୧୦୨୨	୨୭୭୦	୧୯୨୦	୫୭୧୨	୧୭.୮୯	୪୮.୪୯	ଅଣସଂରକ୍ଷିତ
୧୪	ବାଉରିଗୋଡା	ସମଗ୍ର	୮୫୪	୨୨୦୧	୧୪୧୮	୪୪୭୩	୧୯.୦୯	୪୯.୨୧	ଅନୁସୂଚିତ ଜନଜାତି ମହିଳା
୧୫	ବାଙ୍କେ	ସମଗ୍ର	୪୮୬	୧୭୯୧	୧୦୭୩	୩୩୫୦	୧୪.୫୧	୫୩.୪୬	ଅନୁସୂଚିତ ଜନଜାତି
୧୬	ସାଲେଭାଡି	ସମଗ୍ର	୩୯୦	୨୩୫୮	୮୬୨	୩୬୧୦	୧୦.୮୦	୬୫.୩୨	ଅନୁସୂଚିତ ଜନଜାତି ମହିଳା
୧୭	ହାଡିପାଲି	ସମଗ୍ର	୩୩୪	୧୪୬୪	୧୬୭୭	୩୪୭୫	୯.୬୧	୪୨.୧୩	ଅଣସଂରକ୍ଷିତ
	ମୋଟ		୧୧୫୩୫	୩୬୬୬୮	୨୩୧୧୩	୭୧୩୧୬	୧୬.୧୬	୫୧.୪୨	

(Signature)
ଜିଲ୍ଲାପାଳ, ସମଲପୁର

FORM No. 19
(See Rules 7-B, 7-D, 8-F)
Draft List / Statement of Constituencies

Name of the Block: ଜମନକିରା Scheduled Area

District: ସମଲପୁର

Total number of Constituencies 21

Constituencies reserved for

Category	Men	Women	Total
S.C.	1	2	3
S.T.	6	6	12
B.C.	0	0	0
U.R.	3	3	6
Total	10	11	21

Sl. No.	Name of the Constituency	Extent of the Constituency	Population				Percentage to the total population of the Constituency		If reserved, for which category.	Remarks
			S.C.	S.T.	Other	Total	S.C.	S.T.		
1	2	3	4	5	6	7	8	9	10	11
୧	କଟକପାଣି	ସମଗ୍ର	୧୮୫	୨୪୦୭	୭୧୫	୩୩୦୭	୫.୬୦	୭୨.୭୮	ଅନୁସୂଚିତ ଜନଜାତି	
୨	କସଡା	ସମଗ୍ର	୩୧୫	୧୨୧୩	୮୩୬	୨୩୬୪	୧୩.୩୨	୫୧.୩୧	ଅନୁସୂଚିତ ଜନଜାତି ମହିଳା	
୩	କୁଲୁଣ୍ଡି	ସମଗ୍ର	୧୩୭୮	୪୦୧୭	୩୨୪୪	୮୬୩୯	୧୫.୯୫	୪୬.୫୦	ଅନୁସୂଚିତ ଜନଜାତି	
୪	କେନାହିପା	ସମଗ୍ର	୩୩୩	୧୩୪୯	୯୩୧	୨୬୧୩	୧୨.୬୪	୫୧.୬୩	ଅନୁସୂଚିତ ଜନଜାତି ମହିଳା	
୫	ଖର୍ସନମାଳ	ସମଗ୍ର	୩୪୩	୨୭୭୭	୨୧୭୯	୫୨୮୮	୬.୪୯	୫୨.୩୧	ମହିଳା	
୬	ଗୁଣ୍ଡୁରୁଆଁ	ସମଗ୍ର	୯୯୧	୨୯୨୯	୨୩୯୨	୬୩୧୨	୧୫.୭୦	୪୬.୪୦	ଅନୁସୂଚିତ ଜନଜାତି	
୭	ଚକ୍ଷୁଆବାହାଲ	ସମଗ୍ର	୪୩୬	୨୪୪୯	୫୫୬	୩୪୪୧	୧୨.୬୭	୭୧.୧୭	ଅନୁସୂଚିତ ଜନଜାତି ମହିଳା	
୮	ଜମନକିରା	ସମଗ୍ର	୧୧୨୧	୩୧୪୫	୩୦୬୦	୭୩୨୬	୧୫.୩୦	୪୨.୯୩	ଅନୁସୂଚିତ ଜନଜାତି	
୯	ଚିକିଟା	ସମଗ୍ର	୧୦୦	୧୧୯୫	୭୯୧	୨୦୮୬	୪.୭୯	୫୭.୨୯	ଅଣଫରସିତ	
୧୦	ଚିକିଲିପଡା	ସମଗ୍ର	୪୫୫	୩୯୯୬	୧୨୯୩	୫୭୪୪	୭.୯୨	୬୯.୫୭	ମହିଳା	
୧୧	ଡିମିରିମୁଣ୍ଡା	ସମଗ୍ର	୩୮୮	୨୬୪୮	୧୮୭୭	୪୯୧୩	୭.୯୦	୫୩.୯୦	ଅଣଫରସିତ	
୧୨	ଧୂଡ଼ିପାଲି	ସମଗ୍ର	୧୦୬୭	୩୨୫୩	୧୩୧୭	୫୬୩୭	୧୮.୯୩	୫୭.୭୧	ଅନୁସୂଚିତ ଜାତି ମହିଳା	
୧୩	ଫାସିମାଳ	ସମଗ୍ର	୭୩୫	୨୪୩୩	୧୬୨୯	୪୭୯୭	୧୫.୩୨	୫୦.୭୨	ଅନୁସୂଚିତ ଜନଜାତି ମହିଳା	
୧୪	ବଡ଼ମାଳ	ସମଗ୍ର	୪୫୬	୨୦୦୮	୧୧୧୫	୩୫୭୯	୧୨.୬୪	୫୬.୧୧	ମହିଳା	
୧୫	ବଡ଼ମା	ସମଗ୍ର	୩୩୭	୪୧୫୩	୧୫୦୭	୫୯୯୭	୫.୬୨	୬୯.୨୫	ଅନୁସୂଚିତ ଜନଜାତି	
୧୬	ଭୋଜପୁର	ସମଗ୍ର	୧୦୦୬	୨୫୮୯	୧୨୧୦	୪୮୦୫	୨୦.୯୪	୫୩.୮୮	ଅନୁସୂଚିତ ଜାତି	
୧୭	ମହୁଡା	ସମଗ୍ର	୫୩୨	୧୭୦୪	୬୯୮	୨୯୩୪	୧୮.୧୩	୫୮.୦୮	ଅନୁସୂଚିତ ଜାତି ମହିଳା	
୧୮	ମୁଣ୍ଡେନପାଲି	ସମଗ୍ର	୮୫୪	୨୪୭୮	୧୯୯୭	୫୩୨୯	୧୬.୦୩	୪୬.୫୦	ଅନୁସୂଚିତ ଜନଜାତି ମହିଳା	
୧୯	ସିରିଡ	ସମଗ୍ର	୧୦୮	୨୫୧୭	୪୯୬	୩୧୨୧	୩.୪୬	୮୦.୬୫	ଅନୁସୂଚିତ ଜନଜାତି	
୨୦	ସର୍ଡା	ସମଗ୍ର	୫୫	୧୦୮୫	୧୦୩	୧୨୪୩	୪.୪୨	୮୭.୨୯	ଅନୁସୂଚିତ ଜନଜାତି ମହିଳା	
୨୧	ସୁବର୍ଣ୍ଣପାଲି	ସମଗ୍ର	୪୫୨	୨୪୭୪	୧୩୧୧	୪୨୩୭	୧୦.୬୭	୫୮.୩୯	ଅଣଫରସିତ	
	ମୋଟ		୧୧୬୪୭	୫୨୮୦୭	୨୯୨୫୭	୯୩୭୧୧	୧୨.୪୩	୫୬.୩୫		

(Signature)
ଜିଲ୍ଲାପାଳ, ସମଲପୁର



OFFICE OF THE DISTRICT MAGISTRATE & COLLECTOR : SAMBALPUR

Tel.No : 0663-
2410048

(Gram Panchayat
Section)

E-Mail : dpo.od-
sam@nic.in

No. 507 /GP Dated 08.10.2021

NOTICE

Notice is hereby given that, a statement showing the offices of Chairpersons of the Panchayat Samiti of Sambalpur District reserved for Scheduled Caste, Scheduled Tribe, Backward Class of Citizens and Women under Sambalpur district has been prepared in accordance with the provision of the Odisha Panchayat Samiti Act, 1959 and copy thereof is available for inspection at Office Notice Board of Collector/ Project Director, DRDA/ Commissioner, SMC /Sub-Collectors / BDOs/ Tahasildars of Sambalpur District / Executive Officer, NAC Kuchinda / Redhakhol / all Gram Panchayat Offices.

Objections or suggestions in this regard may be filed in the office of the undersigned or may be sent by post so as to reach not later than 16.10.2021. The objections or suggestions may also be sent through the official e-mail Id. Of District Panchayat Officer, Sambalpur i.e. dpo.od-sam@nic.in within stipulated date.


COLLECTOR, SAMBALPUR

**DRAFT STATEMENT SHOWING THE OFFICES OF THE CHAIRPERSON IN PANCHAYAT SAMITI
RESERVED FOR SCHEDULED CASTE, SCHEDULED TRIBE & WOMEN.**

ଜିଲ୍ଲାର ନାମ - ସମଲପୁର

Sl. No.	Name of the Constituency	Reserved for the Schedule Caste/ Schedule Tribes & Women	Remarks
1	2	3	4
୧	କୁଟିଣ୍ଡା	ଅନୁସୂଚିତ ଜନଜାତି	/
୨	ଜମନକିରା	ଅନୁସୂଚିତ ଜନଜାତି ମହିଳା	/
୩	ଧନକଉଡ଼ା	ମହିଳା	/
୪	ନାକଟିଦେଉଳ	ଅଣସଂରକ୍ଷିତ	/
୫	ବାମରା	ଅନୁସୂଚିତ ଜନଜାତି ମହିଳା	/
୬	ମାନେଶ୍ୱର	ଅନୁସୂଚିତ ଜାତି ମହିଳା	/
୭	ଯୁଯୋମୁରା	ମହିଳା	/
୮	ରେଢ଼ାଖୋଳ	ଅଣସଂରକ୍ଷିତ	/
୯	ରେଙ୍ଗାଲି	ଅଣସଂରକ୍ଷିତ	/


 ଜିଲ୍ଲାପାଳ, ସମଲପୁର